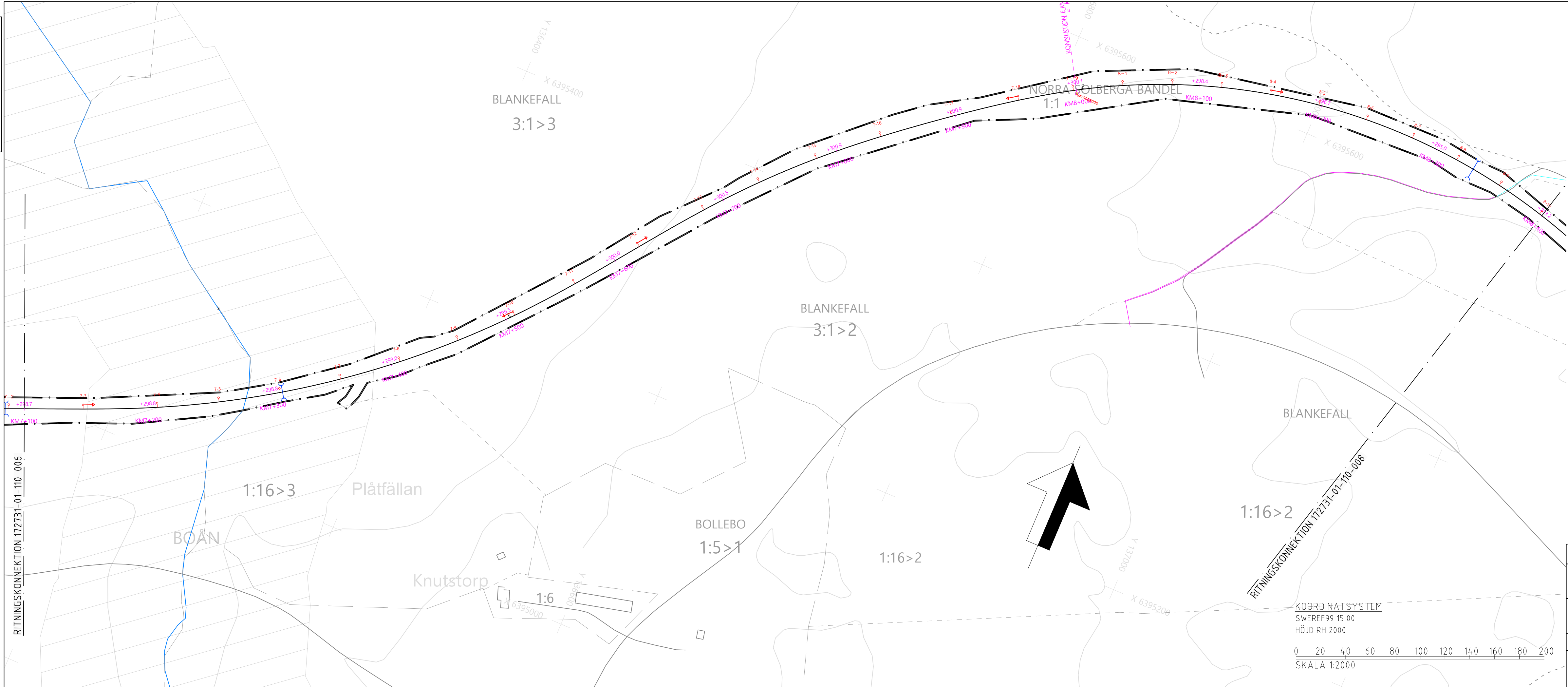


Denna ritning är Trafikverkets egendom. Allt obehörigt  
 beaktande av riktningen beivras enligt lag.  
 TRAFIKVERKET



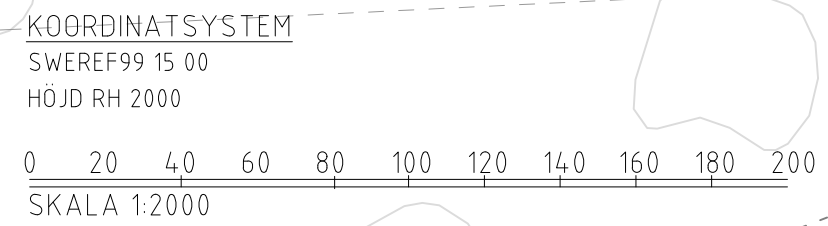
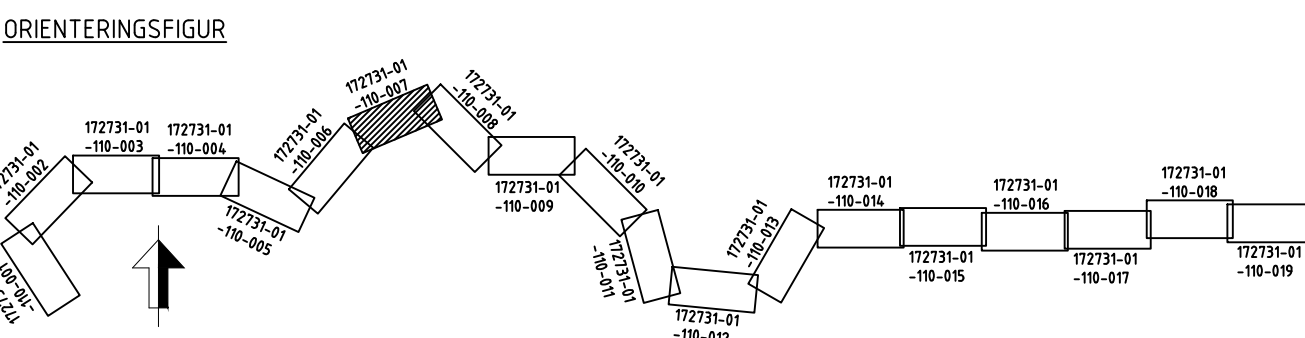
- TECKENFÖRKLARING**
- HUVUDSAKLIG UTFORMNING AV NY ANLÄGGNING**
- KONTAKTLEDNINGSBRYGGA
  - NY JÄRNVÄGSMARK MED ÄGANDERÄTT (J) FÖR ELSKYDDSPORTAL
  - LÄGE FÖR NYA KONTAKTLEDNINGSSTOLPAR OCH ELSKYDDSPORTALER MED STOLPNUMMER ÄR UNgefäRLIGA
- MARKANSPRÅK SOM FASTSTÄLLS**
- GRÄNS FÖR JÄRNVÄGSMARK
  - NY JÄRNVÄGSMARK MED ÄGANDERÄTT
  - NY JÄRNVÄGSMARK MED SERVITUTSRÄTT FÖR SERVICEVÄG OCH TILLFÄLLIG NYTTJANDERÄTT FÖR BYGGTRAFIK
  - TILLFÄLLIG NYTTJANDERÄTT SKA GÄLLA FRÅN BYGGSTART OCH 6 MÅNADER EFTER SLUTBESIKTNING
  - AVGRÄNSNING MELLAN OLIKA TYPER AV MARKANSPRÅK
  - NY JÄRNVÄGSMARK MED SERVITUTSRÄTT

- T1 - ARBETSOMRÅDE. BERÖRDA VÄGAR FÅR EJ BLOCKERAS**  
**T2 - NYTTJANDE AV ENSKILDA VÄGAR FÖR BYGGTRAFIK. VÄGAR FÅR EJ BLOCKERAS**  
**T3 - UPPLAG FÖR SCHAKTMASSOR**
- ÖVRIGA BETECKNINGAR PÅ PLANKARTA**
- FASTIGHETSGRÄNS
  - JÄRNVÄGSSPÅR, SPÅRMITT
  - GEMENSAMHETSANLÄGGNING
  - LEDNINGSRÄTT
  - JÄRNVÄGSBRÖ, VÄGBRÖ
  - BLANKEFALL
  - TRAKTNAMN
  - TRAKTGRÄNS
  - JÄRNVÄGSSPÅR, SPÅRMITT (SKA RIVAS)
  - SERVITUT
  - BEFINTLIG TRUMMA
  - BOSTADSHUS, ÖVRIGA BYGGNADER
  - FASTIGHETSBECKENING

**VERKSAMHETER/ÅTGÄRDER SOM UNDANTAS FRÅN FÖRBUD ENLIGT MILJÖBALKEN**

SKYLDIGHETEN ATT GÖRA ANMÄLAN FÖR SAMRÅD ENLIGT 12:6 MB GÄLLER INTE FÖR DE VERKSAMHETER OCH ÅTGÄRDER SOM BEHÖVS FÖR ATT BYGGA VÄGEN/JÄRNVÄGEN OCH SOM FASTSTÄLLS OCH INGÅR I VÄGOMRÅDE FÖR ALLMÄN VÄG/JÄRNVÄGSMARK ELLER OMRÅDE FÖR TILLFÄLLIG NYTTJANDERÄTT

- SKYDDSÅTGÄRDER OCH FÖRSIKTIGHETSMÅTT**
- STRANDSKYDD, FÖRBUD MOT ÅTGÄRD INOM STRANDSKYDDSOmrÅDE (7:15 MB) GÄLLER EJ BYGGANDE AV ALLMÄN VÄG/JÄRNVÄG.
  - FÖRBUD SOM AVSER VERKSAMHET ELLER ÅTGÄRD INOM GENERELLT BIOTOPSKYDDSOmrÅDE (7:11 2ST MB) GÄLLER EJ BYGGANDE AV ALLMÄN VÄG/JÄRNVÄG



TYP AV PLAN		JÄRNVÄGSPLAN		
LEVERANTÖR	AVDELNING	LEVERANS/ÄNDRINGS-PM	TEKNIKOMRÅDE	
<b>REJLERS</b>	REJLERS INFRA	KONSTRUKTIONSNUMMER	TEKNIKGEMENSAMT	
GRANSKAD AV	UPPDRAGSNUMMER		GRANSKNINGSSTATUS / SYFTE	
REJLERS/ÅL	172731		HÄNDLINGSTYP	
GODKÄND AV	DATUM	SKALA	GRANSKNINGSHANDLING	
REJLERS/NIM	2023-10-31	1:2000	ANLÄGGNINGSTYP	
		FORMAT	KILOMETER-METER	
		A3FF	7+100 - 8+400	BANDEL
		RITNINGSNUMMER FÖRVALTNING	RITNINGSNUMMER PROJEKT	
			172731-01-110	
		BLAD	NÄSTA BLAD	ANDR.
		007	008	