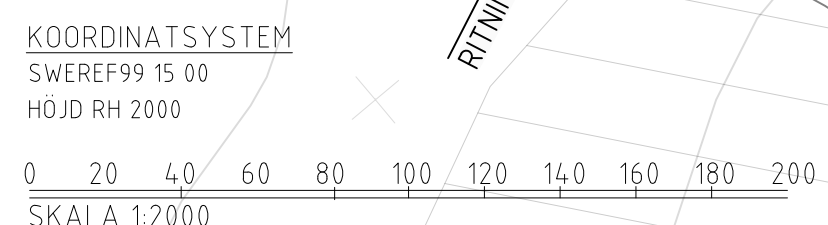
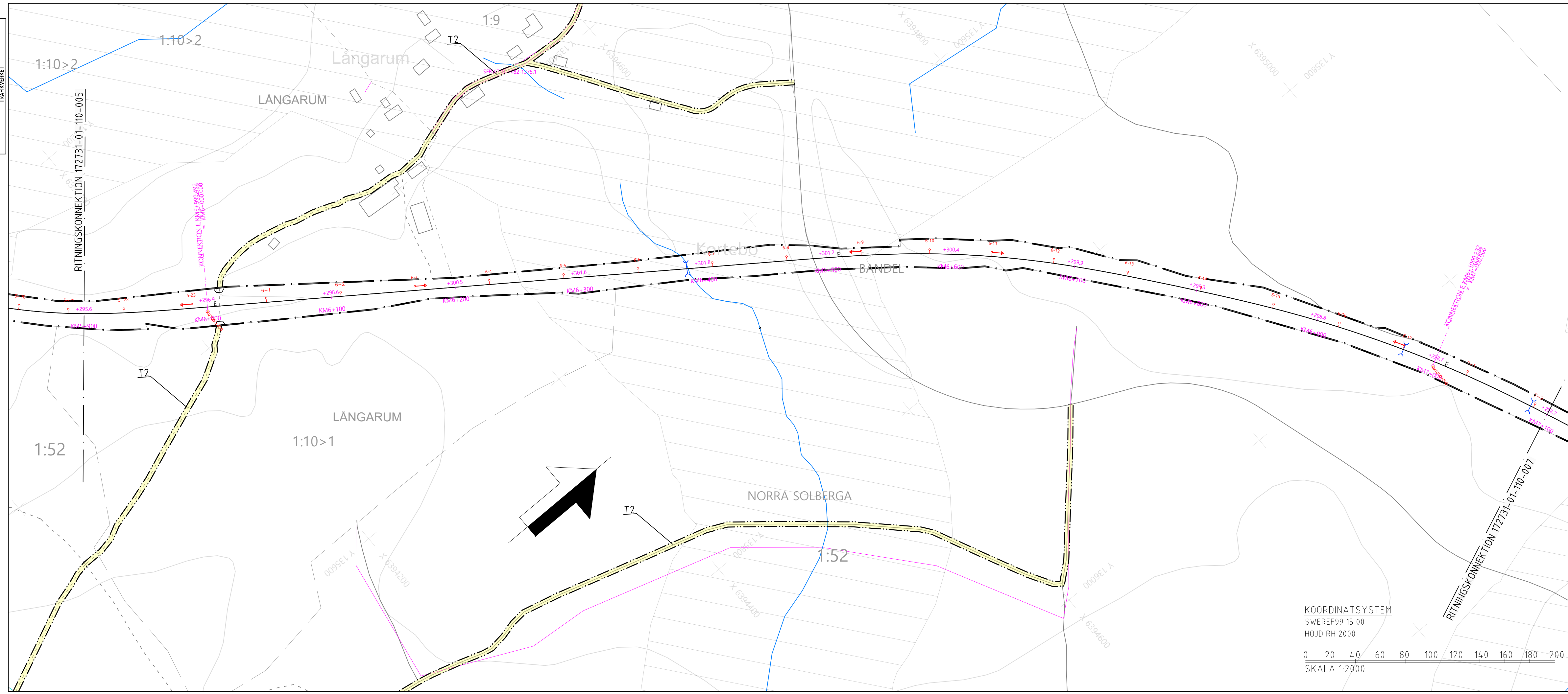


Denna ritning är Trafikverkets egendom. Allt obehörigt  
 begagnande av ritningen beivras enligt lag.  
 TRAFIKVERKET



- TECKENFÖRKLARING**
- HUVUDSÄKLIIG UTFORMNING AV NY ANLÄGGNING**
- KONTAKTLEDNINGSBRYGGA
  - NY JÄRNVÄGSMARK MED ÄGANDERÄTT (J) FÖR ELSKYDDSPORTAL
  - LÄGE FÖR NYA KONTAKTLEDNINGSPOLAR OCH ELSKYDDSPORTALAR MED STOLPNUMMER ÄR UNgefäRLIGA
- MARKANSPRÅK SOM FASTSTÄLLS**
- GRÄNS FÖR JÄRNVÄGSMARK
  - NY JÄRNVÄGSMARK MED ÄGANDERÄTT
  - NY JÄRNVÄGSMARK MED SERVICERÄTT FÖR SERVICEVÄG OCH TILLFÄLLIG NYTTJANDERÄTT FÖR BYGGTRAFIK
  - TILLFÄLLIG NYTTJANDERÄTT SKA GÄLLA FRÅN BYGGSTART OCH 6 MÅNADER EFTER SLUTBESIKTNING
  - AVGRÄNSNING MELLAN OLIKA TYPER AV MARKANSPRÅK
  - NY JÄRNVÄGSMARK MED SERVICERÄTT

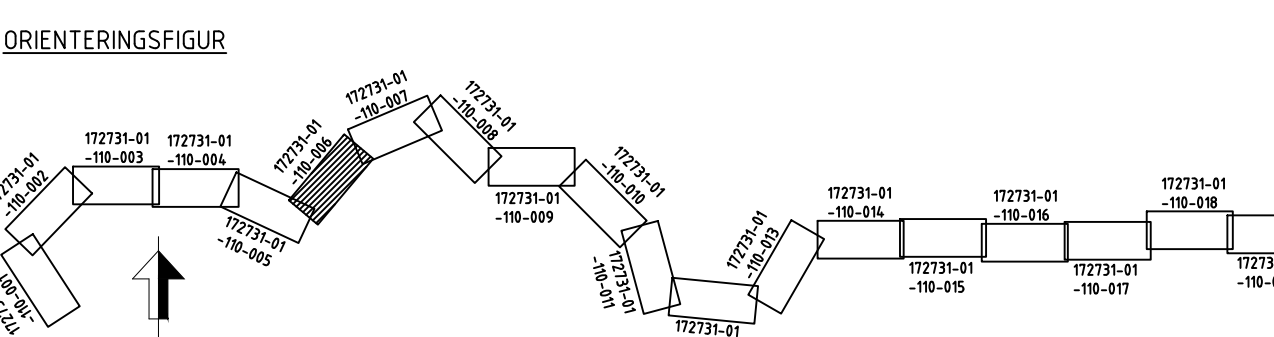
- T1 - ARBETSOMRÅDE. BERÖRDA VÄGAR FÅR EJ BLOCKERAS**  
**T2 - NYTTJANDE AV ENSKILDA VÄGAR FÖR BYGGTRAFIK. VÄGAR FÅR EJ BLOCKERAS**  
**T3 - UPPLAG FÖR SCHAKTMASSOR**
- ÖVRIGA BETECKNINGAR PÅ PLANKARTA**
- FASTIGHETSGRÄNS
  - JÄRNVÄGSSPÅR, SPÅRMITT
  - GEMENSAMHETSANLÄGGNING
  - LEDNINGSRÄTT
  - JÄRNVÄGSBRÖ, VÄGBRÖ
  - BLANKEFALL
  - TRAKTNAMN
  - TRAKTGRÄNS
  - JÄRNVÄGSSPÅR, SPÅRMITT (SKA RIVAS)
  - SERVICUT
  - BEFINTLIG TRUMMA
  - BOSTADSHUS, ÖVRIGA BYGGNADER
  - FASTIGHETSBECKNING

**VERKSAMHETER/ÅTGÄRDER SOM UNDANTAS FRÅN FÖRBUD ENLIGT MILJÖBALKEN**

SKYLDIGHETEN ATT GÖRA ANMÄLAN FÖR SAMRÅD ENLIGT 12:6 MB GÄLLER INTE FÖR DE VERKSAMHETER OCH ÅTGÄRDER SOM BEHÖVS FÖR ATT BYGGA VÄGEN/JÄRNVÄGEN OCH SOM FASTSTÄLLS OCH INGÅR I VÄGOMRÅDE FÖR ALLMÄN VÄG/JÄRNVÄGSMARK ELLER OMRÅDE FÖR TILLFÄLLIG NYTTJANDERÄTT

**SKYDDSÅTGÄRDER OCH FÖRSIKTIGHETSÅTGÄRDER**

- STRANDSKYDD, FÖRBUD MOT ÅTGÄRD INOM STRANDSKYDDSOmrÅDE (7:15 MB) GÄLLER EJ BYGGANDE AV ALLMÄN VÄG/JÄRNVÄG.
- FÖRBUD SOM AVSER VERKSAMHET ELLER ÅTGÄRD INOM GENERELLT BIOTOPSKYDDSOmrÅDE (7:11 2ST MB) GÄLLER EJ BYGGANDE AV ALLMÄN VÄG/JÄRNVÄG



TYP AV PLAN		<b>JÄRNVÄGSPLAN</b>		
LEVERANTÖR	AVDELNING	LEVERANS/ÄNDRINGS-PM	TEKNIKOMRÅDE	
<b>REJLERS</b>	REJLERS INFRA		TEKNIKGEMENSAMT	
	UPPDRAGSNUMMER	KONSTRUKTIONSNUMMER	GRANSKNINGSSTATUS / SYFTE	
	172731			
<b>TRAFIKVERKET</b>	(NÄSSJÖ) - (EKSJÖ)			HANDLINGSTYP
				GRANSKNINGSHANDLING
				ANLÄGGNINGSTYP
SKAPAD AV	GRANSKAD AV	PLANKARTA	KILOMETER-METER	BANDEL
IDOM/EBa	REJLERS/ÄLa		5+900 - 7+100	831
GODKÄND AV	DATUM	SKALA	FORMAT	RITNINGSNUMMER PROJEKT
REJLERS/NIM	2023-10-31	1:2000	A3FF	172731-01-110
			RITNINGSNUMMER FÖRVALTNING	BLAD
				NÄSTA BLAD
				ANDR.
				006
				007