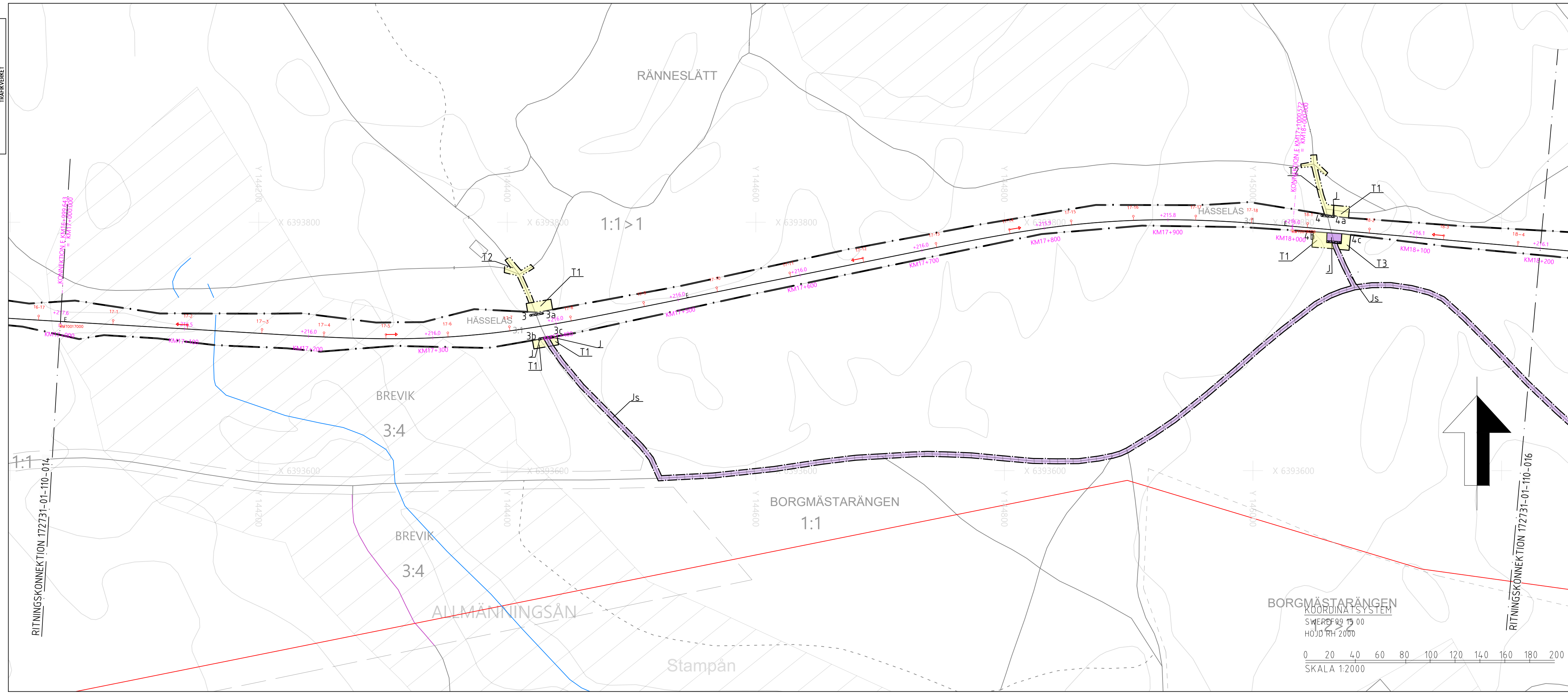


Denna ritning är Trafikverkets egendom. Allt obehörigt  
 begagnande av ritningen beivras enligt lag.  
 TRAFIKVERKET



**TECKENFÖRKLARING**  
**HUVUDSAKLIG UTFORMNING AV NY ANLÄGGNING**  
 ■ KONTAKTLEDNINGSBRYGGA      ■ NY JÄRNVÄGSMARK MED ÄGANDERÄTT (J) FÖR ELSKYDDSPORTAL  
 ○ LÄGE FÖR NYA KONTAKTLEDNINGSTOLPAR OCH ELSKYDDSPORTALER MED STOLPNUMMER ÄR UNgefÄRLIGA

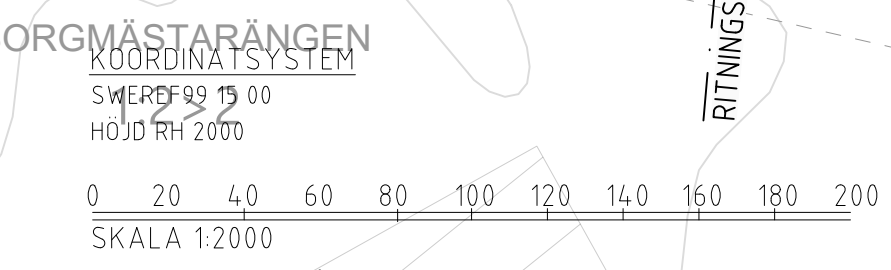
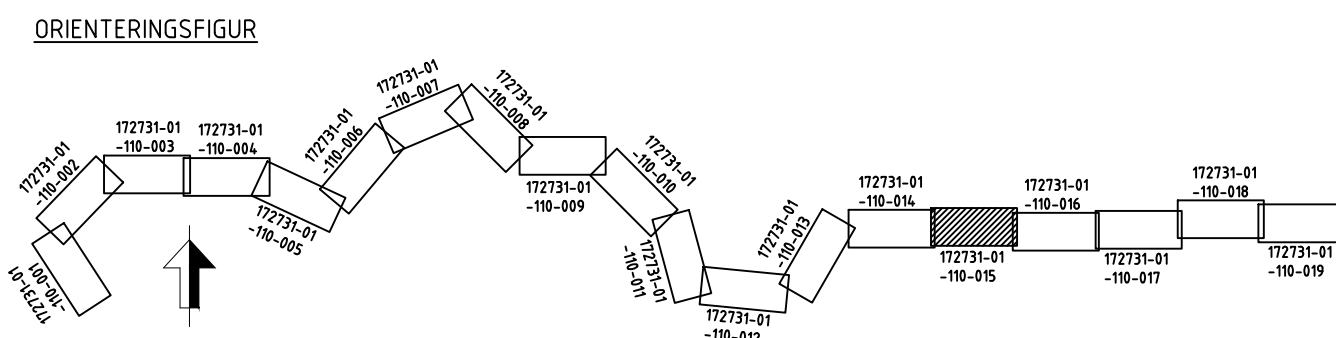
**MARKANSPRÅK SOM FASTSTÄLLS**  
 - - - GRÄNS FÖR JÄRNVÄGSMARK      - - - AVGRÄNSNING MELLAN OLIKA TYPER AV MARKANSPRÅK  
 J NY JÄRNVÄGSMARK MED ÄGANDERÄTT      Js NY JÄRNVÄGSMARK MED SERVITUTSRÄTT  
 Js NY JÄRNVÄGSMARK MED SERVITUTSRÄTT FÖR SERVICEVÄG OCH TILLFÄLLIG NYTTJANDERÄTT FÖR BYGGTRAFIK  
 T TILLFÄLLIG NYTTJANDERÄTT SKA GÄLLA FRÅN BYGGSTART OCH 6 MÅNADER EFTER SLUTBESIKTNING

T1 - ARBETSOMRÅDE. BERÖRDA VÄGAR FÅR EJ BLOCKERAS  
 T2 - NYTTJANDE AV ENSKILDA VÄGAR FÖR BYGGTRAFIK. VÄGAR FÅR EJ BLOCKERAS  
 T3 - UPPLAG FÖR SCHAKTMASSOR

**ÖVRIGA BETECKNINGAR PÅ PLANKARTA**  
 - - - FASTIGHETSGRÄNS      - - - TRAKTGRÄNS  
 - - - JÄRNVÄGSSPÅR, SPÅRMITT      - - - JÄRNVÄGSSPÅR, SPÅRMITT (SKA RIVAS)  
 - - - GEMENSAMHETSANLÄGGNING      - - - SERVITUT  
 - - - LEDNINGSRÄTT      - - - BEFINTLIG TRUMMA  
 - - - JÄRNVÄGSBRÖ, VÄGBRÖ      - - - BOSTADSHUS, ÖVRIGA BYGGNADER  
 - - - BLANKEFALL      - - - TRAKTNAMN      3:1>3 FASTIGHETSBECKNING

**VERKSAMHETER/ÅTGÄRDER SOM UNDANTAS FRÅN FÖRBUD ENLIGT MILJÖBALKEN**  
 SKYLDIGHETEN ATT GÖRA ANMÄLAN FÖR SAMRÅD ENLIGT 12:6 MB GÄLLER INTE FÖR DE VERKSAMHETER OCH ÅTGÄRDER SOM BEHOVS FÖR ATT BYGGA VÄGEN/JÄRNVÄGEN OCH SOM FASTSTÄLLS OCH INGÅR I VÄGOMRÅDE FÖR ALLMÄN VÄG/JÄRNVÄGSMARK ELLER OMRÅDE FÖR TILLFÄLLIG NYTTJANDERÄTT

**SKYDDÅTGÄRDER OCH FÖRSIKTIGHETSMÅTT**  
 - - - STRANDSKYDD, FÖRBUD MOT ÅTGÄRD INOM STRANDSKYDDSOmrÅDE (7:15 MB) GÄLLER EJ BYGGANDE AV ALLMÄN VÄG/JÄRNVÄG.  
 - - - FÖRBUD SOM AVSER VERKSAMHET ELLER ÅTGÄRD INOM GENERELLT BIOTOPSKYDDSOmrÅDE (7:11 2ST MB) GÄLLER EJ BYGGANDE AV ALLMÄN VÄG/JÄRNVÄG



TYP AV PLAN				JÄRNVÄGSPLAN			
LEVERANTÖR		AVDELNING		LEVERANS/ÄNDRINGS-PM		TEKNIKOMRÅDE	
REJLERS		REJLERS INFRA				TEKNIKGENSAMT	
		UPPDRAGSNUMMER		KONSTRUKTIONSNUMMER		GRANSKNINGSSTATUS / SYFTE	
		172731				GRANSKNINGSSTATUS / SYFTE	
TRAFIKVERKET		(NÄSSJÖ) - (EKSJÖ)				HANDLINGSTYP	
						GRANSKNINGSHANDLING	
SKAPAD AV		GRANSKAD AV		PLANKARTA		KILOMETER-METER	
IDOM/EBa		REJLERS/ÅLa				17-000 - 18+200	
GRANSKAD AV		GODKÄND AV		FORMAT		RITNINGNUMMER PROJEKT	
REJLERS/NIM		REJLERS/NIM		A3FF		172731-01-110	
DATUM		SKALA		RITNINGNUMMER FÖRVALTNING		BLAD	
2023-10-31		1:2000		172731-01-110-016		172731-01-110-016	
						ANDR.	
						015	