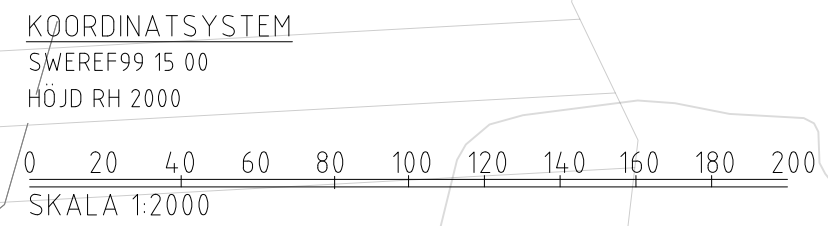
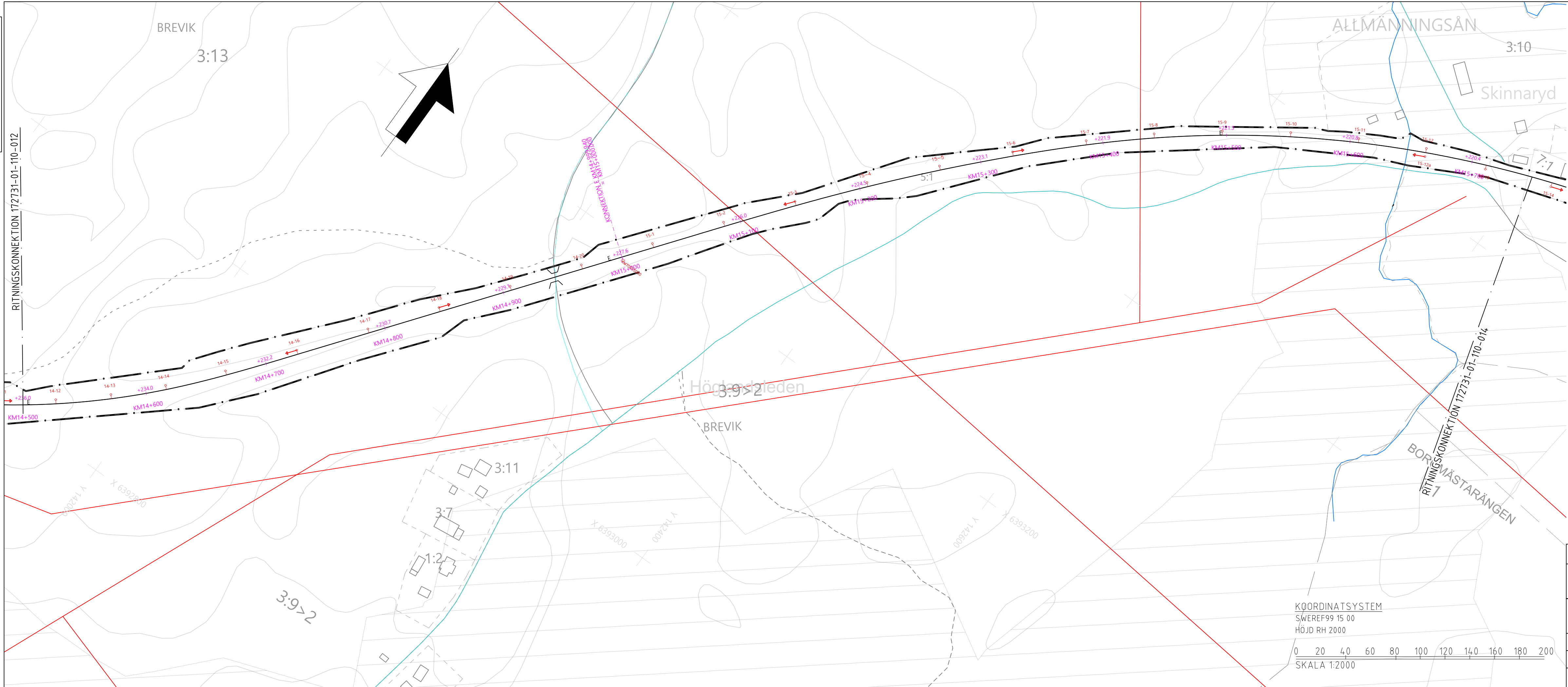


Den här ritningen är Trafikverkets egendom. Allt obehörigt begagnande av ritningen beivras enligt lag. TRAFIKVERKET

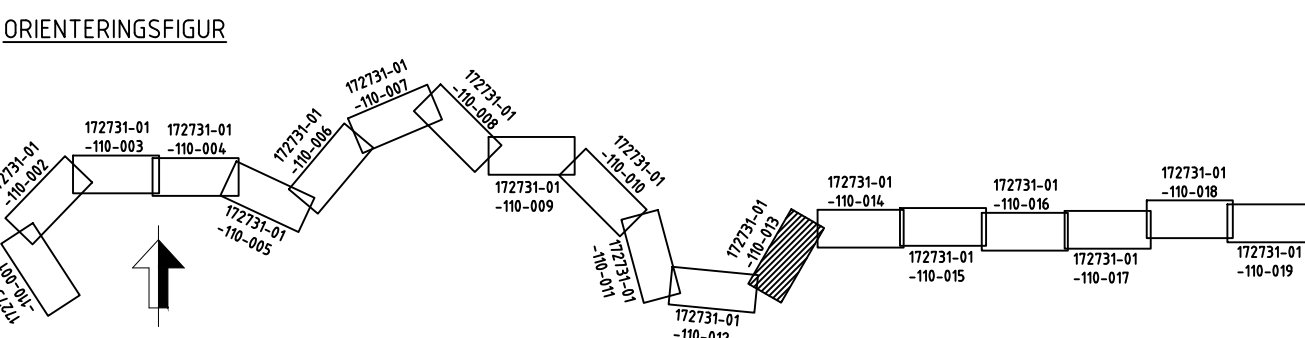
RITNINGSKONNEKTION 172731-01-110-012



- TECKENFÖRKLARING**
- HUVUDSÄKTLIG UTFORMNING AV NY ANLÄGGNING**
- KONTAKTLEDNINGSBRYGGA
  - LÄGE FÖR NYA KONTAKTLEDNINGSPÄLAR OCH ELSKYDDSPORTALER MED STOLPNUMMER ÅR UNgefäRLIGA
  - NY JÄRNVÄGSMARK MED ÄGANDERÄTT (J) FÖR ELSKYDDSPORTAL
  - GRÄNS FÖR JÄRNVÄGSMARK
  - NY JÄRNVÄGSMARK MED ÄGANDERÄTT (J)
  - NY JÄRNVÄGSMARK MED SERVITUTSRÄTT FÖR SERVICEVÄG OCH TILLFÄLLIG NYTTJANDERÄTT FÖR BYGGTRAFIK
  - TILLFÄLLIG NYTTJANDERÄTT SKA GÄLLA FRÅN BYGGSTART OCH 6 MÅNADER EFTER SLUTBESIKTNING
  - AVGRÄNSNING MELLAN OLIKA TYPER AV MARKANSPRÅK
  - NY JÄRNVÄGSMARK MED SERVITUTSRÄTT (Js)

- MARKANSPRÅK SOM FASTSTÄLLS**
- T1 - ARBETSOMRÅDE. BERÖRDA VÄGAR FÅR EJ BLOCKERAS  
T2 - NYTTJANDE AV ENSKILDA VÄGAR FÖR BYGGTRAFIK. VÄGAR FÅR EJ BLOCKERAS  
T3 - UPPLAG FÖR SCHAKTMASSOR
- ÖVRIGA BETECKNINGAR PÅ PLANKARTA**
- FASTIGHETSGRÄNS
  - JÄRNVÄGSSPÅR, SPÅRMITT
  - GEMENSAMHETSANLÄGGNING
  - LEDNINGSRÄTT
  - JÄRNVÄGSBRÖ, VÄGBRÖ
  - BLANKEFALL
  - TRAKTNAMN
  - TRAKTGRÄNS
  - JÄRNVÄGSSPÅR, SPÅRMITT (SKA RIVAS)
  - SERVITUT
  - BEFINTLIG TRUMMA
  - BOSTADSHUS, ÖVRIGA BYGGNADER
  - FASTIGHETSBECKENING

- VERKSAMHETER/ÅTGÄRDER SOM UNDANTAS FRÅN FÖRBUD ENLIGT MILJÖBALKEN**
- SKYLDIGHETEN ATT GÖRA ANMÄLAN FÖR SAMRÅD ENLIGT 12:6 MB GÄLLER INTE FÖR DE VERKSAMHETER OCH ÅTGÄRDER SOM BEHÖVS FÖR ATT BYGGA VÄGEN/JÄRNVÄGEN OCH SOM FASTSTÄLLS OCH INGÅR I VÄGOMRÅDE FÖR ALLMÄN VÄG/JÄRNVÄGSMARK ELLER OMRÅDE FÖR TILLFÄLLIG NYTTJANDERÄTT
- SKYDDÅTGÄRDER OCH FÖRSIKTIGHETSMÅTT**
- STRANDSKYDD, FÖRBUD MOT ÅTGÄRD INOM STRANDSKYDDSONOMRÅDE (7:15 MB) GÄLLER EJ BYGGANDE AV ALLMÄN VÄG/JÄRNVÄG.
  - FÖRBUD SOM AVSER VERKSAMHET ELLER ÅTGÄRD INOM GENERELLT BIOTOPSKYDDSONOMRÅDE (7:11 2ST MB) GÄLLER EJ BYGGANDE AV ALLMÄN VÄG/JÄRNVÄG



TYP AV PLAN		JÄRNVÄGSPLAN		
LEVERANTÖR <b>REJLERS</b>	AVDELNING REJLERS INFRA	LEVERANS/ÄNDRINGS-PM	TEKNIKOMRÅDE TEKNIKGEMENSAMT	
GRANSKAD AV REJLERS/ÅL	UPPDRAGSNUMMER 172731	KONSTRUKTIONSNUMMER	GRANSKNINGSSTATUS / SYFTE	
GODKÄND AV REJLERS/NIM	DATUM 2023-10-31	PLANKARTA	HANDLINGSTYP GRANSKNINGSHANDLING ANLÄGGNINGSTYP	
SKAPAD AV IDOM/EBa	GRANSKAD AV REJLERS/ÅL	SKALA 1:2000	FORMAT A3FF	RITNINGNUMMER FÖRVALTNING
KILOMETER-METER 14+500 - 15+750		BANDL 831		RITNINGNUMMER PROJEKT 172731-01-110
BLAD 013	NÄSTA BLAD 014	ANDR.		