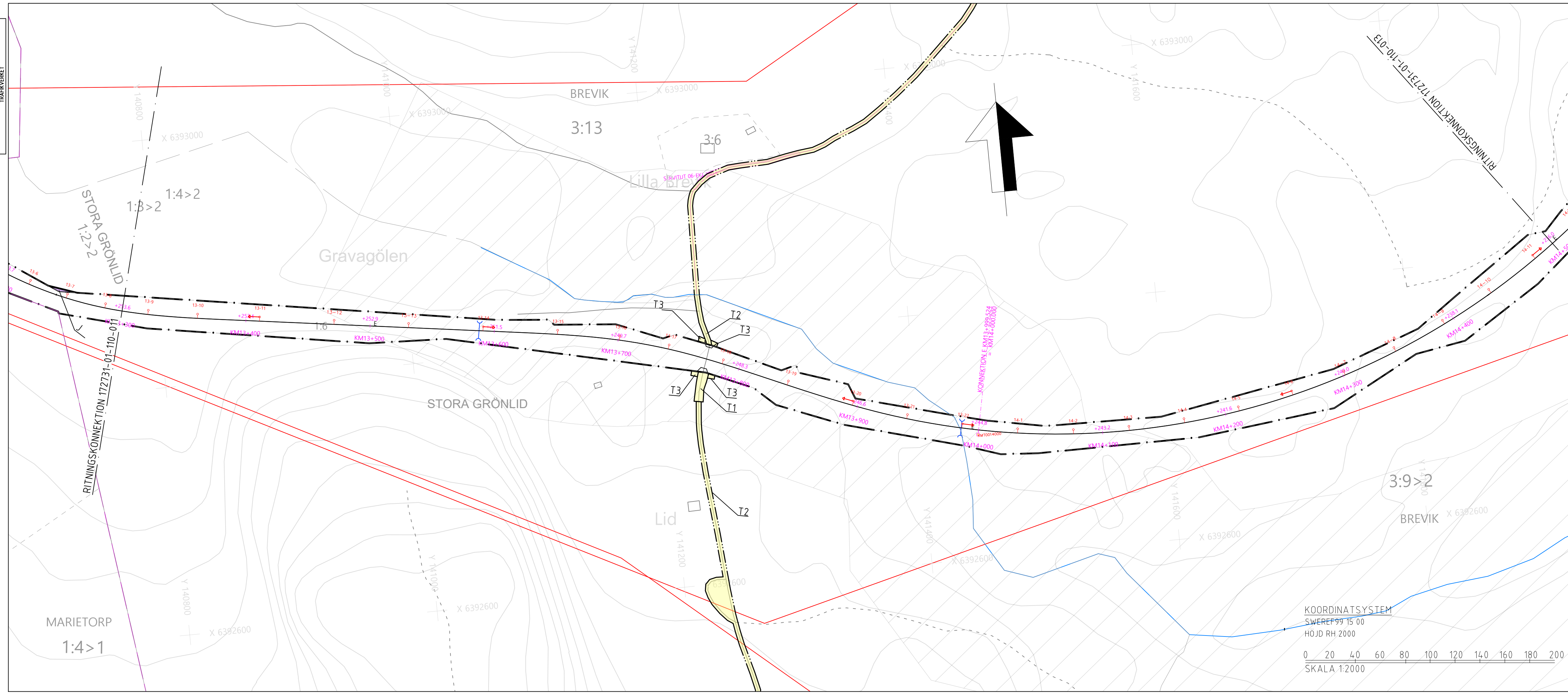


Den här ritning är Trafikverkets egendom. Allt obehörigt begagnande av ritningen beivras enligt lag. TRAFIKVERKET



TECKENFÖRKLARING
HUVUDSAKLIG UTFORMNING AV NY ANLÄGGNING

KONTAKTLEDNINGSBRYGGA
 NY JÄRNVÄGSMARK MED ÄGANDERÄTT (J) FÖR ELSKYDDSPORTAL
 LÄGE FÖR NYA KONTAKTLEDNINGSPOLAR OCH ELSKYDDSPORTALER MED STOLPNUMMER ÄR UNgefÄRLIGA

DATUM GRUNDKARTA: 2023-10-26
 DATUM FASTIGHETSKARTA: 2023-10-26

MARKANSPRÅK SOM FASTSTÄLLS

GRÄNS FÖR JÄRNVÄGSMARK
 NY JÄRNVÄGSMARK MED ÄGANDERÄTT (J)
 NY JÄRNVÄGSMARK MED SERVITUTSRÄTT FÖR SERVICEVÄG OCH TILLFÄLLIG NYTTJANDERÄTT FÖR BYGGTRAFIK (Js)
 TILLFÄLLIG NYTTJANDERÄTT SKA GÄLLA FRÅN BYGGSTART OCH 6 MÅNADER EFTER SLUTBESIKTNING (T)

AVGRÄNSNING MELLAN OLIKA TYPER AV MARKANSPRÅK
 NY JÄRNVÄGSMARK MED SERVITUTSRÄTT (Js)

T1 - ARBETSOMRÅDE. BERÖRDA VÄGAR FÅR EJ BLOCKERAS
 T2 - NYTTJANDE AV ENSKILDA VÄGAR FÖR BYGGTRAFIK. VÄGAR FÅR EJ BLOCKERAS
 T3 - UPPLAG FÖR SCHAKTMASSOR

ÖVRIGA BETECKNINGAR PÅ PLANKARTA

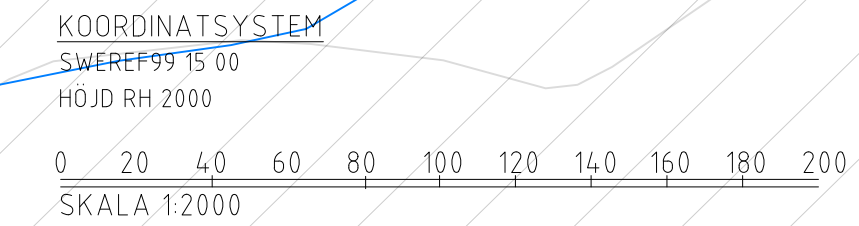
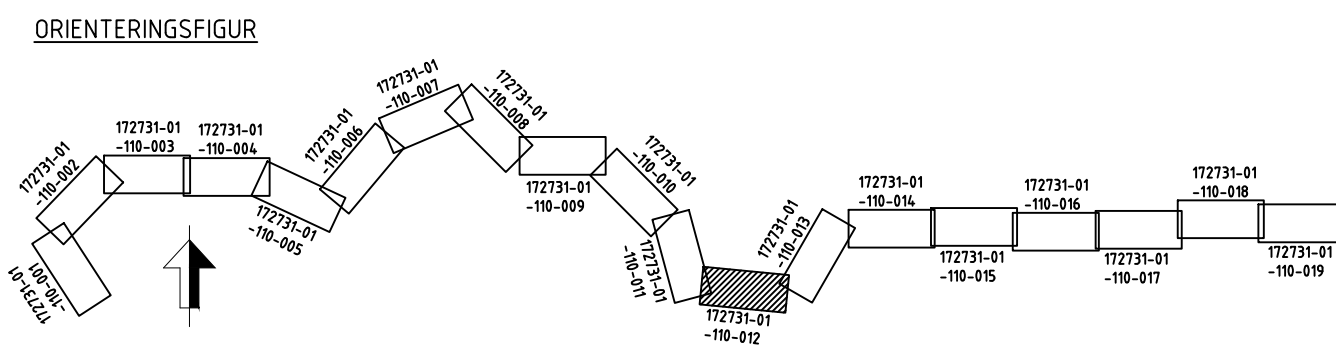
FASTIGHETSGRÄNS
 JÄRNVÄGSSPÅR, SPÅRMITT
 GEMENSAMHETSANLÄGGNING
 LEDNINGSRÄTT
 JÄRNVÄGSBRÖ, VÄGBRÖ
 BLANKEFALL
 TRAKTNAMN
 TRAKTGRÄNS
 JÄRNVÄGSSPÅR, SPÅRMITT (SKA RIVAS)
 SERVITUT
 BEFINTLIG TRUMMA
 BOSTADSHUS, ÖVRIGA BYGGNADER
 FASTIGHETSBECKNING

VERKSAMHETER/ÅTGÄRDER SOM UNDANTAS FRÅN FÖRBUD ENLIGT MILJÖBALKEN

SKYLDIGHETEN ATT GÖRA ANMÄLAN FÖR SAMRÅD ENLIGT 12:6 MB GÄLLER INTE FÖR DE VERKSAMHETER OCH ÅTGÄRDER SOM BEHOVS FÖR ATT BYGGA VÄGEN/JÄRNVÄGEN OCH SOM FASTSTÄLLS OCH INGÅR I VÄGOMRÅDE FÖR ALLMÄN VÄG/JÄRNVÄGSMARK ELLER OMRÅDE FÖR TILLFÄLLIG NYTTJANDERÄTT

SKYDDSÅTGÄRDER OCH FÖRSIKTIGHETSMÅTT

STRANDSKYDD, FÖRBUD MOT ÅTGÄRD INOM STRANDSKYDDSOmrÅDE (7:15 MB) GÄLLER EJ BYGGANDE AV ALLMÄN VÄG/JÄRNVÄG.
 FÖRBUD SOM AVSER VERKSAMHET ELLER ÅTGÄRD INOM GENERELLT BIOTOPSKYDDSOmrÅDE (7:11 2ST MB) GÄLLER EJ BYGGANDE AV ALLMÄN VÄG/JÄRNVÄG



JÄRNVÄGSPLAN			
LEVERANTÖR REJLERS	AVDELNING REJLERS INFRA	LEVERANS/ÄNDRINGS-PM	TEKNIKOMRÅDE TEKNIKGEMENSAMT
GRANSKAD AV REJLERS/Åla	UPPDRAGSNUMMER 172731	KONSTRUKTIONSNUMMER	GRANSKNINGSSTATUS / SYFTE
GODKÄND AV REJLERS/NIM	DATUM 2023-10-31	SKALA 1:2000	HANDLINGSTYP GRANSKNINGSHANDLING ANLÄGGNINGSTYP
SKAPAD AV IDOM/EBa		PLANKARTA	KILOMETER-METER 13+300 - 14+500
GRANSKAD AV REJLERS/Åla		FORMAT A3FF	BANDEL 831
GODKÄND AV REJLERS/NIM		RITNINGSNUMMER FÖRVALTNING	RITNINGSNUMMER PROJEKT 172731-01-110
DATUM 2023-10-31	SKALA 1:2000	FORMAT A3FF	BLAD 012
			NÄSTA BLAD 013
			ANDR.