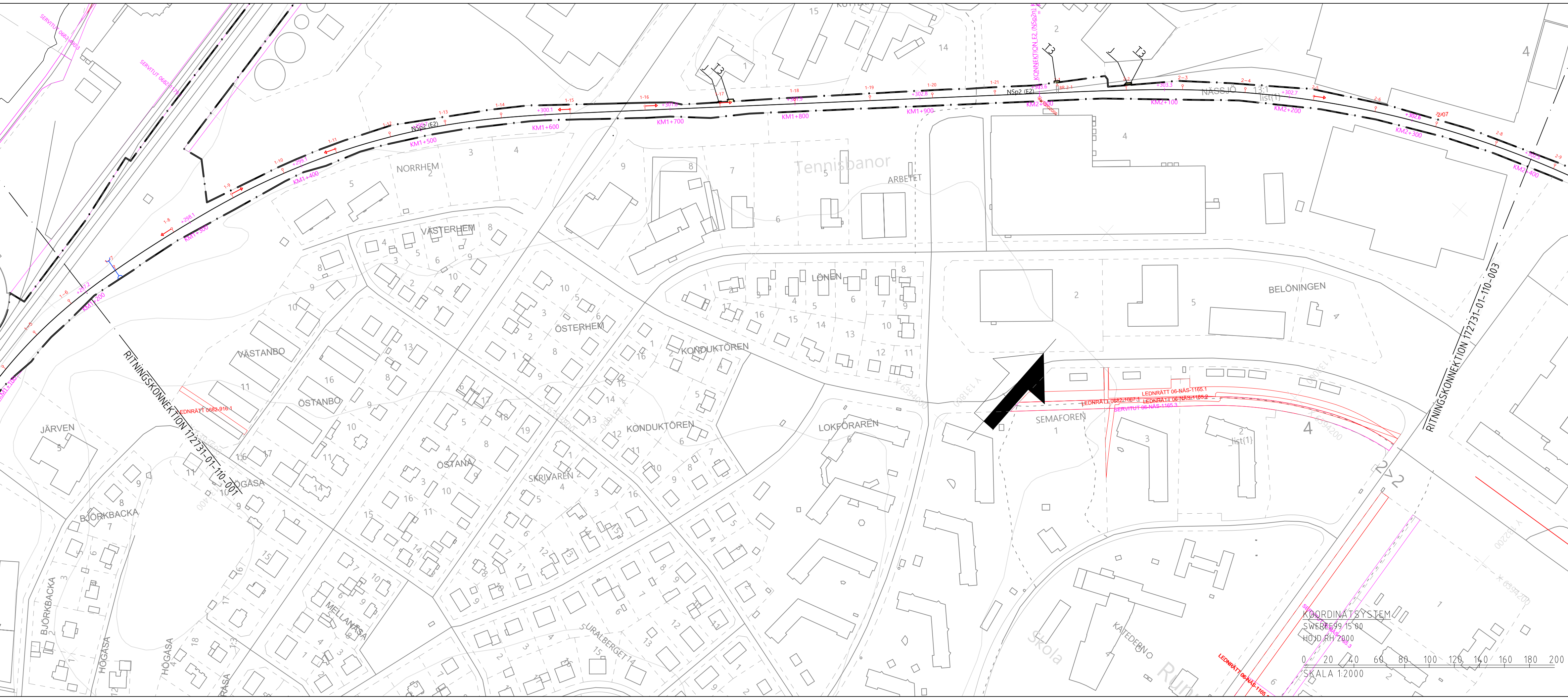


Denna ritning är Trafikverkets egendom. Allt obehörigt
 begagnande av ritningen beivras enligt lag.
 TRAFIKVERKET



TECKENFÖRKLARING
HUVUDSÄKLIIG UTFORMNING AV NY ANLÄGGNING

KONTAKTLEDNINGSBRYGGA
 NY JÄRNVÄGSMARK MED ÄGANDERÄTT (J) FÖR ELSKYDDSPORTAL
 NY JÄRNVÄGSMARK MED ÄGANDERÄTT (J_s) FÖR SERVICEVÄG
 TILLFÄLLIG NYTTJÄNDERÄTT FÖR BYGGTRAFIK

LÄGE FÖR NYA KONTAKTLEDNINGSSTOLPAR OCH ELSKYDDSPORTALER MED STOLPNUMMER ÄR UNgefÄRLIGA
 GRÄNS FÖR JÄRNVÄGSMARK
 AVGRÄNSNING MELLAN OLIKA TYPER AV MARKANSPRÅK

MARKANSPRÅK SOM FASTSTÄLLS

NY JÄRNVÄGSMARK MED SERVITUTSRÄTT FÖR SERVICEVÄG OCH TILLFÄLLIG NYTTJÄNDERÄTT FÖR BYGGTRAFIK
 TILLFÄLLIG NYTTJÄNDERÄTT SKA GÄLLA FRÅN BYGGSTART OCH 6 MÅNADER EFTER SLUTBESIKTNING

T1 - ARBETSOMRÅDE. BERÖRDA VÄGAR FÅR EJ BLOCKERAS
 T2 - NYTTJÄNDE AV ENSKILDA VÄGAR FÖR BYGGTRAFIK. VÄGAR FÅR EJ BLOCKERAS
 T3 - UPPLAG FÖR SCHAKTMASSOR

ÖVRIGA BETECKNINGAR PÅ PLANKARTA

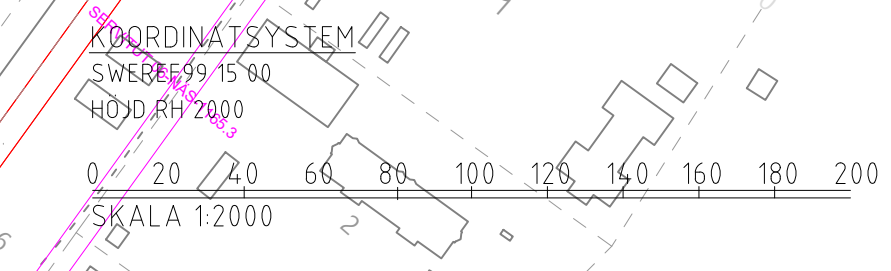
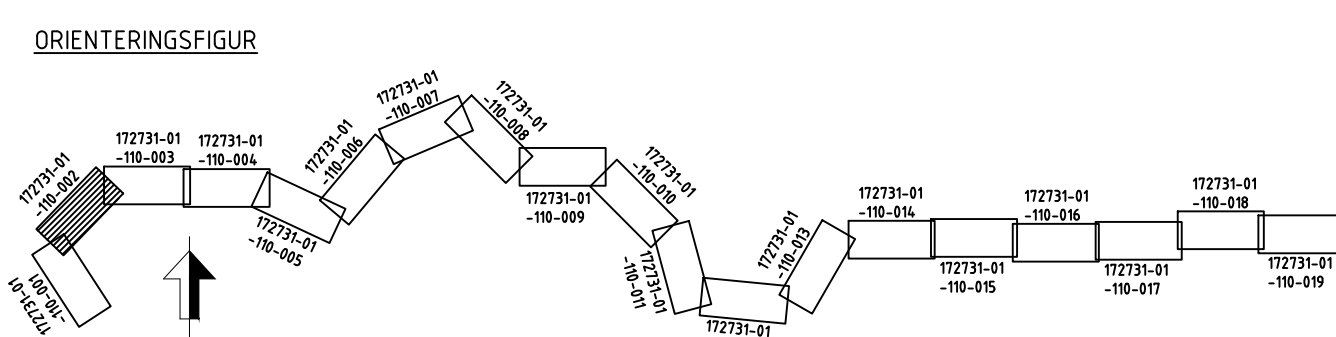
FASTIGHETSGRÄNS
 JÄRNVÄGSSPÅR, SPÅRMITT
 GEMENSAMHETSANLÄGGNING
 LEDNINGSRÄTT
 JÄRNVÄGSBRÖ, VÄGBRÖ
 BLANKEFALL
 TRAKTNAMN
 TRAKTGRÄNS
 JÄRNVÄGSSPÅR, SPÅRMITT (SKA RIVAS)
 SERVITUT
 BEFINTLIG TRUMMA
 BOSTADSHUS, ÖVRIGA BYGGNADER
 FASTIGHETSBECKENNING

VERKSAMHETER/ÅTGÄRDER SOM UNDANTAS FRÅN FÖRBUD ENLIGT MILJÖBALKEN

SKYLDIGHETEN ATT GÖRA ANMÄLAN FÖR SAMRÅD ENLIGT 12:6 MB GÄLLER INTE FÖR DE VERKSAMHETER OCH ÅTGÄRDER SOM BEHOVS FÖR ATT BYGGA VÄGEN/JÄRNVÄGEN OCH SOM FASTSTÄLLS OCH INGÅR I VÄGOMRÅDE FÖR ALLMÄN VÄG/JÄRNVÄGSMARK ELLER OMRÅDE FÖR TILLFÄLLIG NYTTJÄNDERÄTT

SKYDDSÅTGÄRDER OCH FÖRSIKTIGHETSMÅTT

STRANDSKYDD, FÖRBUD MOT ÅTGÄRD INOM STRANDSKYDDSOmrÅDE (7:15 MB) GÄLLER EJ BYGGANDE AV ALLMÄN VÄG/JÄRNVÄG.
 FÖRBUD SOM AVSER VERKSAMHET ELLER ÅTGÄRD INOM GENERELLT BIOTOPSKYDDSOmrÅDE (7:11 2ST MB) GÄLLER EJ BYGGANDE AV ALLMÄN VÄG/JÄRNVÄG



TYP AV PLAN		JÄRNVÄGSPLAN		
LEVERANTÖR	AVDELNING	LEVERANS/ÄNDRINGS-PM	TEKNIKOMRÅDE	
REJLERS	REJLERS INFRA		TEKNIKGEMENSAMT	
	UPPDRAGSNUMMER	KONSTRUKTIONSNUMMER	GRANSKNINGSSTATUS / SYFTE	
	172731		GRANSKNINGSSTATUS / SYFTE	
			HANDLINGSTYP	
			GRANSKNINGSHANDLING	
			ANLÄGGNINGSTYP	
SKAPAD AV	GRANSKAD AV	PLANKARTA	KILOMETER-METER	BANDEL
IDOM/EBa	REJLERS/ÅL		1+200 - 2+400	817
REJLERS/NIM	DATUM	SKALA	RITNINGNUMMER PROJEKT	BLAD
	2023-10-31	1:2000	172731-01-110	NÄSTA BLAD
		FORMAT	ANDR.	
		A3FF	002	003