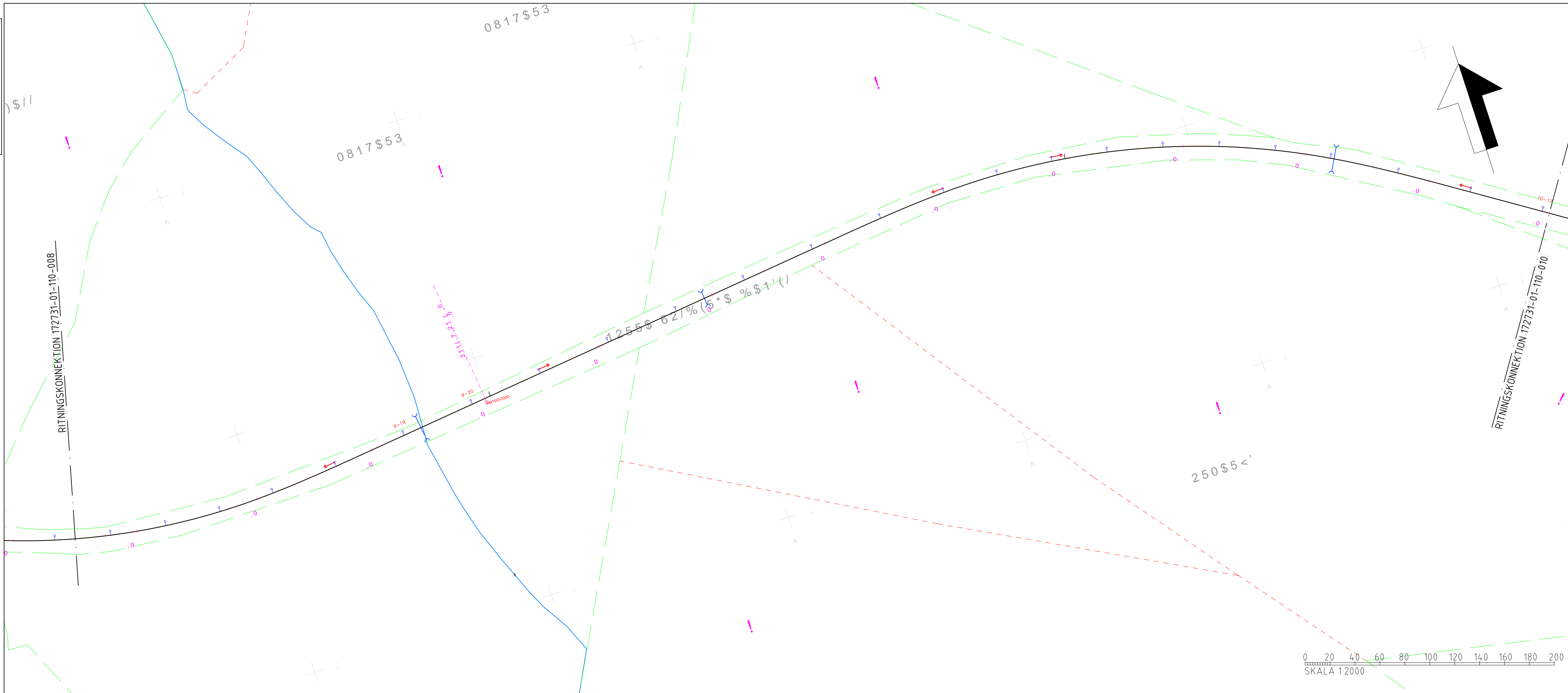


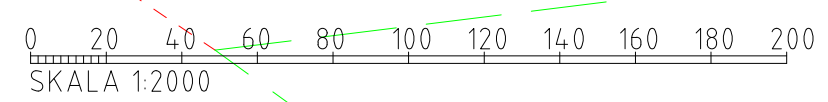
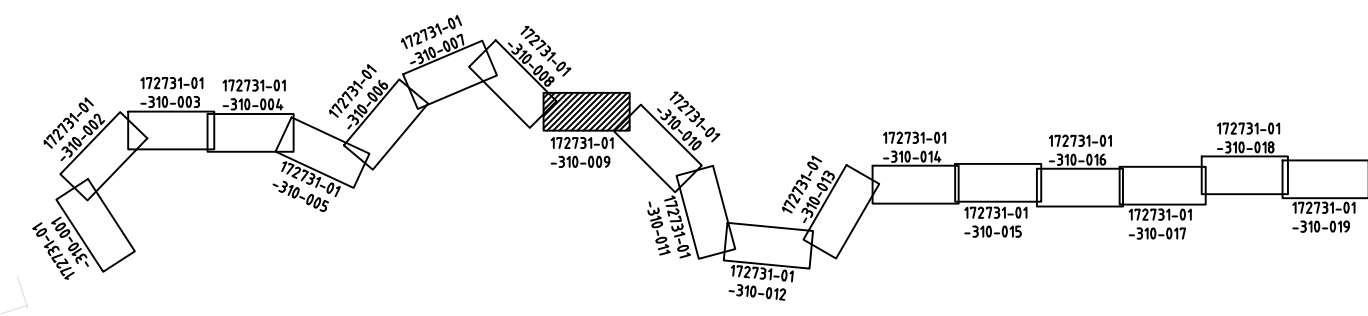
Denna ritning är Trafikverkets egendom. Allt obehörigt
 begagnande av ritningen beivras enligt lag.
 TRAFIKVERKET



TECKENFÖRKLARING

- - - - - FASTIGHETSGRÄNS
- - - - - TRAKTGRÄNS
- +—+—+— JÄRNVÄGSSPÅR, SPÅRMITT
- +—+—+— JÄRNVÄGSSPÅR, SPÅRMITT (SKA RIVAS)
- NYA KONTAKTLEDNINGSSSTOLPAR OCH ELSKYDDSPORTALER MED STOLPNUMMER
-)——(VÄG-BRO
-)——(BEFINTLIG TRUMMA
- KONTAKTLEDNINGSBRYGGA
- - - - - GEMENSAMHETSANLÄGGNING
- - - - - LEDNINGSRÄTT
- +—+—+— SERVITUT

DATUM ORTOFOTO: 2023-10-26
 DATUM FASTIGHETSKARTA: 2023-10-26
 KOORDINATSYSTEM
 SWEREF99 15 00. HÖJD RH 2000



JÄRNVÄGSPLAN					
LEVERANTÖR REJLERS		AVDELNING REJLERS INFRA		LEVERANS/ÄNDRINGS-PM	
TRAFIKVERKET		UPPDRAGSNUMMER 172731		TEKNIKOMRÅDE TEKNIKGEMENSAMT	
SKAPAD AV IDOM/EBa		GRANSKAD AV REJLERS/ÅLa		KONSTRUKTIONSNUMMER	
GODKÄND AV REJLERS/NIM		DATUM 2023-10-31		GRANSKNINGSSTATUS / SYFTE	
ILLUSTRATIONSKARTA		SKALA 1:2000		HÄNDLINGSTYP GRANSKNINGSHANDLING	
FORMAT A3FF		RITNINGSNUMMER FÖRVALTNING		ANLÄGGNINGSTYP	
BLAD 009		NÄSTA BLAD 010		KILOMETER-METER 9+650 - 10+900	
ANDR. 831		RITNINGSNUMMER PROJEKT 172731-01-310		BANDEL 831	