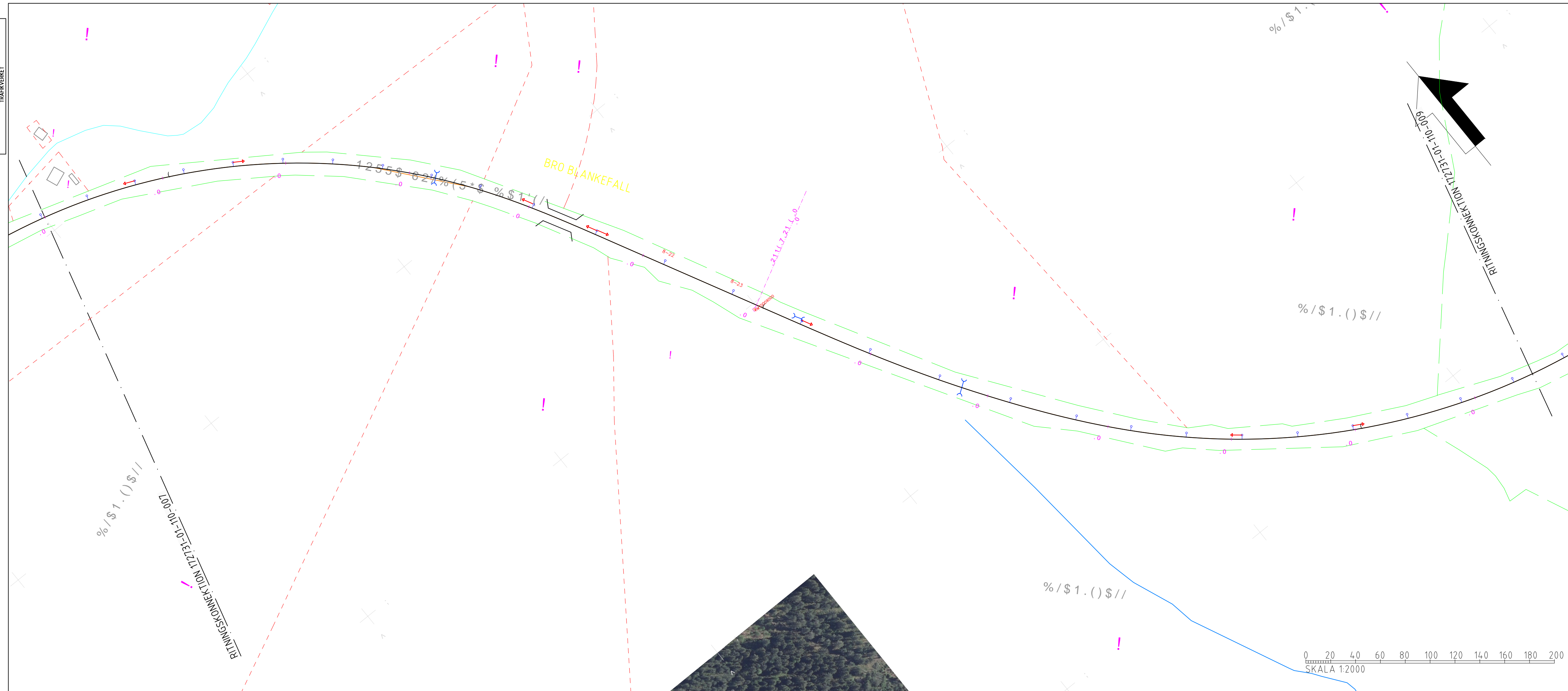


Denna ritning är Trafikverkets egendom. Allt obehörigt
 begagnande av ritningen beivras enligt lag.
 TRAFIKVERKET

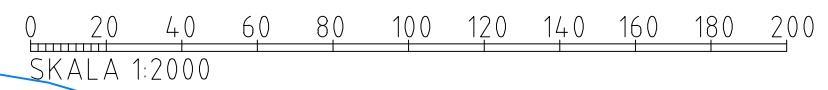
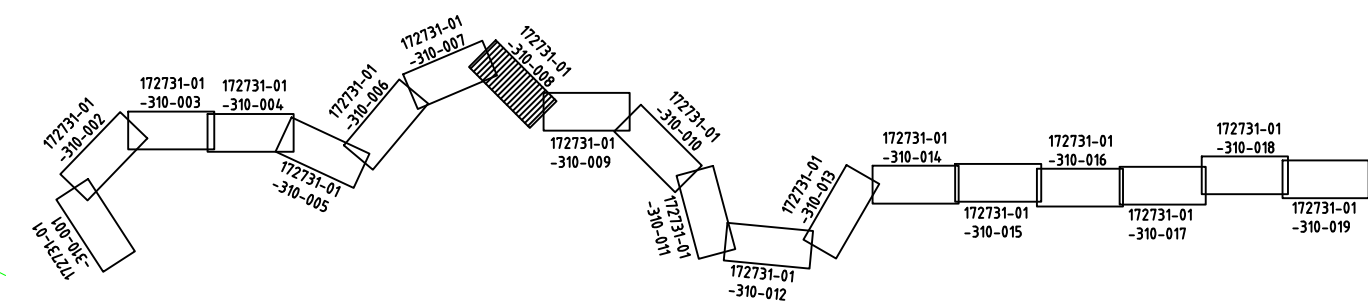


TECKENFÖRKLARING

- - - - - FASTIGHETSGRÄNS
- - - - - TRAKTGRÄNS
- +— JÄRNVÄGSSPÅR, SPÅRMITT
- +— JÄRNVÄGSSPÅR, SPÅRMITT (SKA RIVAS)
- —+— NYA KONTAKTLEDNINGSTOLPAR OCH ELSKYDDSPORTALER MED STOLPNUMMER
- +— VÄG-BRO
- +— BEFINTLIG TRUMMA
- +— KONTAKTLEDNINGSBRYGGA
- - - - - GEMENSAMHETSANLÄGGNING
- - - - - LEDNINGSRÄTT
- +— SERVITUT

DATUM ORTOFOTO: 2023-10-26
 DATUM FASTIGHETSKARTA: 2023-10-26

KOORDINATSYSTEM
 SWEREF99 15 00. HÖJD RH 2000



JÄRNVÄGSPLAN					
LEVERANTÖR REJLERS		AVDELNING REJLERS INFRA		LEVERANS/ÄNDRINGS-PM	
TRAFIKVERKET		UPPDRAGSNUMMER 172731		TEKNIKOMRÅDE TEKNIKGENSAMT	
SKAPAD AV IDOM/EBa		GRANSKAD AV REJLERS/ÅLa		KONSTRUKTIONSNUMMER	
GODKÄND AV REJLERS/NIM		DATUM 2023-10-31		GRANSKNINGSSTATUS / SYFTE	
(NÄSSJÖ) - (EKSJÖ)				HÄNDLINGSTYP GRANSKNINGSHANDLING	
ILLUSTRATIONSKARTA				ANLÄGGNINGSTYP	
KILOMETER-METER 8+400 - 9+650		RITNINGSNUMMER PROJEKT 172731-01-310		BÄNDEL 831	
BLAD 008		NÄSTA BLAD 009		ANDR.	