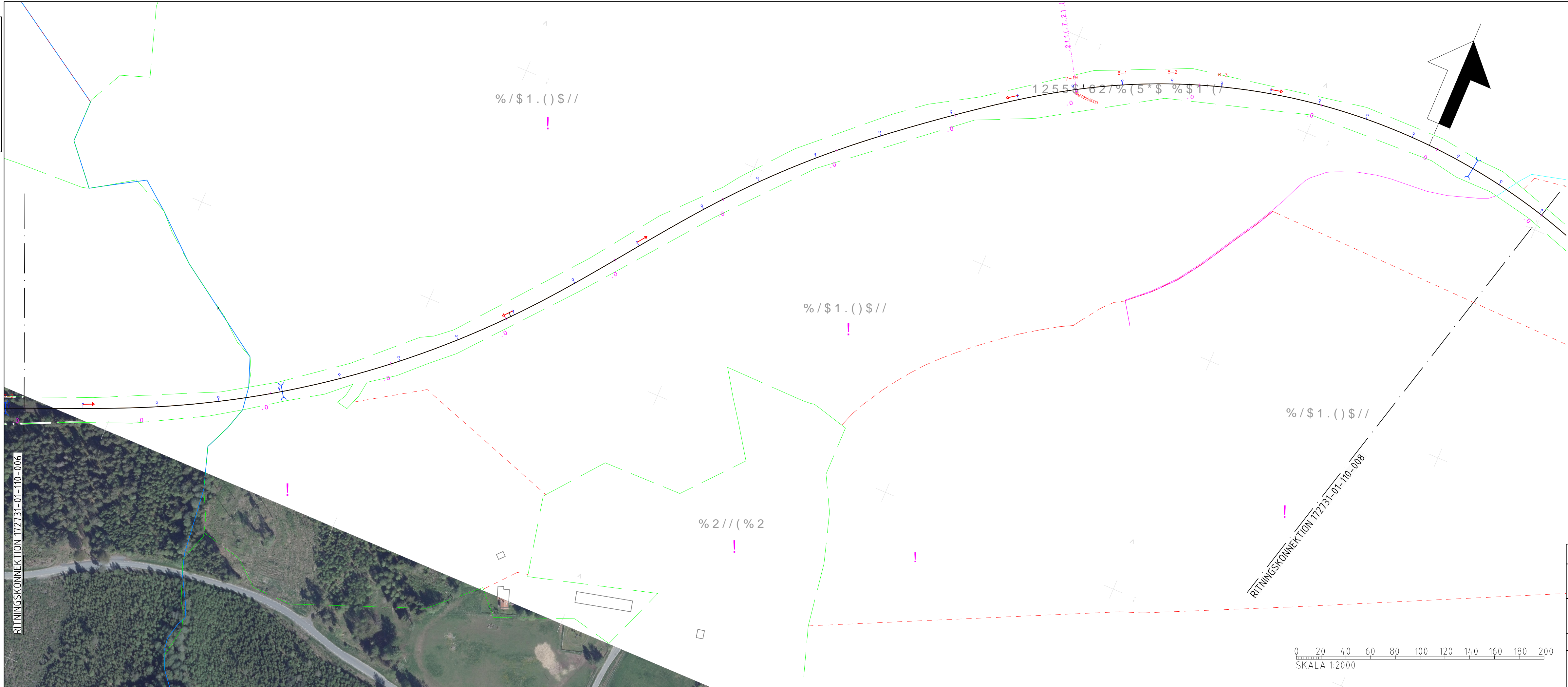


Den här ritning är Trafikverkets egendom. Allt obehörigt beaktande av riktningen beivras enligt lag. TRAFIKVERKET

RITNINGSKONNEKTION 172731-01-110-006

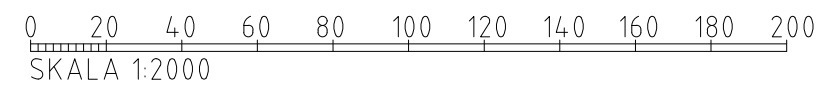
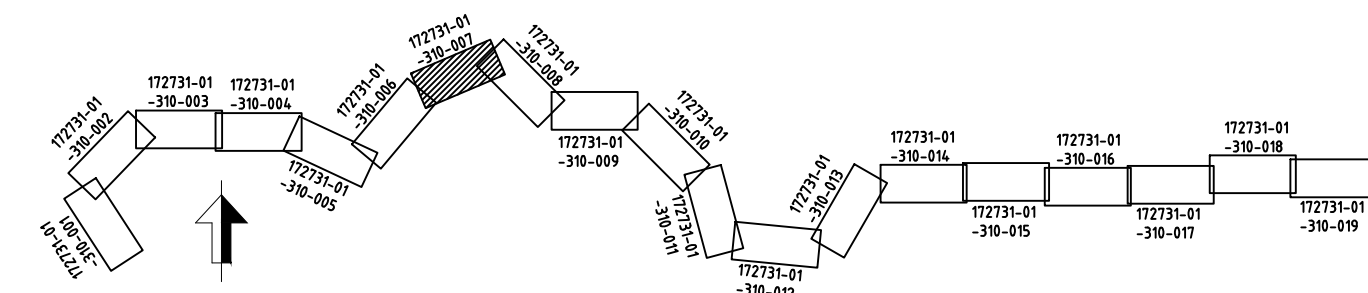


TECKENFÖRKLARING

- - - - - FASTIGHETSGRÄNS
- - - - - TRAKTGRÄNS
- +—+—+— JÄRNVÄGSSPÅR, SPÅRMITT
- - - - - JÄRNVÄGSSPÅR, SPÅRMITT (SKA RIVAS)
- --- ○ NYA KONTAKTLEDNINGSTOLPAR OCH ELSKYDDSPORTALER MED STOLPNUMMER
-) --- (VÄG-BRO
-) --- (BEFINTLIG TRUMMA
- --- ○ KONTAKTLEDNINGSBRYGGA
- - - - - GEMENSAMHETSANLÄGGNING
- - - - - LEDNINGSRÄTT
- +—+—+— SERVITUT

DATUM ORTOFOTO: 2023-10-26
 DATUM FASTIGHETSKARTA: 2023-10-26

KOORDINATSYSTEM
 SWEREF99 15 00. HÖJD RH 2000



JÄRNVÄGSPLAN					
LEVERANTÖR REJLERS		AVDELNING REJLERS INFRA		LEVERANS/ANDRINGS-PM	
TRAFIKVERKET		UPPDRAGSNUMMER 172731		TEKNIKOMRÅDE TEKNIKGEMENSAMT	
SKAPAD AV IDOM/EBa		GRANSKAD AV REJLERS/ÅLa		KONSTRUKTIONSNUMMER	
GODKÄND AV REJLERS/NIM		DATUM 2023-10-31		GRANSKNINGSSTATUS / SYFTE	
ILLUSTRATIONSKARTA		FORMAT A3FF		HÄNDLINGSTYP GRANSKNINGSHANDLING	
SKALA 1:2000		RITNINGSGRÄNS		ANLÄGGNINGSTYP	
RITNINGSGRÄNS		RITNINGSGRÄNS		KILOMETER-METER	
RITNINGSGRÄNS		RITNINGSGRÄNS		7+100 - 8+400	
RITNINGSGRÄNS		RITNINGSGRÄNS		BÄNDEL	
RITNINGSGRÄNS		RITNINGSGRÄNS		831	
RITNINGSGRÄNS		RITNINGSGRÄNS		RITNINGSGRÄNS	
RITNINGSGRÄNS		RITNINGSGRÄNS		172731-01-310	
RITNINGSGRÄNS		RITNINGSGRÄNS		BLAD	
RITNINGSGRÄNS		RITNINGSGRÄNS		007	
RITNINGSGRÄNS		RITNINGSGRÄNS		NÄSTA BLAD	
RITNINGSGRÄNS		RITNINGSGRÄNS		008	
RITNINGSGRÄNS		RITNINGSGRÄNS		ANDR.	
RITNINGSGRÄNS		RITNINGSGRÄNS			