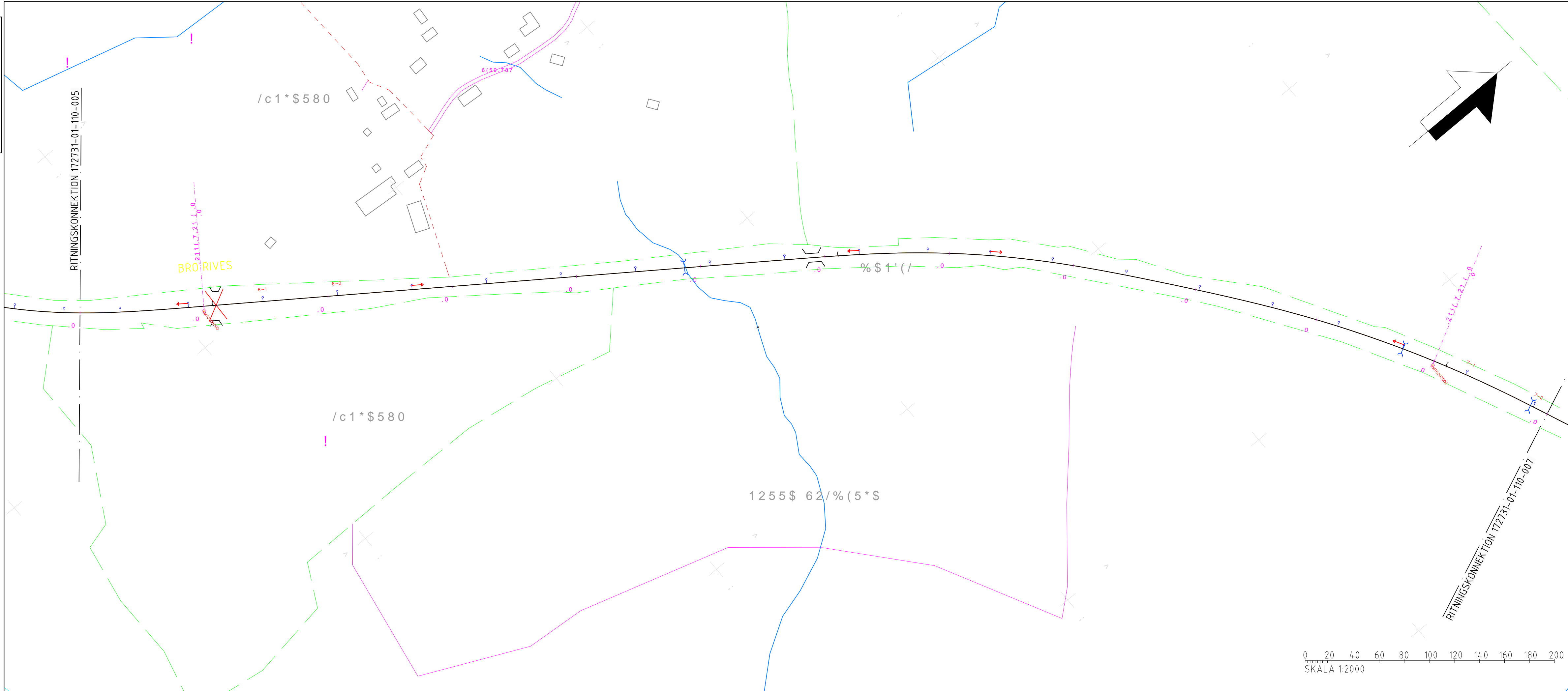













Den här ritning är Trafikverkets egendom. Allt obehörigt begagnande av ritningen beivras enligt lag. TRAFIKVERKET

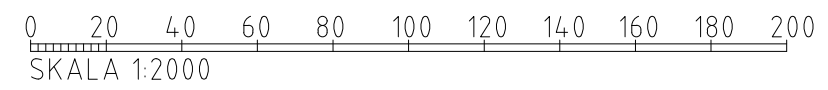
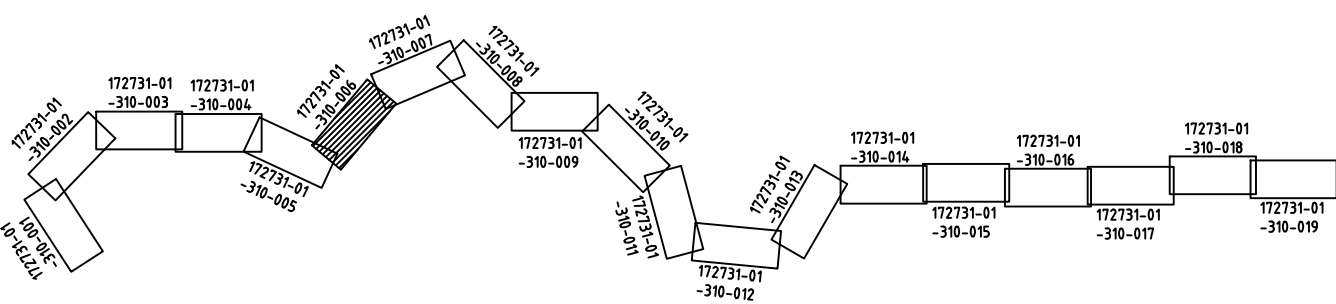


### TECKENFÖRKLARING

-  FASTIGHETSGRÄNS
-  TRAKTGRÄNS
-  JÄRNVÄGSSPÅR, SPÅRMITT
-  JÄRNVÄGSSPÅR, SPÅRMITT (SKA RIVAS)
-  NYA KONTAKTLEDNINGSTOLPAR OCH ELSKYDDSPORTALER MED STOLPNUMMER
-  VÄG-BRO
-  BEFINTLIG TRUMMA
-  KONTAKTLEDNINGSBRYGGA
-  GEMENSAMHETSANLÄGGNING
-  LEDNINGSRÄTT
-  SERVITUT

DATUM ORTOFOTO: 2023-10-26  
DATUM FASTIGHETSKARTA: 2023-10-26

KOORDINATSYSTEM  
SWEREF99 15 00. HÖJD RH 2000



TYP AV PLAN						JÄRNVÄGSPLAN		
LEVERANTÖR <b>REJLERS</b>		AVDELNING REJLERS INFRA		LEVERANS/ÄNDRINGS-PM		TEKNIKOMRÅDE TEKNIKGENSAMT		
TRAFIKVERKET		UPPDRAGSNUMMER 172731		KONSTRUKTIONSNUMMER		GRANSKNINGSSTATUS / SYFTE		
SKAPAD AV IDOM/EBa		GRANSKAD AV REJLERS/ÅLa		GODKÄND AV REJLERS/NIM		HANDLINGSTYP GRANSKNINGSHANDLING		
DATUM 2023-10-31		SKALA 1:2000		FORMAT A3FF		ANLÄGGNINGSTYP		
RITNINGSKONNEKTION 172731-01-110-007		RITNINGSKONNEKTION 172731-01-110-007		RITNINGSKONNEKTION 172731-01-110-007		KILOMETER-METER		
ILLUSTRATIONSKARTA		RITNINGSKONNEKTION 172731-01-110-007		RITNINGSKONNEKTION 172731-01-110-007		5+900 - 7+100		
BLAD 006		RITNINGSKONNEKTION 172731-01-110-007		RITNINGSKONNEKTION 172731-01-110-007		BANDEL 831		
NÄSTA BLAD 007		RITNINGSKONNEKTION 172731-01-110-007		RITNINGSKONNEKTION 172731-01-110-007		RITNINGSKONNEKTION 172731-01-110-007		
ANDR. 007		RITNINGSKONNEKTION 172731-01-110-007		RITNINGSKONNEKTION 172731-01-110-007		RITNINGSKONNEKTION 172731-01-110-007		