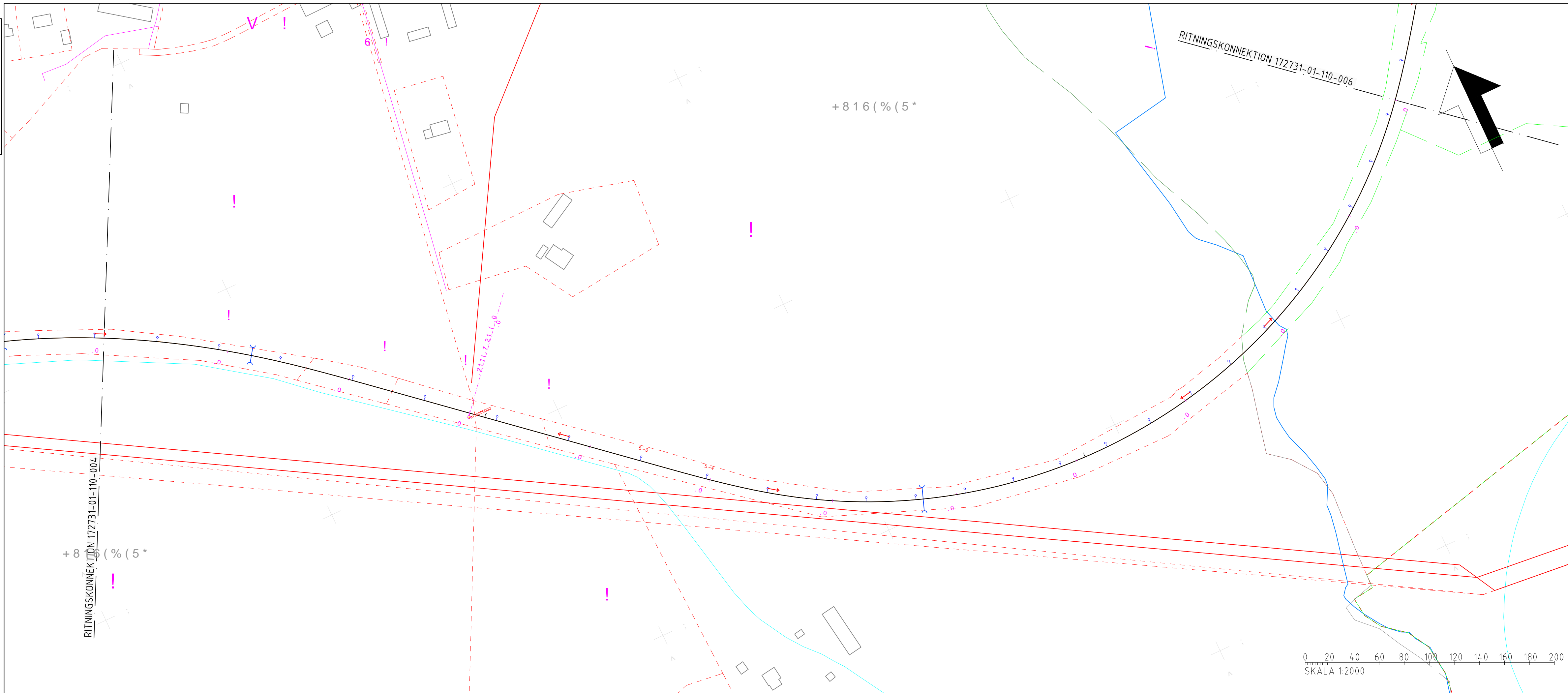


Den här ritning är Trafikverkets egendom. Allt obehörigt begagnande av ritningen beivras enligt lag. TRAFIKVERKET



+ 8 1 6 (% (5 *)

+ 8 (% (5 *)

RITNINGSKONNEKTION 172731-01-110-004

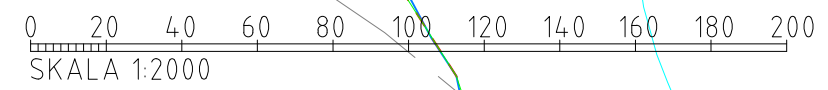
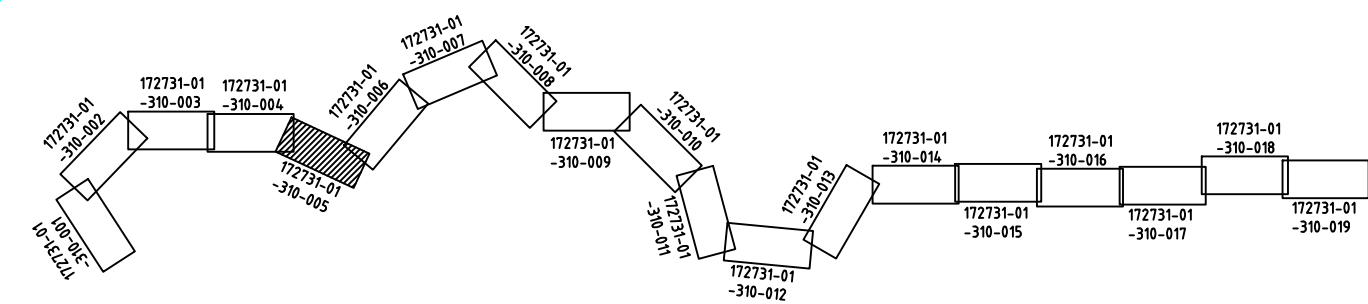
RITNINGSKONNEKTION 172731-01-110-006

TECKENFÖRKLARING

- - - - - FASTIGHETSGRÄNS
- - - - - TRAKTGRÄNS
- + — JÄRNVÄGSSPÅR, SPÅRMITT
- + — JÄRNVÄGSSPÅR, SPÅRMITT (SKA RIVAS)
- — ○ NYA KONTAKTLEDNINGSSSTOLPAR OCH ELSKYDDSPORTALER MED STOLPNUMMER
- + — VÄG-BRO
- + — BEFINTLIG TRUMMA
- — ○ KONTAKTLEDNINGSBRYGGA
- - - - - GEMENSAMHETSANLÄGGNING
- - - - - LEDNINGSRÄTT
- + — SERVITUT

DATUM ORTOFOTO: 2023-10-26
 DATUM FASTIGHETSKARTA: 2023-10-26

KOORDINATSYSTEM
 SWEREF99 15 00. HÖJD RH 2000



JÄRNVÄGSPLAN			
LEVERANTÖR REJLERS	AVDELNING REJLERS INFRA	LEVERANS/ÄNDRINGS-PM	TEKNIKOMRÅDE TEKNIKGENSAMT
TRAFIKVERKET	UPPDRAGSNUMMER 172731	KONSTRUKTIONSNUMMER	GRANSKNINGSSTATUS / SYFTE
SKAPAD AV IDOM/EBa		HANDLINGSTYP GRANSKNINGSHANDLING	
GRANSKAD AV REJLERS/ÅLa		ANLÄGGNINGSTYP	
GODKÄND AV REJLERS/NIM		KILOMETER-METER 4+700 - 5+900	
DATUM 2023-10-31		RITNINGSGEMENSAMT (NÄSSJÖ) - (EKSJÖ)	
SKALA 1:2000		ANLÄGGNINGSTYP	
FORMAT A3FF		RITNINGSGEMENSAMT 172731-01-310	
RITNINGSGEMENSAMT 172731-01-310-006		RITNINGSGEMENSAMT 172731-01-310-006	
BLAD 005	NÄSTA BLAD 006	ANDR.	