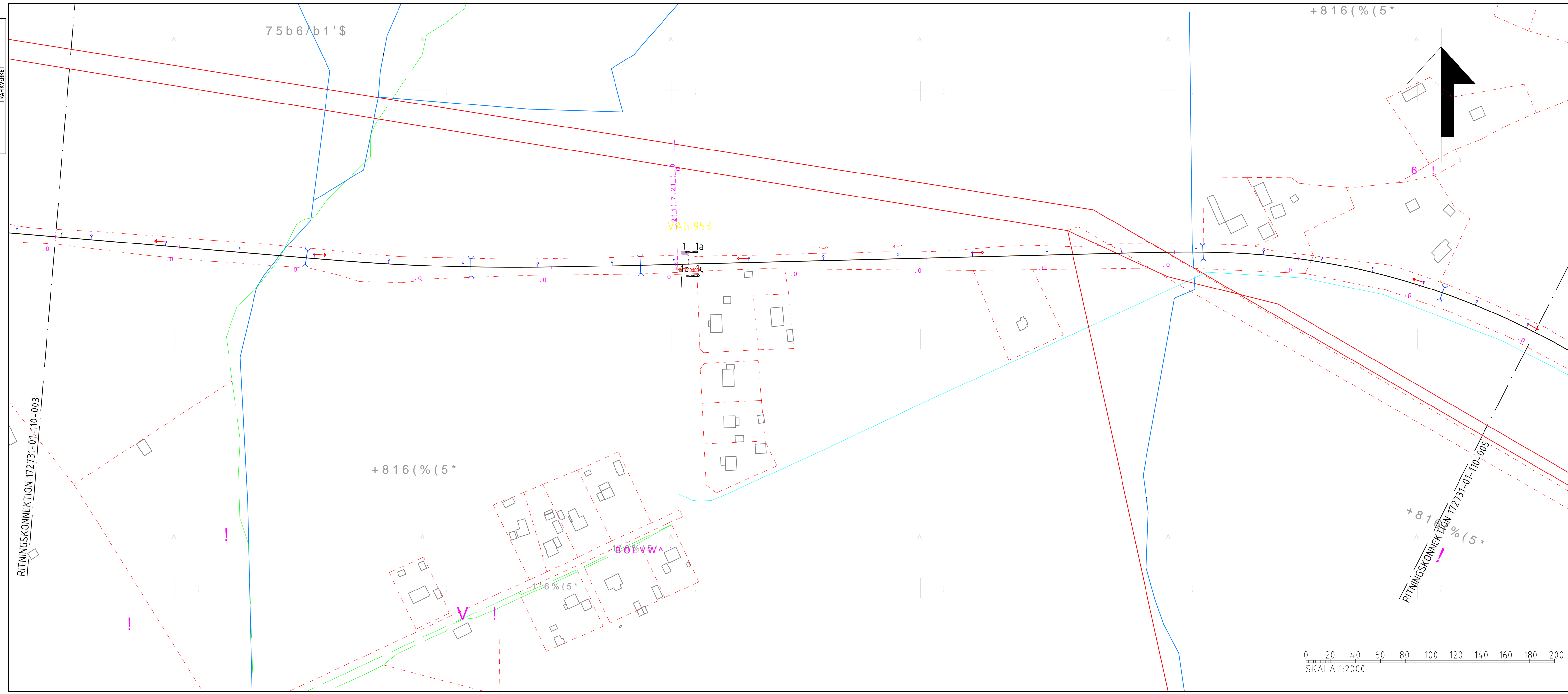


Denna ritning är Trafikverkets egendom. Allt obehörigt
 begagnande av ritningen beivras enligt lag.
 TRAFIKVERKET

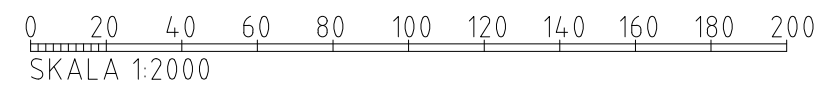
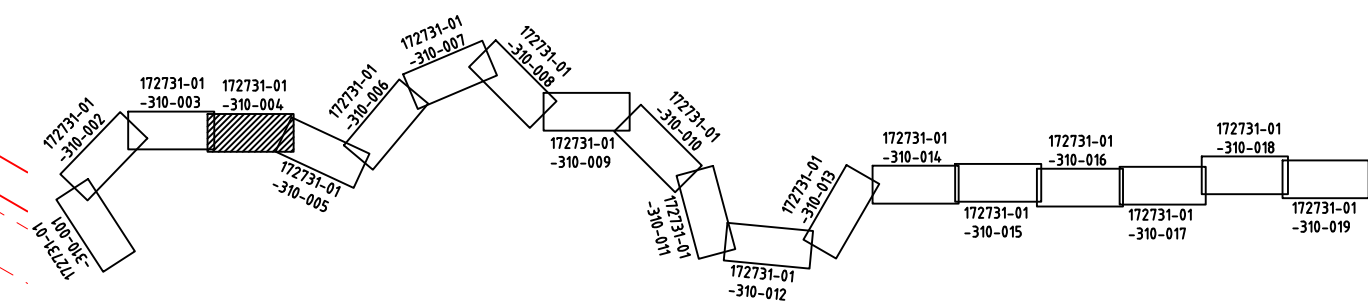


TECKENFÖRKLARING

- - - - - FASTIGHETSGRÄNS
- - - - - TRAKTGRÄNS
- +—+—+— JÄRNVÄGSSPÅR, SPÅRMITT
- +—+—+— JÄRNVÄGSSPÅR, SPÅRMITT (SKA RIVAS)
- —+—+— ○ NYA KONTAKTLEDNINGSSSTOLPAR OCH ELSKYDDSPORTALER MED STOLPNUMMER
-) —+—+— (VÄG-BRO
-) —+—+— (BEFINTLIG TRUMMA
- —+—+— ○ KONTAKTLEDNINGSBRYGGA
- - - - - GEMENSAMHETSANLÄGGNING
- - - - - LEDNINGSRÄTT
- +—+— SERVITUT

DATUM ORTOFOTO: 2023-10-26
 DATUM FASTIGHETSKARTA: 2023-10-26

KOORDINATSYSTEM
 SWEREF99 15 00. HÖJD RH 2000



RITNINGSKONNEKTION 172731-01-110-003

RITNINGSKONNEKTION 172731-01-110-005

JÄRNVÄGSPLAN			
LEVERANTÖR REJLERS	AVDELNING REJLERS INFRA	LEVERANS/ÄNDRINGS-PM	TEKNIKOMRÅDE TEKNIKGENSAMT
TRAFIKVERKET	UPPDRAGSNUMMER 172731	KONSTRUKTIONSNUMMER	GRANSKNINGSSTATUS / SYFTE
SKAPAD AV IDOM/EBa		HANDLINGSTYP GRANSKNINGSHANDLING	
GRANSKAD AV REJLERS/ÅLa		ANLÄGGNINGSTYP	
GODKÄND AV REJLERS/NIM		KILOMETER-METER 3+500 - 4+700	
DATUM 2023-10-31	SKALA 1:2000	FORMAT A3FF	RITNINGSTYP ILLUSTRATIONSKARTA
		RITNINGNUMMER FÖRVALTNING	RITNINGNUMMER PROJEKT 172731-01-310
		BLAD 004	NÄSTA BLAD 005
		ANDR.	