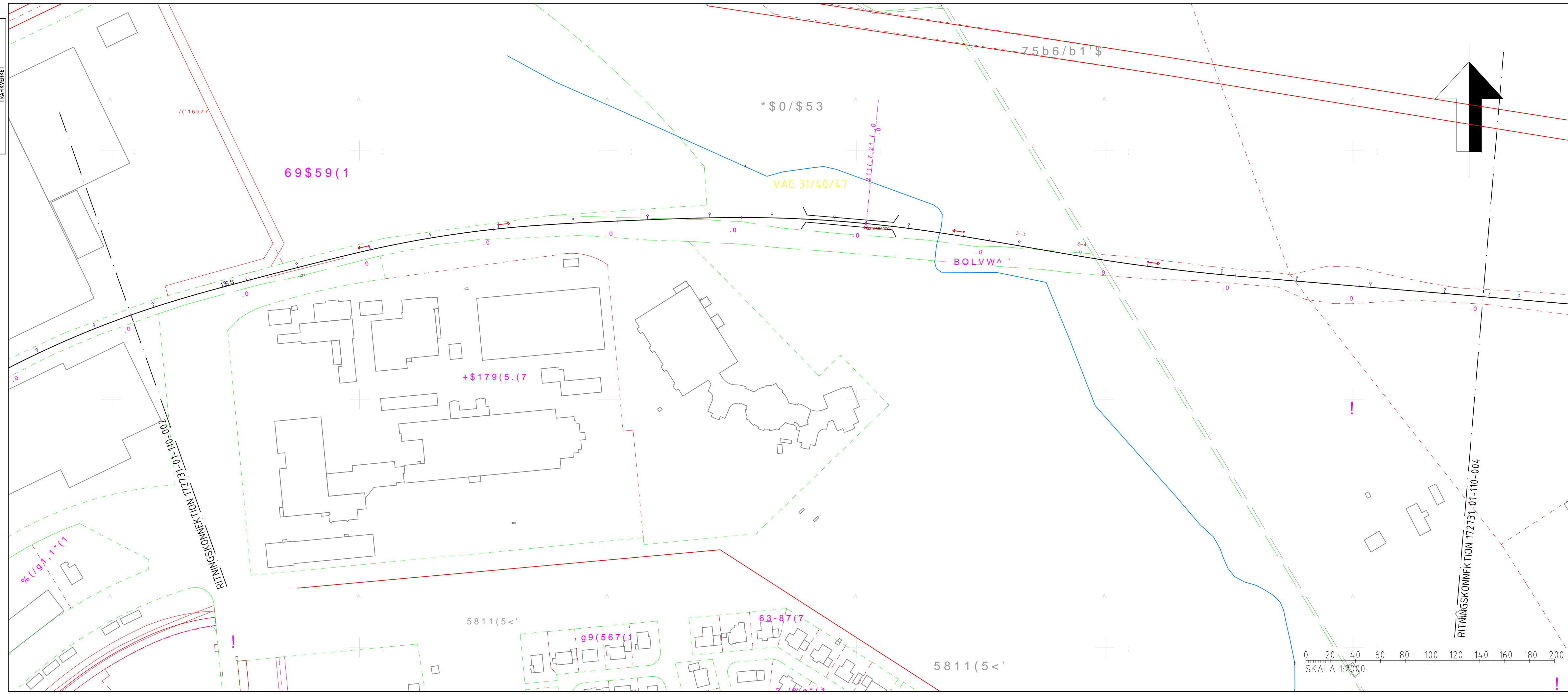


Denna ritning är Trafikverkets egendom. Allt obehörigt  
 begagnande av ritningen beivras enligt lag.  
 TRAFIKVERKET

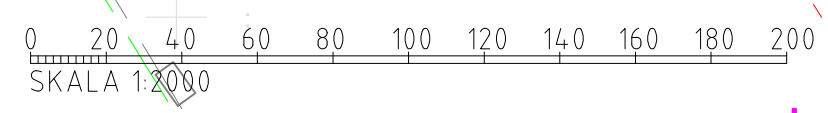
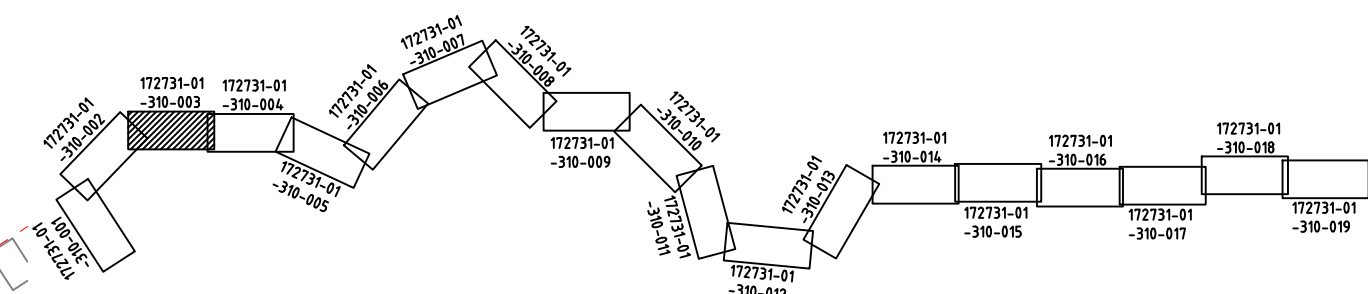


**TECKENFÖRKLARING**

- - - FASTIGHETSGRÄNS
- - - TRAKTGRÄNS
- JÄRNVÄGSSPÅR, SPÅRMITT
- JÄRNVÄGSSPÅR, SPÅRMITT (SKA RIVAS)
- NYA KONTAKTLEDNINGSSSTOLPAR OCH ELSKYDDSPORTALER MED STOLPNUMMER
- VÄG-BRO
- BEFINTLIG TRUMMA
- KONTAKTLEDNINGSBRYGGA
- - - GEMENSAMHETSANLÄGGNING
- - - LEDNINGSRÄTT
- SERVITUT

DATUM ORTOFOTO: 2023-10-26  
 DATUM FASTIGHETSKARTA: 2023-10-26

**KOORDINATSYSTEM**  
 SWEREF99 15 00. HÖJD RH 2000



TYP AV PLAN					
<b>JÄRNVÄGSPLAN</b>					
LEVERANTÖR <b>REJLERS</b>		AVDELNING REJLERS INFRA		LEVERANS/ÄNDRINGS-PM	
GRANSKAD AV REJLERS/ÄLa		UPPDRAGSNUMMER 172731		TEKNIKOMRÅDE TEKNIKGENSAMT	
GODKÄND AV REJLERS/NIM		DATUM 2023-10-31		KONSTRUKTIONSNUMMER	
SKAPAD AV IDOM/EBa		GRANSKNINGSSTATUS / SYFTE		HÄNDLINGSTYP GRANSKNINGSHANDLING	
ANLÄGGNINGSTYP		KILOMETER-METER 2+400 - 3+500		BÄNDEL 817/831	
ILLUSTRATIONSART		RITNINGSGRUPP 172731-01-310		RITNINGSGRUPP 172731-01-310	
SKALA 1:2000		FORMAT A3FF		BLAD 003	
RITNINGSGRUPP FÖRVALTNING		NÄSTA BLAD 004		ANDR.	