
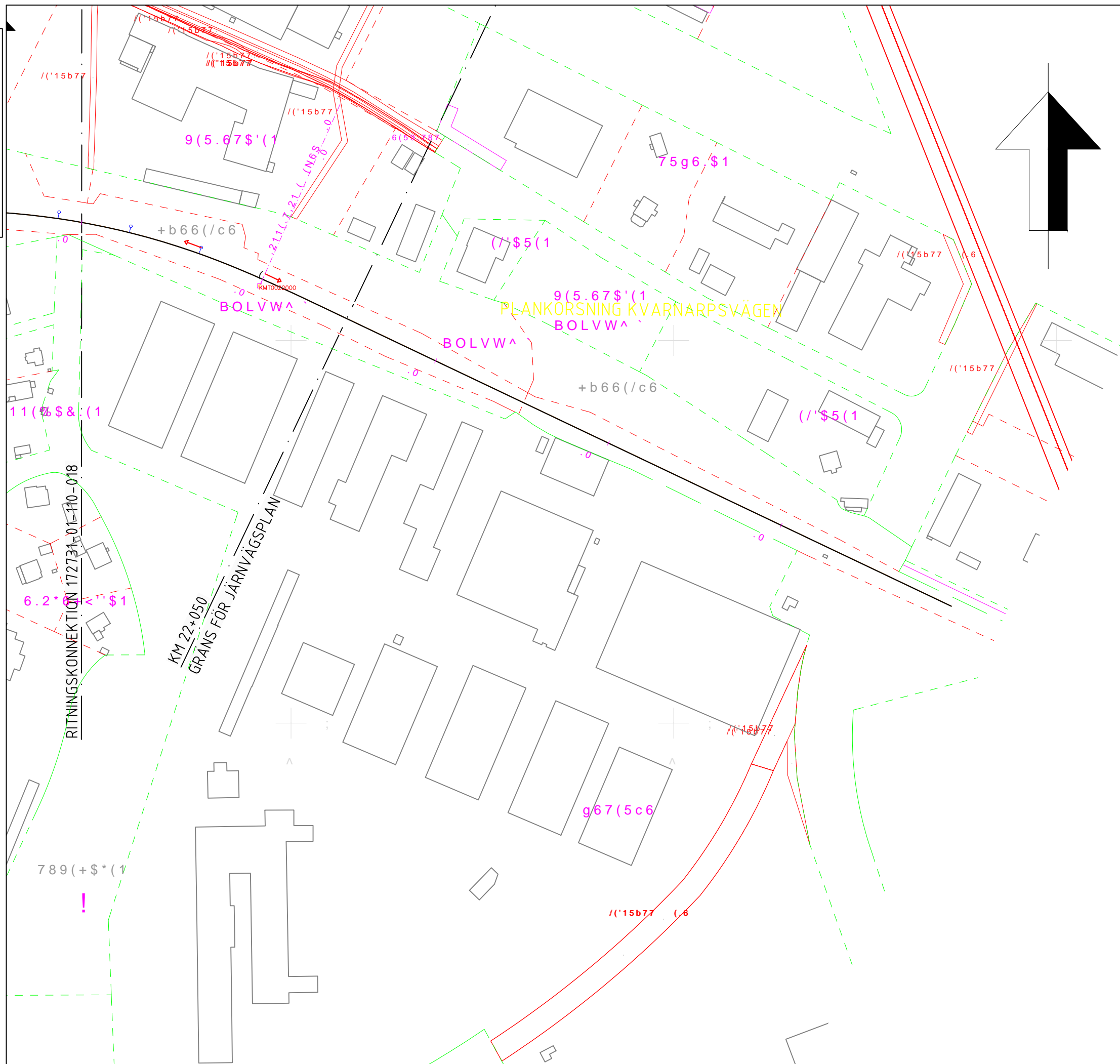


Den här ritning är Trafikverkets egendom. Allt obehörigt begagnande av ritningen beivras enligt lag. TRAFIKVERKET

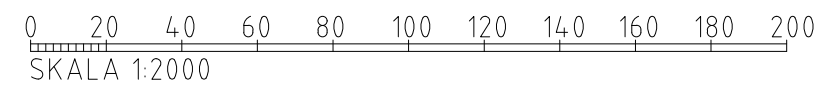
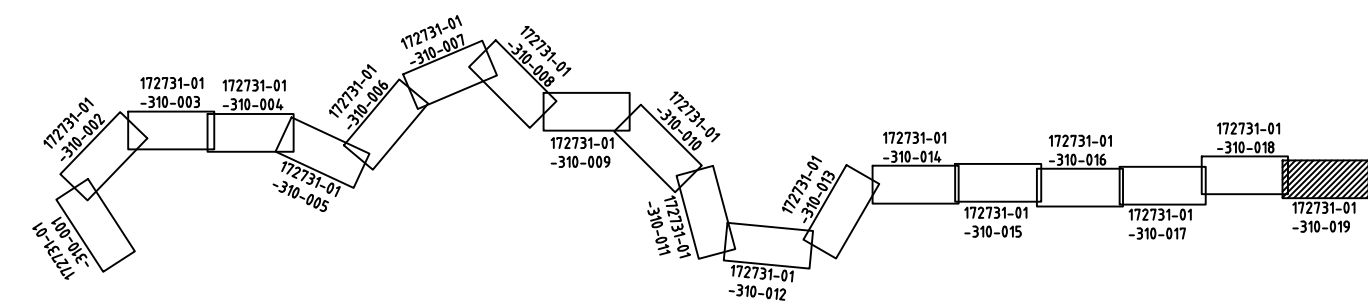


TECKENFÖRKLARING

- - - - - FASTIGHETSGRÄNS
- - - - - TRAKTGRÄNS
- +— JÄRNVÄGSSPÅR, SPÅRMITT
- JÄRNVÄGSSPÅR, SPÅRMITT (SKA RIVAS)
- — ○ NYA KONTAKTLEDNINGSSSTOLPAR OCH ELSKYDDSPORTALER MED STOLPNUMMER
-) (VÄG-BRO
-) (BEFINTLIG TRUMMA
- — ○ KONTAKTLEDNINGSBRYGGA
- - - - - GEMENSAMHETSANLÄGGNING
- - - - - LEDNINGSRÄTT
- SERVITUT

DATUM ORTOFOTO: 2023-10-26
 DATUM FASTIGHETSKARTA: 2023-10-26

KOORDINATSYSTEM
 SWEREF99 15 00. HÖJD RH 2000



JÄRNVÄGSPLAN					
LEVERANTÖR REJLERS		AVDELNING REJLERS INFRA		LEVERANS/ÄNDRINGS-PM	
TRAFIKVERKET		EKSJÖ		TEKNIKOMRÅDE TEKNIKGEMENSAMT	
SKAPAD AV IDOM/EBa		GRANSKAD AV REJLERS/ÅLa		UPPDRAGSNUMMER 172731	
GODKÄND AV REJLERS/NIM		DATUM 2023-10-31		KONSTRUKTIONSNUMMER	
ILLUSTRATIONS-KARTA		SKALA 1:2000		GRANSKNINGSSTATUS / SYFTE	
RITNINGSGRUPP 172731-01-310		FORMAT A3FF		HÄNDLINGSTYP GRANSKNINGSHANDLING	
SKALA 1:2000		RITNINGSGRUPP 172731-01-310		ANLÄGGNINGSTYP	
BLAD 019		NÄSTA BLAD -		KILOMETER-METER 21+900 - 22+050	
ANDR. -		RITNINGSGRUPP 172731-01-310		BANDEL 831	