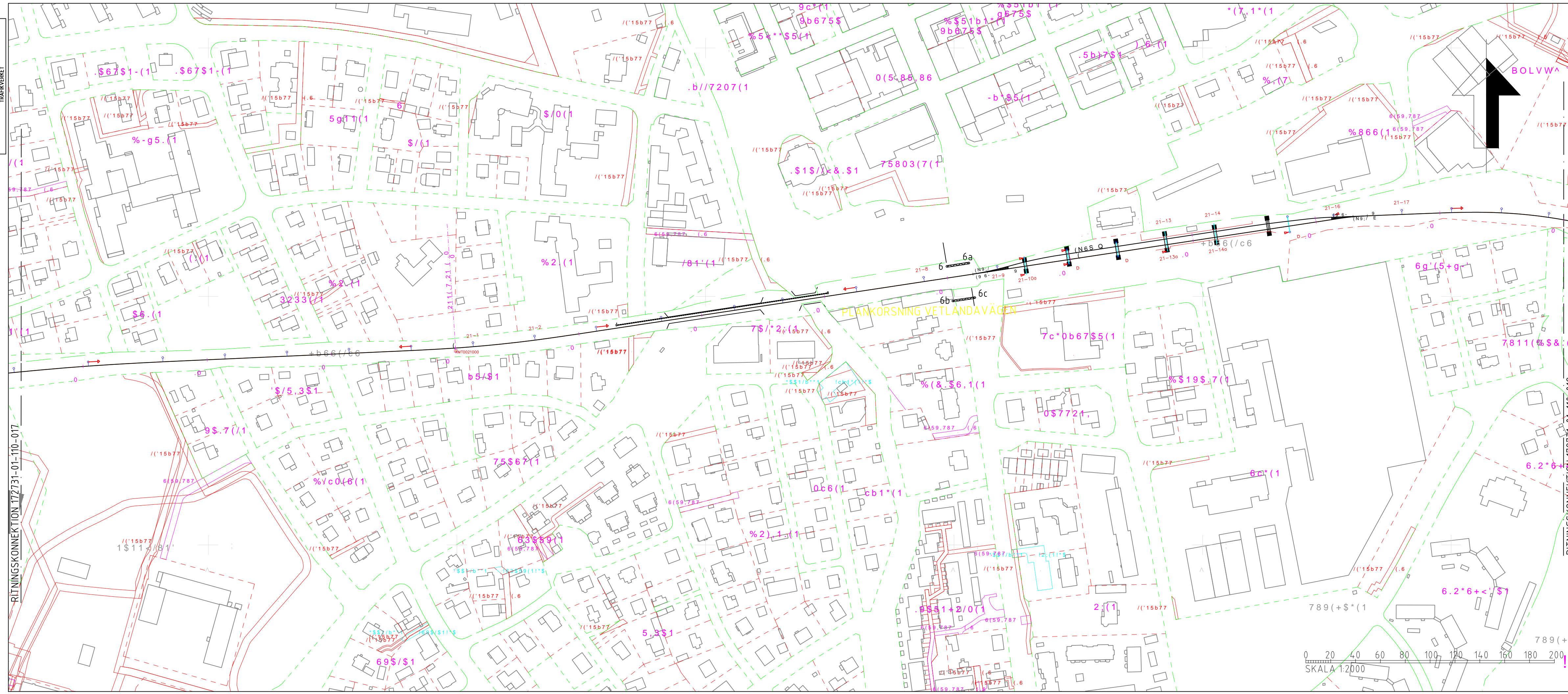


Denna ritning är Trafikverkets egendom. Allt obehörigt  
 begagnande av ritningen beivras enligt lag.  
 TRAFIKVERKET



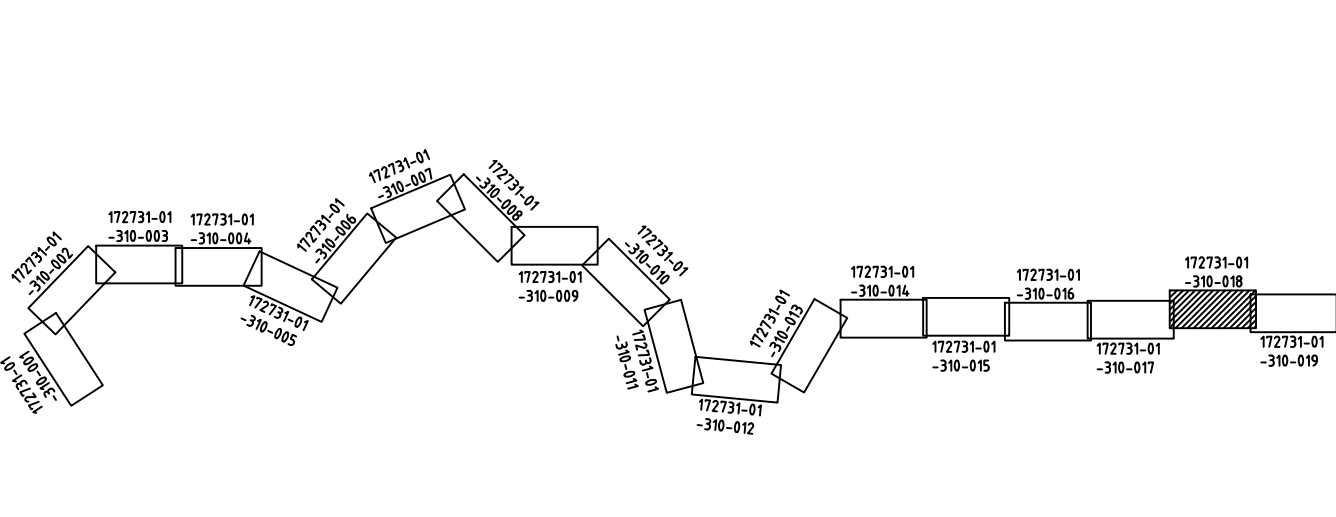
**TECKENFÖRKLARING**

- - - - - FASTIGHETSGRÄNS
- - - - - TRAKTGRÄNS
- +— JÄRNVÄGSSPÅR, SPÅRMITT
- +— JÄRNVÄGSSPÅR, SPÅRMITT (SKA RIVAS)
- --- ○ NYA KONTAKTLEDNINGSTOLPAR OCH ELSKYDDSPORTALER MED STOLPNUMMER
- +— VÄG-BRO
- +— BEFINTLIG TRUMMA
- --- ○ KONTAKTLEDNINGSBRYGGA
- - - - - GEMENSAMHETSANLÄGGNING
- - - - - LEDNINGSRÄTT
- +— SERVITUT

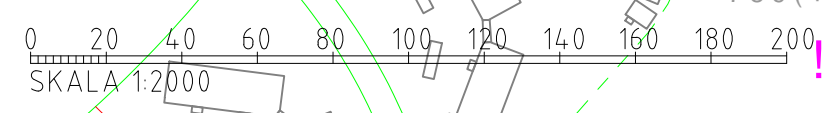
DATUM ORTOFOTO: 2023-10-26  
 DATUM FASTIGHETSKARTA: 2023-10-26

KOORDINATSYSTEM  
 SWEREF99 15 00. HÖJD RH 2000

RITNINGSKONNEKTION 172731-01-110-019



RITNINGSKONNEKTION 172731-01-110-017



<b>JÄRNVÄGSPLAN</b>			
LEVERANTÖR <b>REJLERS</b>	AVELNING REJLERS INFRA	LEVERANS/ÄNDRINGS-PM KONSTRUKTIONSNUMMER	TEKNIKOMRÅDE TEKNIKGEMENSAMT
GRANSKAD AV REJLERS/ÅLÅ	UPPDRAGSNUMMER 172731	172731-01-310-003 172731-01-310-004 172731-01-310-005 172731-01-310-006 172731-01-310-007 172731-01-310-008 172731-01-310-009 172731-01-310-010 172731-01-310-011 172731-01-310-012 172731-01-310-013 172731-01-310-014 172731-01-310-015 172731-01-310-016 172731-01-310-017 172731-01-310-018 172731-01-310-019	GRÄNSKÄNDSSTATUS / SYFTE GRÄNSKÄNDSSTATUS / SYFTE
GODKÄND AV REJLERS/NIM	DATUM 2023-10-31	SKALA 1:2000	HANDLINGSTYP GRÄNSKÄNDSHANDLING ANLÄGGNINGSTYP
SKAPAD AV IDOM/EBÅ		ILLUSTRATIONSKARTA	KILOMETER-METER 20+650 - 21+900
RITNINGSNUMMER PROJEKT 172731-01-310		RITNINGSNUMMER FÖRVALTNING A3FF	BANDEL 831
BLAD 018	NÄSTA BLAD 019	ANDR.	