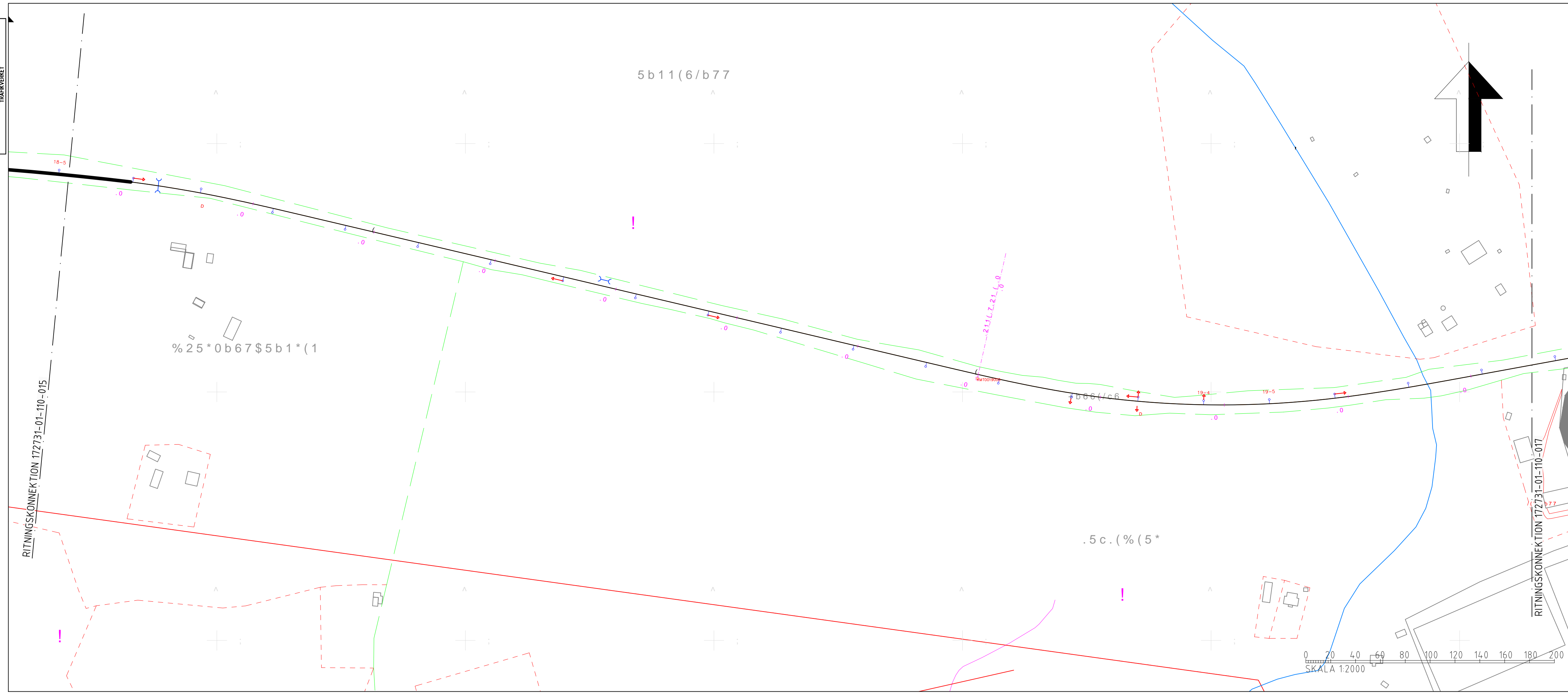


Denna ritning är Trafikverkets egendom. Allt obehörigt  
 begagnande av ritningen beivras enligt lag.  
 TRAFIKVERKET

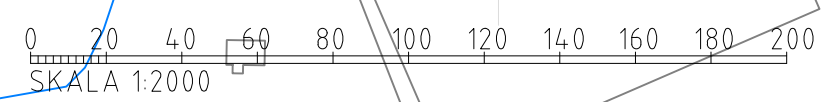
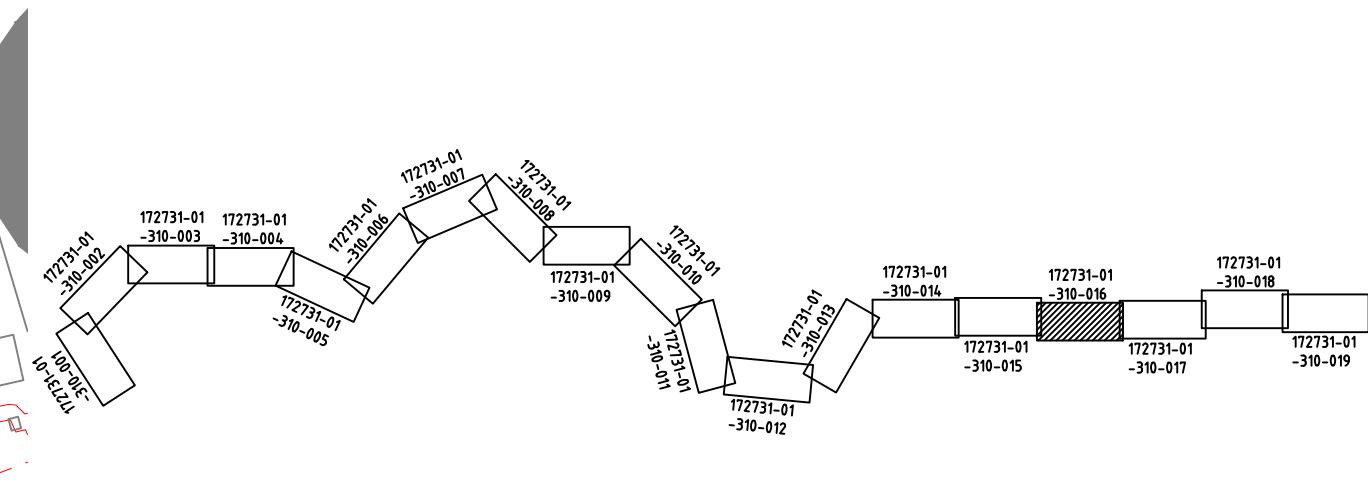


**TECKENFÖRKLARING**

- - - - - FASTIGHETSGRÄNS
- - - - - TRAKTGRÄNS
- +—+—+— JÄRNVÄGSSPÅR, SPÅRMITT
- +—+—+— JÄRNVÄGSSPÅR, SPÅRMITT (SKA RIVAS)
- —+—+— ○ NYA KONTAKTLEDNINGSTOLPAR OCH ELSKYDDSPORTALER MED STOLPNUMMER
- ) —+—+— ( VÄG-BRO
- ) —+—+— ( BEFINTLIG TRUMMA
- —+—+— ○ KONTAKTLEDNINGSBRYGGA
- - - - - GEMENSAMHETSANLÄGGNING
- - - - - LEDNINGSRÄTT
- +—+— SERVITUT

DATUM ORTOFOTO: 2023-10-26  
 DATUM FASTIGHETSKARTA: 2023-10-26

**KOORDINATSYSTEM**  
 SWEREF99 15 00. HÖJD RH 2000



TYP AV PLAN		JÄRNVÄGSPLAN		
LEVERANTÖR	AVDELNING	LEVERANS/ÄNDRINGS-PM	TEKNIKOMRÅDE	
<b>REJLERS</b>	REJLERS INFRA		TEKNIKGEMENSAMT	
	UPPDRAGSNUMMER	KONSTRUKTIONSNUMMER	GRANSKNINGSSTATUS / SYFTE	
	172731		GRANSKNINGSSTATUS / SYFTE	
			HANDLINGSTYP	
			GRANSKNINGSHANDLING	
			ANLÄGGNINGSTYP	
SKAPAD AV	GRANSKAD AV	ILLUSTRATIONSKARTA	KILOMETER-METER	BANDEL
IDOM/EBa	REJLERS/ÅLa		18+250 - 19+450	831
GODKÄND AV	DATUM	SKALA	FORMAT	RITNINGSNUMMER FÖRVALTNING
REJLERS/NIM	2023-10-31	1:2000	A3FF	172731-01-310
				BLAD
				NÄSTA BLAD
				ANDR.
				016
				017