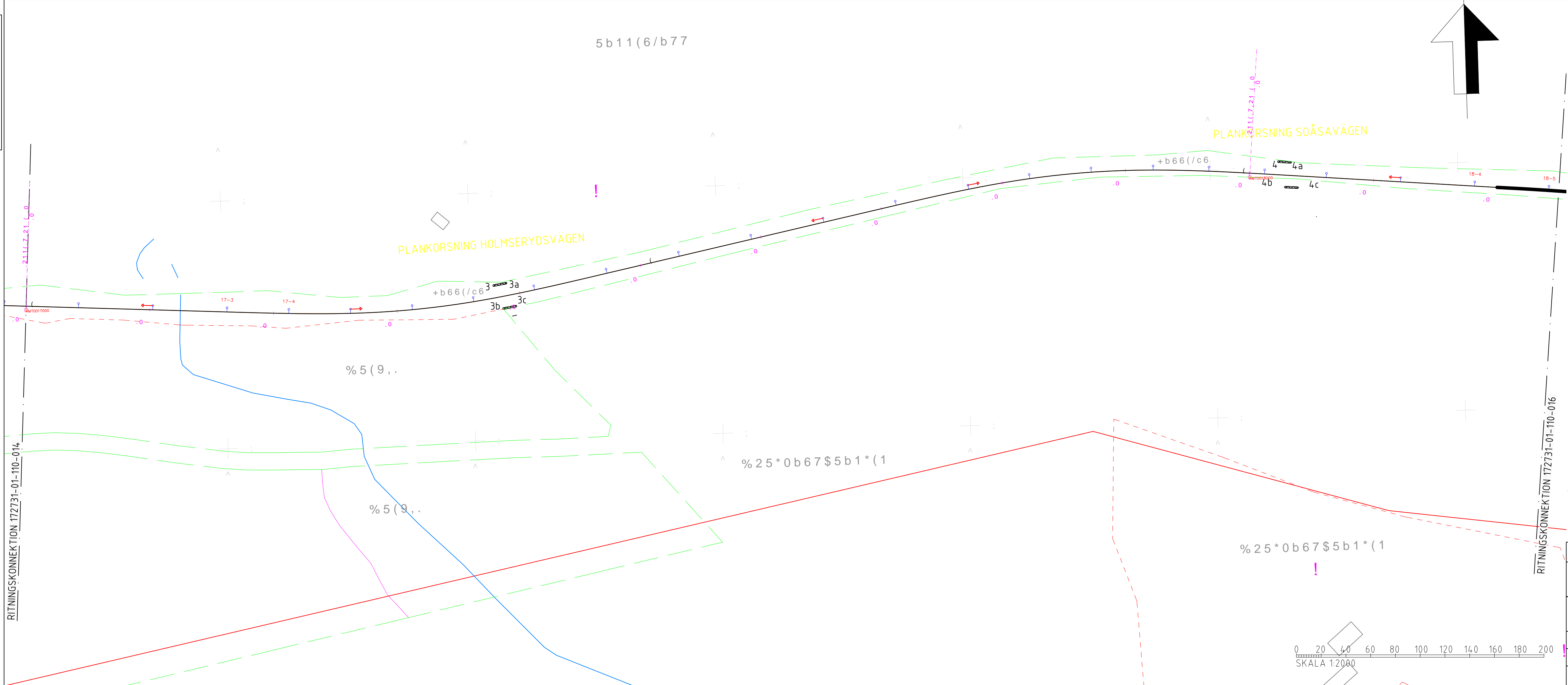


Denna ritning är Trafikverkets egendom. Allt obehörigt  
 begagnande av ritningen beivras enligt lag.  
 TRAFIKVERKET

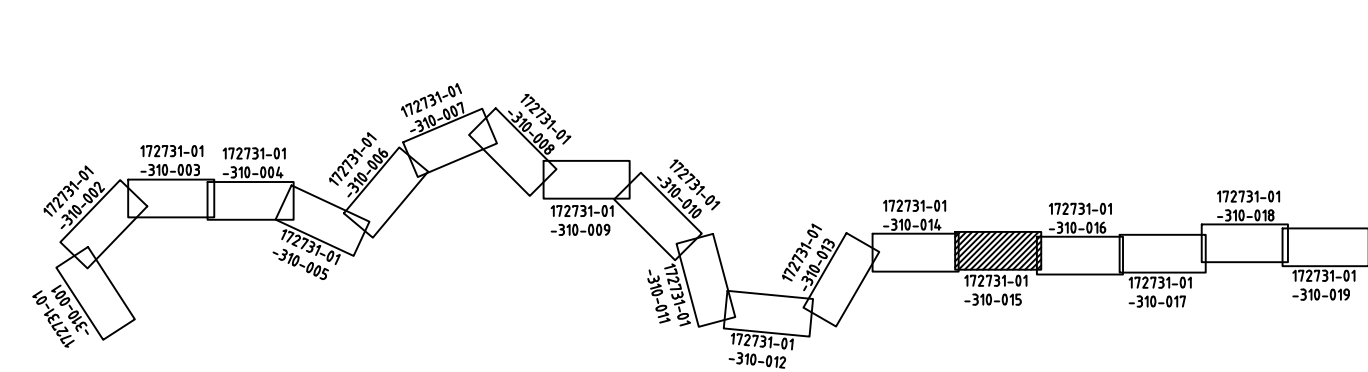


**TECKENFÖRKLARING**

- - - - - FASTIGHETSGRÄNS
- - - - - TRAKTGRÄNS
- — — — — JÄRNVÄGSSPÅR, SPÅRMITT
- — — — — JÄRNVÄGSSPÅR, SPÅRMITT (SKA RIVAS)
- ⋯ ⋯ ⋯ NYA KONTAKTLEDNINGSSSTOLPAR OCH ELSKYDDSPORTALER MED STOLPNUMMER
- — — — — VÄG-BRO
- ( ) BEFINTLIG TRUMMA
- ⋯ ⋯ ⋯ KONTAKTLEDNINGSBRYGGA
- - - - - GEMENSAMHETSANLÄGGNING
- - - - - LEDNINGSRÄTT
- — — — — SERVITUT

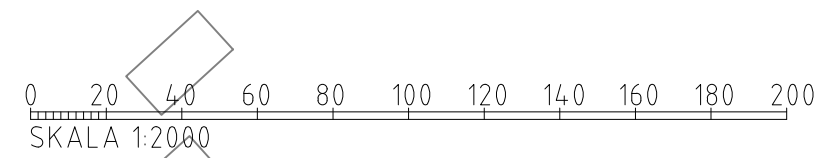
DATUM ORTOFOTO: 2023-10-26  
 DATUM FASTIGHETSKARTA: 2023-10-26

KOORDINATSYSTEM  
 SWEREF99 15 00. HÖJD RH 2000



RITNINGSKONNEKTION 172731-01-110-014

RITNINGSKONNEKTION 172731-01-110-016



TYP AV PLAN		JÄRNVÄGSPLAN		
LEVERANTÖR <b>REJLERS</b>	AVDELNING REJLERS INFRA	LEVERANS/ÄNDRINGS-PM	TEKNIKOMRÅDE TEKNIKGEMENSAMT	
<b>TRAFIKVERKET</b>	UPPDRAGSNUMMER 172731	KONSTRUKTIONSNUMMER	GRÄNSKNINGSSTATUS / SYFTE	
GRANSKAD AV REJLERS/ÅL		(NÄSSJÖ) - (EKSJÖ)		
SKAPAD AV IDOM/EBa		HANDLINGSTYP GRÄNSKNINGSHANDLING		
GRANSKAD AV REJLERS/ÅL		ANLÄGGNINGSTYP		
GODKÄND AV REJLERS/NIM		KILOMETER-METER		
DATUM 2023-10-31		ILLUSTRATIONSKARTA		BANDEL
SKALA 1:2000		RITNINGSNUMMER FÖRVALTNING		831
FORMAT A3FF		BLAD		RITNINGSNUMMER PROJEKT 172731-01-310
RITNINGSNUMMER FÖRVALTNING		NÄSTA BLAD		ANDR.
BLAD 015		ANDR.		016