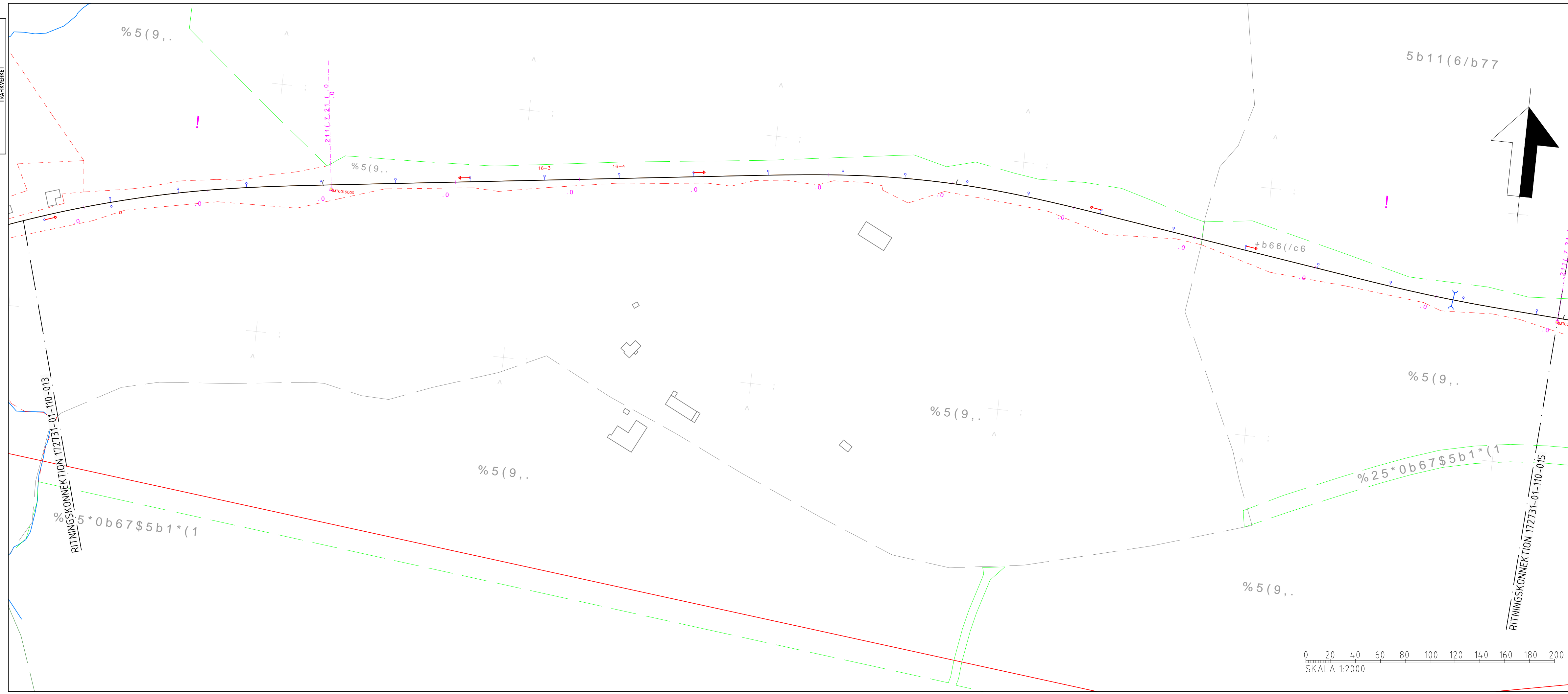


Denna ritning är Trafikverkets egendom. Allt obehörigt
 begagnande av ritningen beivras enligt lag.
 TRAFIKVERKET

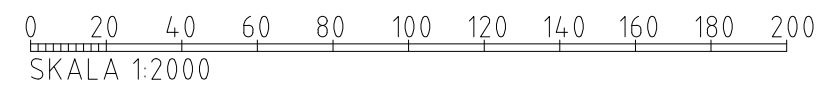
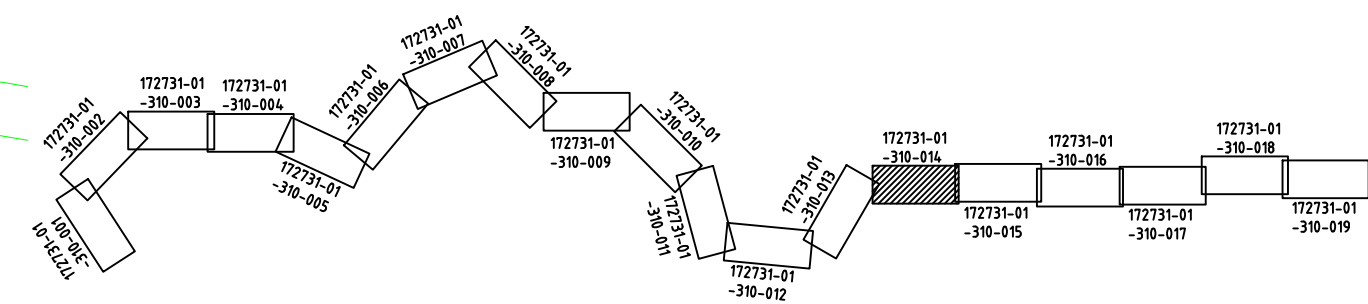


TECKENFÖRKLARING

- - - - - FASTIGHETSGRÄNS
- - - - - TRAKTGRÄNS
- +— JÄRNVÄGSSPÅR, SPÅRMITT
- JÄRNVÄGSSPÅR, SPÅRMITT (SKA RIVAS)
- NYA KONTAKTLEDNINGSTOLPAR OCH ELSKYDDSPORTALER MED STOLPNUMMER
- (— VÄG-BRO
- (— BEFINTLIG TRUMMA
- KONTAKTLEDNINGSBRYGGA
- - - - - GEMENSAMHETSANLÄGGNING
- - - - - LEDNINGSRÄTT
- SERVITUT

DATUM ORTOFOTO: 2023-10-26
 DATUM FASTIGHETSKARTA: 2023-10-26

KOORDINATSYSTEM
 SWEREF99 15 00. HÖJD RH 2000



TYP AV PLAN				JÄRNVÄGSPLAN		
LEVERANTÖR 		AVDELNING REJLERS INFRA		LEVERANS/ÄNDRINGS-PM KONSTRUKTIONSNUMMER		TEKNIKOMRÅDE TEKNIKGEMENSAMT
TRAFIKVERKET		(NÄSSJÖ) - (EKSJÖ)		GRANSKNINGSSTATUS / SYFTE GRANSKNINGSSTATUS / SYFTE		HANDLINGSTYP GRANSKNINGSHANDLING
SKAPAD AV IDOM/EBa		GRANSKAD AV REJLERS/ÅLa		ILLUSTRATIONSKARTA RITNINGSNUMMER FÖRVALTNING		KILOMETER-METER 15+750 - 17+000
GODKÄND AV REJLERS/NIM		DATUM 2023-10-31		SKALA 1:2000		ANLÄGGNINGSTYP ANLÄGGNINGSTYP
				FORMAT A3FF		RITNINGSNUMMER PROJEKT 172731-01-310
				RITNINGSNUMMER FÖRVALTNING 172731-01-110-015		BLAD 014
						NÄSTA BLAD 015
						ANDR. 831