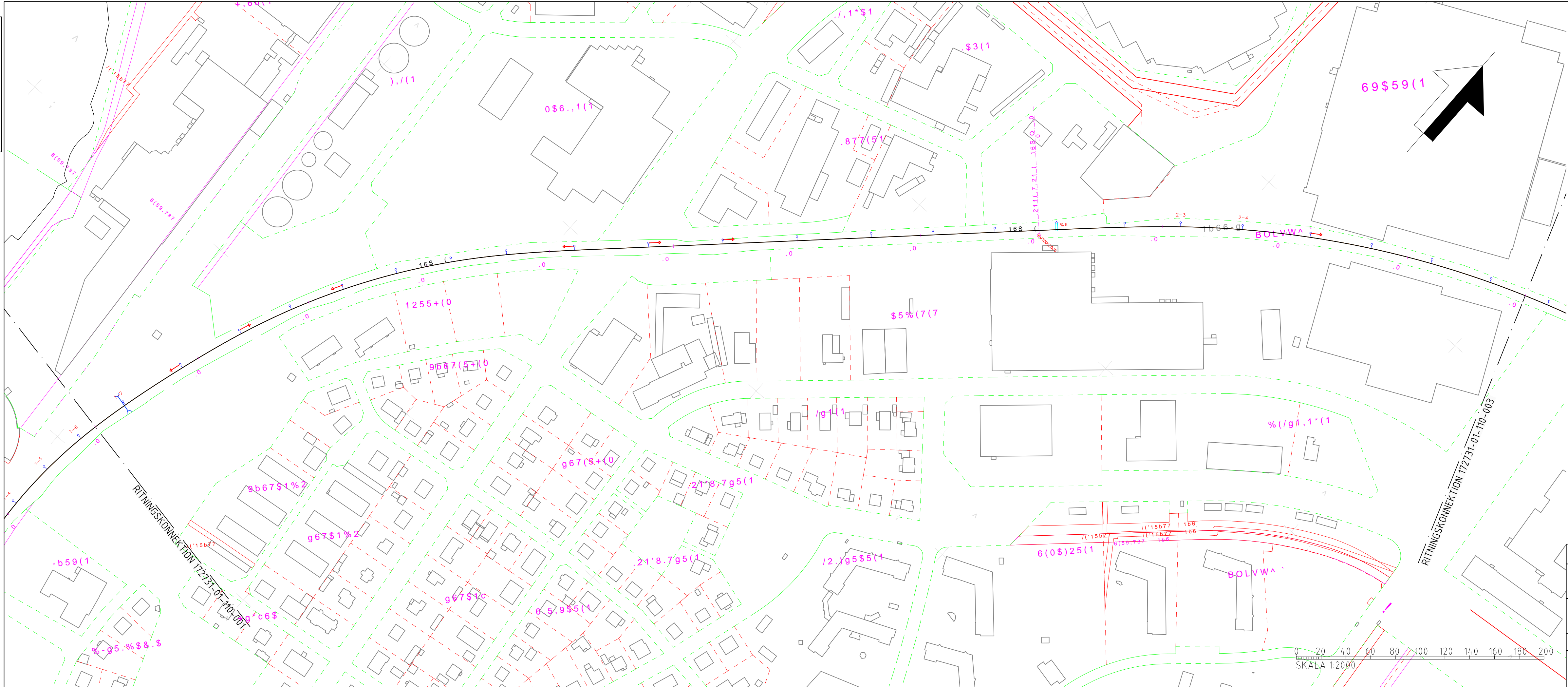


Denna ritning är Trafikverkets egendom. Allt obehörigt  
 begagnande av ritningen beivras enligt lag.  
 TRAFIKVERKET

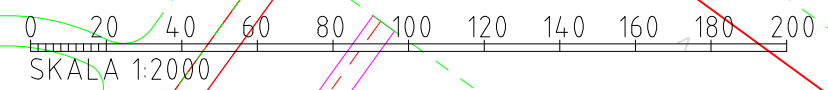
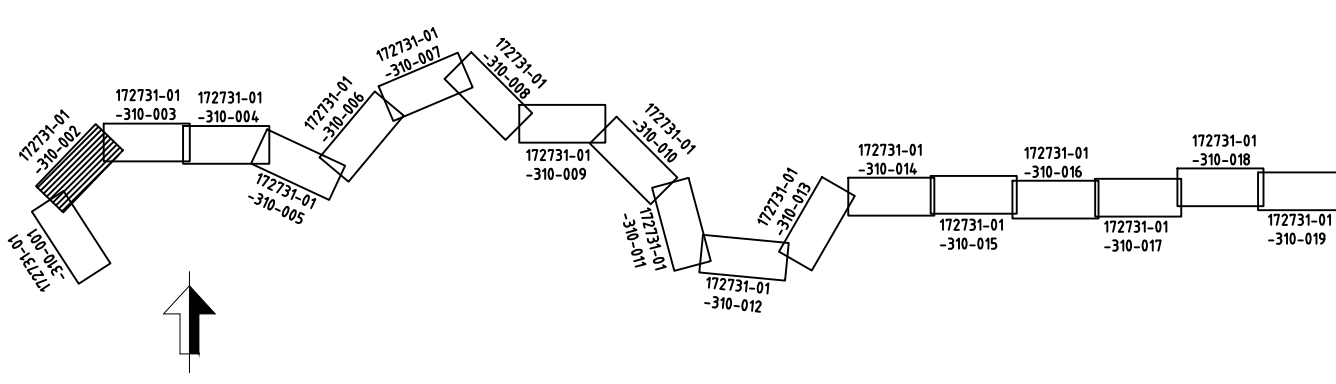


**TECKENFÖRKLARING**

- - - FASTIGHETSGRÄNS
- - - TRAKTGRÄNS
- +— JÄRNVÄGSSPÅR, SPÅRMITT
- JÄRNVÄGSSPÅR, SPÅRMITT (SKA RIVAS)
- —+— NYA KONTAKTLEDNINGSSSTOLPAR OCH ELSKYDDSPORTALER MED STOLPNUMMER
- +— VÄG-BRO
- +— BEFINTLIG TRUMMA
- +— KONTAKTLEDNINGSBRYGGA
- +— GEMENSAMHETSANLÄGGNING
- - - LEDNINGSRÄTT
- SERVITUT

DATUM ORTOFOTO: 2023-10-26  
 DATUM FASTIGHETSKARTA: 2023-10-26

**KOORDINATSYSTEM**  
 SWEREF99 15 00. HÖJD RH 2000



TYP AV PLAN		<b>JÄRNVÄGSPLAN</b>		
LEVERANTÖR	AVDELNING	LEVERANS/ANDRINGS-PM	TEKNIKOMRÅDE	
<b>REJLERS</b>	REJLERS INFRA		TEKNIKGEMENSAMT	
<b>TRAFIKVERKET</b>	UPPDRAGSNUMMER	KONSTRUKTIONSNUMMER	GRANSKNINGSSTATUS / SYFTE	
	172731		GRANSKNINGSTYP	
			ANLÄGGNINGSTYP	
SKAPAD AV	GRANSKAD AV	ILLUSTRATIONSKARTA	KILOMETER-METER	BANDEL
IDOM/EBa	REJLERS/ÅLa		1+200 -	2+400 817
GODKÄND AV	DATUM	SKALA	FORMAT	RITNINGNUMMER FÖRVALTNING
REJLERS/NIM	2023-10-31	1:2000	A3FF	172731-01-310
				BLAD
				NÄSTA BLAD
				ANDR.
				002 003