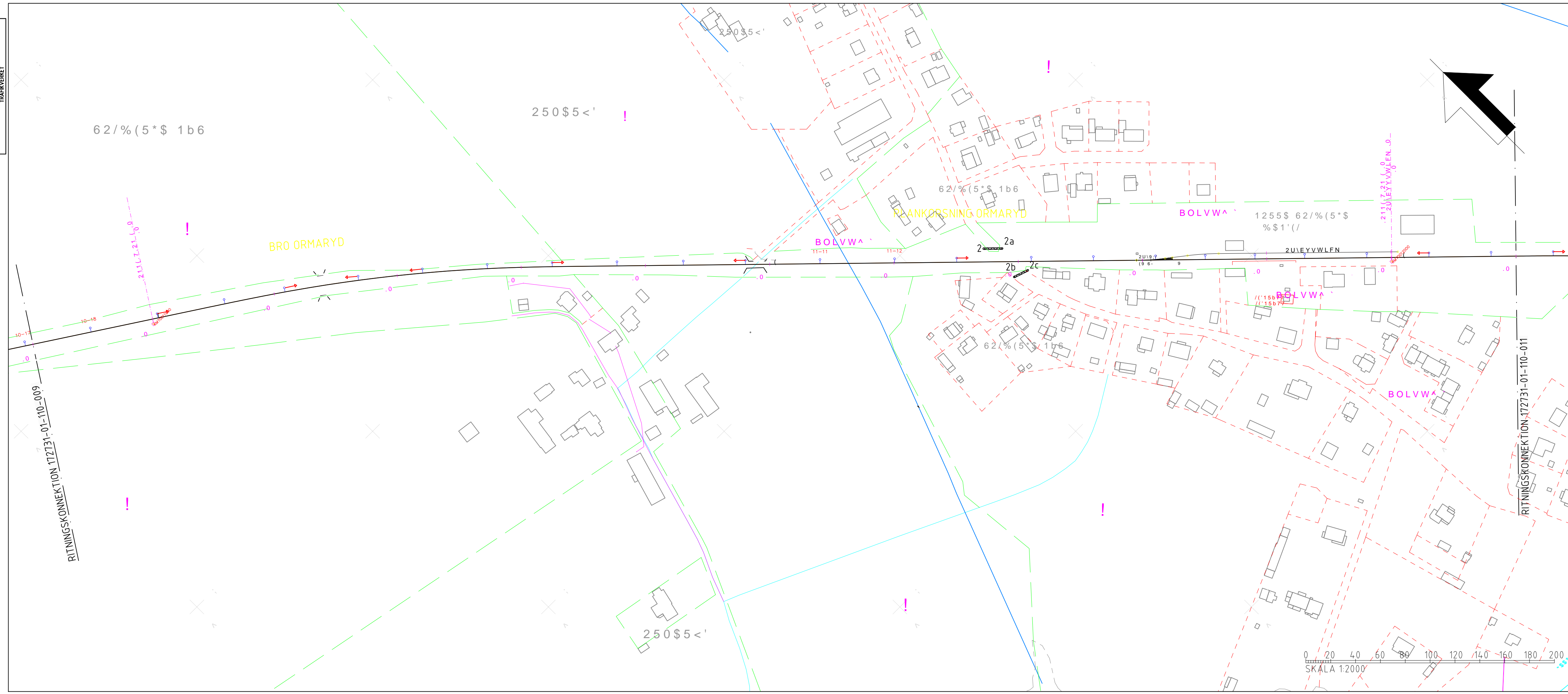


Den här ritning är Trafikverkets egendom. Allt obehörigt begagnande av ritningen beivras enligt lag. TRAFIKVERKET

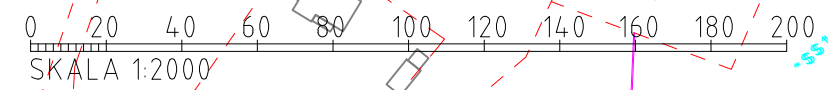
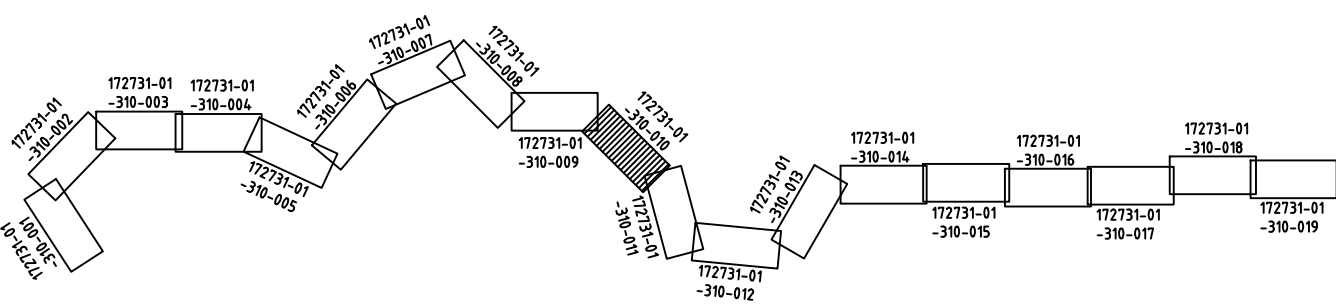


TECKENFÖRKLARING

- - - - - FASTIGHETSGRÄNS
- - - - - TRAKTGRÄNS
- +— JÄRNVÄGSSPÅR, SPÅRMITT
- JÄRNVÄGSSPÅR, SPÅRMITT (SKA RIVAS)
- — ○ NYA KONTAKTLEDNINGSTOLPAR OCH ELSKYDDSPORTALER MED STOLPNUMMER
- ⌋ VÄG-BRO
- ⌋ BEFINTLIG TRUMMA
- ⌋ KONTAKTLEDNINGSBRYGGA
- - - - - GEMENSAMHETSANLÄGGNING
- - - - - LEDNINGSRÄTT
- SERVITUT

DATUM ORTOFOTO: 2023-10-26
 DATUM FASTIGHETSKARTA: 2023-10-26

KOORDINATSYSTEM
 SWEREF99 15 00. HÖJD RH 2000



JÄRNVÄGSPLAN			
LEVERANTÖR REJLERS	AVDELNING REJLERS INFRA	LEVERANS/ÄNDRINGS-PM	TEKNIKOMRÅDE TEKNIKGENSAMT
TRAFIKVERKET	UPPDRAGSNUMMER 172731	KONSTRUKTIONSNUMMER	GRANSKNINGSSTATUS / SYFTE
SKAPAD AV IDOM/EBa		(NÄSSJÖ) - (EKSJÖ)	
GRANSKAD AV REJLERS/ÅLa			
GODKÄND AV REJLERS/NIM		HÄNDLINGSTYP GRANSKNINGSHANDLING	
DATUM 2023-10-31		ANLÄGGNINGSTYP	
SKALA 1:2000		KILOMETER-METER	
FORMAT A3FF		10+900 - 12+100	
RITNINGSGRUPP 172731-01-310		RITNINGSGRUPP	
RITNINGSGRUPP		172731-01-310	
BLAD 010		NÄSTA BLAD 011	
ANDR. 011			