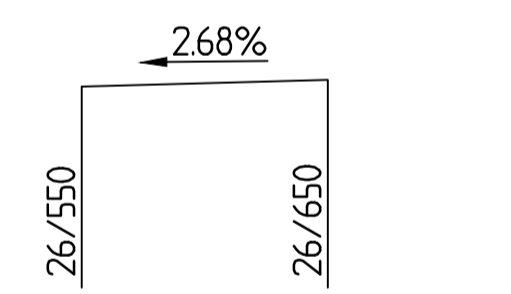
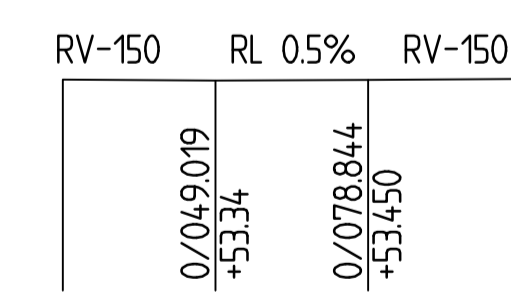


ALLMÄNNA ANVISNINGAR
 BRON BERÄKNAS OCH UTFÖRS ENLIGT TRVK BRO11 INKL. SUPPL 1, TEKNISK PM BYGGNADSVÄRK OCH TEKNISK PM GEOTEKNIK.

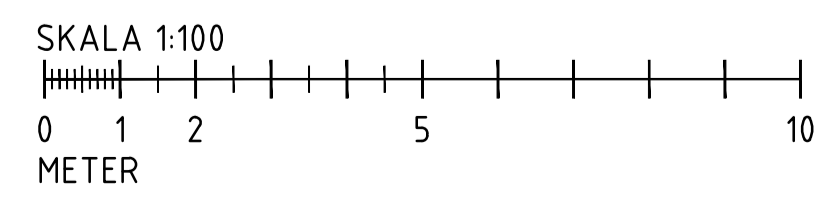
HÖJD OCH UTSÄTTINGSDATA:
 KOORDINATSYSTEM I PLAN SWEREF 99 16 30, I HÖJD RH 2000.



PROFILDATA VÄG 56



PROFILDATA GC-VÄG



TYP AV PLAN		VÄGPLAN	
GRANSKNINGSSTATUS / SYFTE			
HANDLINGSTYP			
FASTSTÄLLESEHANDLING		LEVERANS / ÄNDRINGS-PM	
DATUM		2019-08-09	
OBJEKT			
VÄG 56		DELEN KATRINEHOLM - BIE	
DELOMRÅDE / BANDEL			
01			
ANLÄGGNINGSDIAGRAM			
41			
OBJEKTNUMMER / KM		KONSTRUKTIONNUMMER	
109422		100-911-1	
BESTÄLLARE		LEVERANTÖR	
TRAFIKVERKET		SWECO	
SKAPAD AV		UPPDRAGSNUMMER	
JAKOB LUNDBÄCK		2203072000	
GODKÄND AV		AVDELNING	
MAGNUS WIBERG		CIVIL	
RITNINGSTYP			
FÖRSLAGSSKISS I VÄGPLAN			
TEKNIKOMRÅDE / INNEHÅLL			
BRO			
BESKRIVNING			
BRO ÖVER GC-VÄG I STRÅNGSTORP			
SKALA		FORMAT	
1:100		A1	
RITNINGNUMMER		FÖRVALTNINGSNUMMER	
1 41 K 20 01		BLAD	
		NÄSTA BLAD	
		BET	