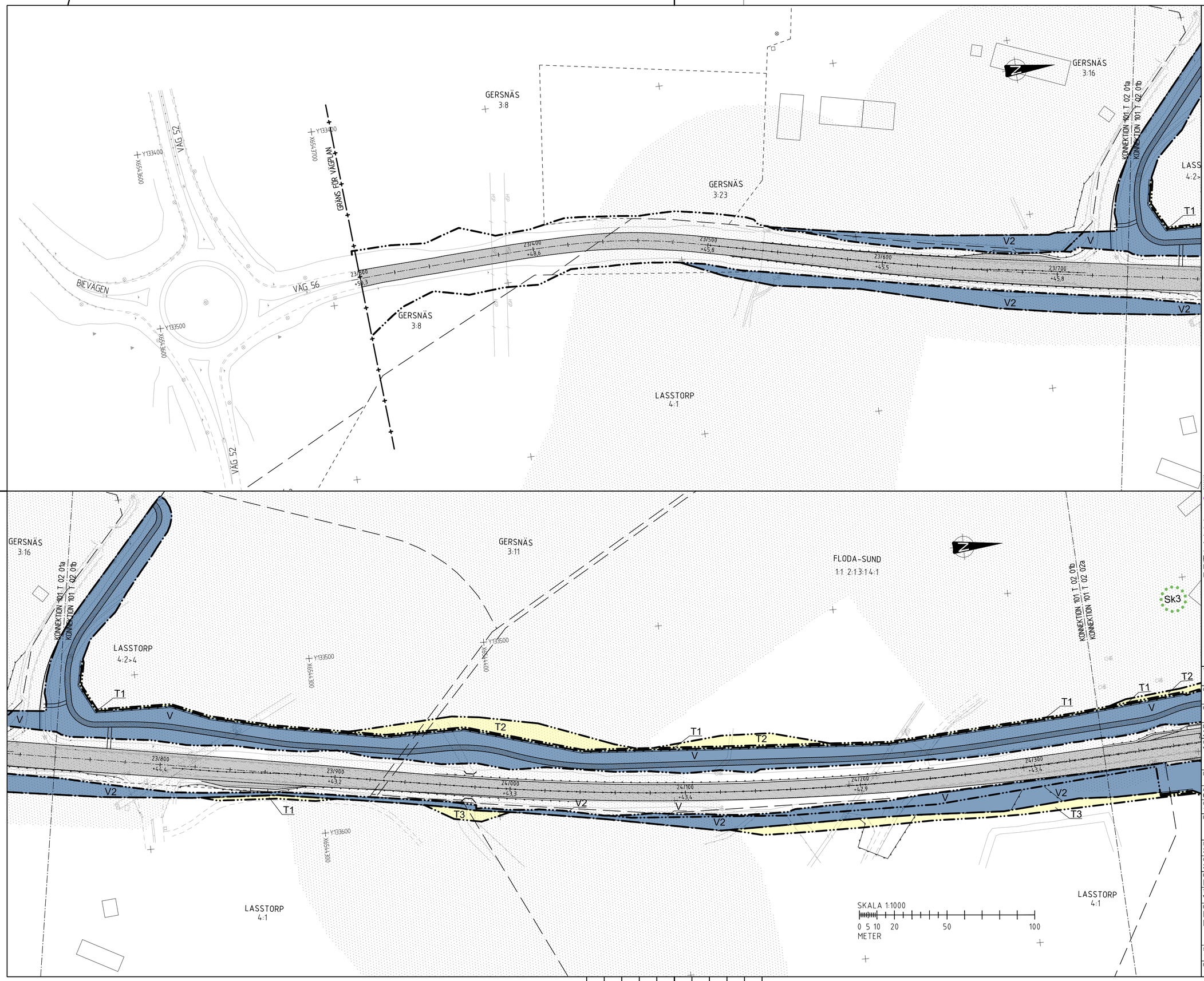

TECKENFÖRKLARING

MARKANSPRÅK

- GRÄNS FÖR VÄGOMRÅDE
- AVGRÄNSNING MELLAN OLIKA TYPER AV MARKANSPRÅK

V	NYTT VÄGOMRÅDE MED VÄGRÄTT
V1	NYTT VÄGOMRÅDE MED VÄGRÄTT FÖR VILTSTÄNGSEL/GRIND, GÄLLER 1 M PÅ VARDERA SIDA OM STÄNGSLET.
V2	NYTT VÄGOMRÅDE MED VÄGRÄTT INOM DETALJPLANELAGT OMRÅDE
T	TILLFÄLLIG NYTTJANDERÄTT. SAMTLIGA TILLFÄLLIGA NYTTJANDERÄTTER GÄLLER TILL GODKÄND SLUTBESIKTNING OCH 6 MÅNADER FRAMÖVER.
T1	TILLFÄLLIG NYTTJANDERÄTT/ARBETSOMRÅDE FÖR UPPLAG AV AVBANAD VEGETATION OCH MONTAGE AV VILTSTÄNGSEL.
T2	TILLFÄLLIG NYTTJANDERÄTT/ARBETSOMRÅDE FÖR TILLFÄLLIG VÄG.
T3	TILLFÄLLIG NYTTJANDERÄTT/ARBETSOMRÅDE FÖR BYGGTRAFIK.
T4	TILLFÄLLIG NYTTJANDERÄTT/ARBETSOMRÅDE FÖR URGRÄVNING AV SVAG UNDERGRUND.

VERKSAMHETER/ÅTGÄRDER SOM UNDANTAS FRÅN FÖRBUD ENLIGT MILJÖBALKEN

UNDANTAGEN GÄLLER HELA PLANEN

FÖRBUDEN I 7:11 2 ST. MB GÄLLER EJ BYGGANDE AV ALLMÄN VÄG

FÖRBUDEN I 7:15 MB GÄLLER INTE BYGGANDE AV ALLMÄN VÄG

SKYLDIGHETEN ATT GÖRA ANMÄLAN FÖR SAMRÅD ENLIGT 12:6 MB GÄLLER INTE FÖR DE VERKSAMHETER OCH ÅTGÄRDER SOM BEHÖVS FÖR ATT BYGGA VÄGEN OCH SOM FASTSTÄLLS OCH INGÅR I VÄGOMRÅDE FÖR ALLMÄN VÄG ELLER OMRÅDE FÖR TILLFÄLLIG NYTTJANDERÄTT.

SKYDDSÅTGÄRDER OCH FÖRSIKTIGHETSMÅTT

- MARKERING ELLER AVGRÄNSNING AV SKYDDSÅTGÄRDER OCH FÖRSIKTIGHETSMÅTT

Sk1	ERBJUDANDE OM BULLERSKYDDSÅTGÄRDER UTANFÖR VÄGOMRÅDE I FORM AV LOKALT SKYDD FÖR EN UTEPLATS.
Sk2	ERBJUDANDE OM BULLERSKYDDSÅTGÄRDER UTANFÖR VÄGOMRÅDE I FORM AV FÖNSTERÅTGÄRDER.
Sk3	ERBJUDANDE OM BULLERSKYDDSÅTGÄRDER UTANFÖR VÄGOMRÅDE I FORM AV FÖNSTERÅTGÄRDER OCH LOKALT SKYDD FÖR EN UTEPLATS.
Sk4	ERBJUDANDE OM FÖRVÄRV.
Sk5	BULLERSKYDDSVALL
Sk6	YTA FÖR UPPSAMLING OCH RENING AV VÄGDAGVATTEN
Sk7	VÄGDIKEN TÄTAS FÖR SKYDD AV GRUNDVATTENFÖREKOMST

SAMTLIGA TRUMMOR I VATTENDRAG KONSTRUERAS SÅ ATT DE INTE UTGÖR VANDRINGSHINDER

KANTREMSA: SKOGSMARK: 2 METER
ÄNGS-/ÅKERMARK: 0,5 METER
TOMTMARK: 0 METER

ÖVRIGA BETECKNINGAR PÅ PLANKARTAN

- 07/100 +00.0 — NY VÄG, VÄGBANEKANTER MED LÄNGDMÄTNING OCH HÖJDSÄTTNING
- BIOTOPSKYDD
- STRANDSKYDD
- NYTT VILTSTÄNGSEL
- NYTT VÄGRÄCKE
- NYTT MITTRÄCKE
- TRAKTGRÄNS
- FASTIGHETSGRÄNS

KOORDINATSYSTEM
PLAN: SWEREF 99 16 30
HÖJD: RH 2000

KATRINEHOLM — STRÄNGSTORP — BIE

TYP AV PLAN	VÄGPLAN
GRANSKNINGSSTATUS / SYFTE	
HANDLINGSTYP	FASTSTÄLLELSEHANDLING
DATUM	2019-08-09
LEVERANS / ÄNDRINGS-PM	
OBJEKT	VÄG 56 DELEN KATRINEHOLM - BIE
DELOMRÅDE / BANDEL	1
ANLÄGGNINGSDEL	01 VÄG 56
OBJEKTNUMMER / KM	109422
KONSTRUKTIONSNUMMER	
BESTÄLLARE	TRAFIKVERKET
LEVERANTÖR	SWECO
SKAPAD AV	SERICM,SETORC, SEPRNY
UPPDRAGSNUMMER	2203072000
GODKÄND AV	SERUND
AVDELNING	JÖNKÖPING
RITNINGSTYP	PLANKARTA
TEKNIKOMRÅDE / INNEHÅLL	VÄGUTFORMNING OCH TRAFIK
BESKRIVNING	KM 23/300-23/740 KM 23/740 - 24/340
SKALA	1:1000
FORMAT	A1
FÖRVALTNINGSNUMMER	
RITNINGSNUMMER	1 01 T 02 01
BLAD	
NÄSTA BLAD	
BET	

Ritning: S:\SE\Lucerna\STM\V\9816X1\2863\2203072000\3_Generterade\200_PP_KH_BIE_T1\Vägar\101T02\01.dwg Skapad av: hanlsson, Per 2019-08-05 14:42

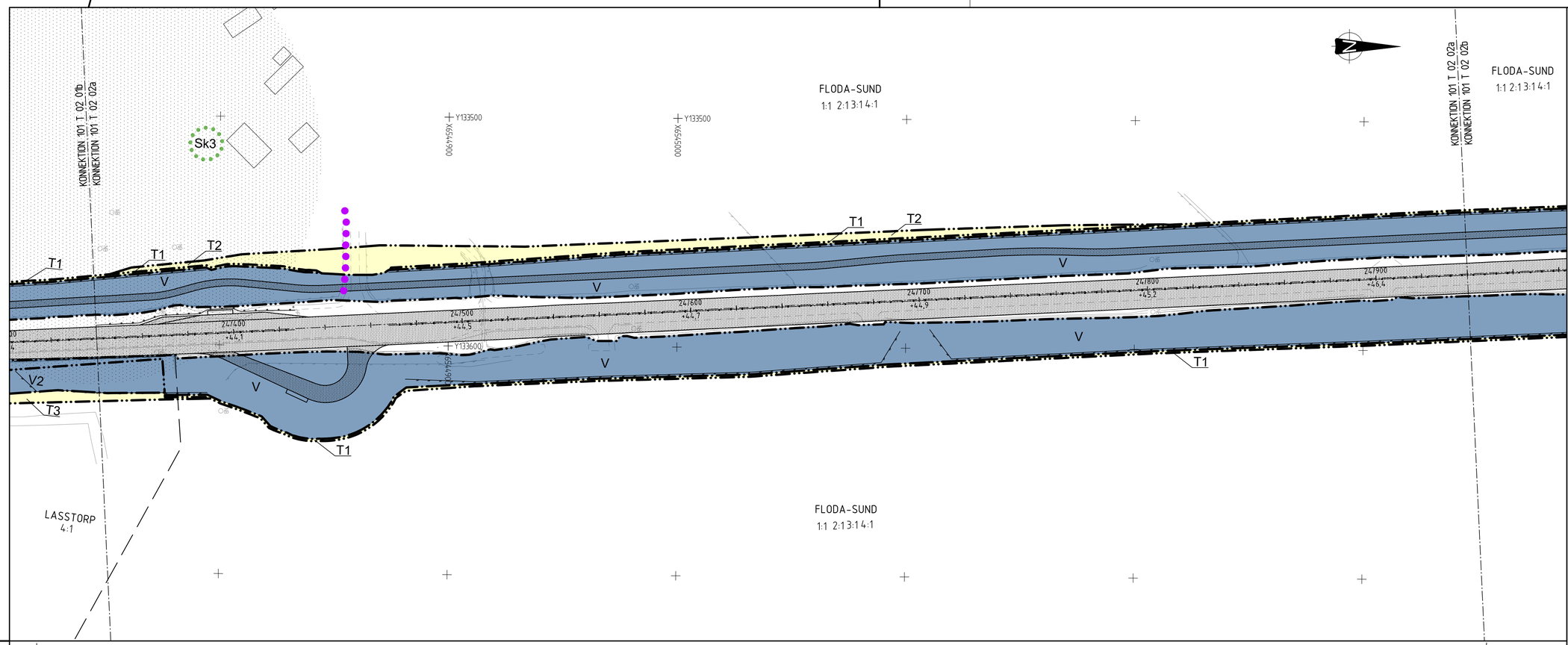

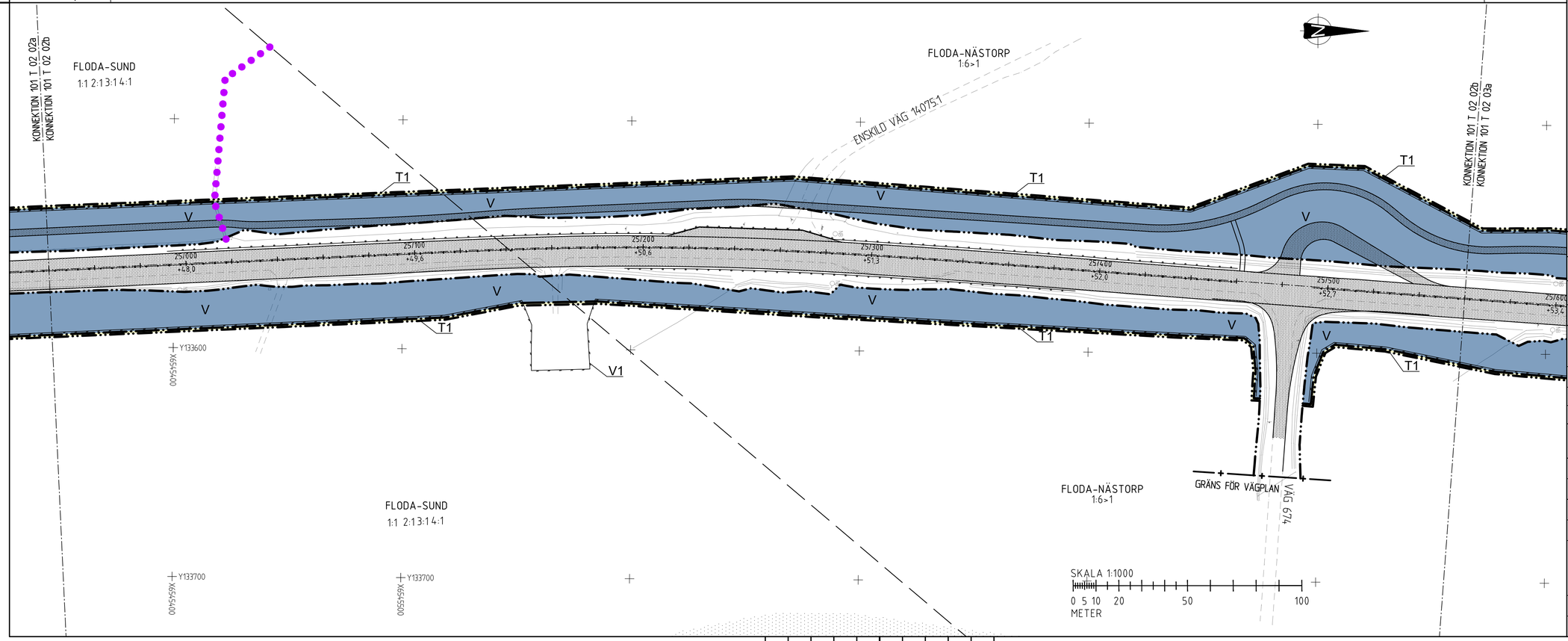

TECKENFÖRKLARING

MARKANSPRÅK

- GRÄNS FÖR VÄGOMRÅDE
- AVGRÄNSNING MELLAN OLIKA TYPER AV MARKANSPRÅK
- V — NYTT VÄGOMRÅDE MED VÄGRÄTT
- V1 — NYTT VÄGOMRÅDE MED VÄGRÄTT FÖR VILTSTÄNGSEL/GRIND. GÄLLER 1 M PÅ VARDERA SIDA OM STÄNGSLET.
- V2 — NYTT VÄGOMRÅDE MED VÄGRÄTT INOM DETALJPLANELAGT OMRÅDE
- T — TILLFÄLLIG NYTTJANDERÄTT. SAMTLIGA TILLFÄLLIGA NYTTJANDERÄTTER GÄLLER TILL GODKÄND SLUTBESIKTNING OCH 6 MÅNADER FRAMÖVER.
- T1 — TILLFÄLLIG NYTTJANDERÄTT/ARBETSOMRÅDE FÖR UPPLAG AV AVBANAD VEGETATION OCH MONTAGE AV VILTSTÄNGSEL.
- T2 — TILLFÄLLIG NYTTJANDERÄTT/ARBETSOMRÅDE FÖR TILLFÄLLIG VÄG.
- T3 — TILLFÄLLIG NYTTJANDERÄTT/ARBETSOMRÅDE FÖR BYGGTRAFIK.
- T4 — TILLFÄLLIG NYTTJANDERÄTT/ARBETSOMRÅDE FÖR URGRÄVNING AV SVAG UNDERGRUND.

VERKSAMHETER/ÅTGÄRDER SOM UNDANTAS FRÅN FÖRBUD ENLIGT MILJÖBALKEN

UNDANTAGEN GÄLLER HELA PLANEN

FÖRBUDEN I 7:11 2 ST. MB GÄLLER EJ BYGGANDE AV ALLMÄN VÄG

FÖRBUDEN I 7:15 MB GÄLLER INTE BYGGANDE AV ALLMÄN VÄG

SKYLDIGHETEN ATT GÖRA ANMÄLAN FÖR SAMRÅD ENLIGT 12:6 MB GÄLLER INTE FÖR DE VERKSAMHETER OCH ÅTGÄRDER SOM BEHÖVS FÖR ATT BYGGA VÄGEN OCH SOM FASTSTÄLLS OCH INGÅR I VÄGOMRÅDE FÖR ALLMÄN VÄG ELLER OMRÅDE FÖR TILLFÄLLIG NYTTJANDERÄTT.

SKYDDSÅTGÄRDER OCH FÖRSIKTIGHETSMÅTT

- MARKERING ELLER AVGRÄNSNING AV SKYDDSÅTGÄRDER OCH FÖRSIKTIGHETSMÅTT
- Sk1 — ERBJUDANDE OM BULLERSKYDDSÅTGÄRDER UTANFÖR VÄGOMRÅDE I FORM AV LOKALT SKYDD FÖR EN UTEPLATS.
- Sk2 — ERBJUDANDE OM BULLERSKYDDSÅTGÄRDER UTANFÖR VÄGOMRÅDE I FORM AV FÖNSTERÅTGÄRDER.
- Sk3 — ERBJUDANDE OM BULLERSKYDDSÅTGÄRDER UTANFÖR VÄGOMRÅDE I FORM AV FÖNSTERÅTGÄRDER OCH LOKALT SKYDD FÖR EN UTEPLATS.
- Sk4 — ERBJUDANDE OM FÖRVÄRV.
- Sk5 — BULLERSKYDDSVALL
- Sk6 — YTA FÖR UPPSAMLING OCH RENING AV VÄGDAGVATTEN
- Sk7 — VÄGDIKEN TÄTAS FÖR SKYDD AV GRUNDVATTENFÖREKOMST

SAMTLIGA TRUMMOR I VATTENDRAG KONSTRUERAS SÅ ATT DE INTE UTGÖR VANDRINGSHINDER

KANTREMSA: SKOGSMARK: 2 METER
ÄNGS-/ÅKERMARK: 0,5 METER
TOMTMARK: 0 METER

ÖVRIGA BETECKNINGAR PÅ PLANKARTAN

- 0/100 +00.0 — NY VÄG, VÄGBANEKANTER MED LÄNGDMÄTNING OCH HÖJDSÄTTNING
- BIOTOPSKYDD
- STRANDSKYDD
- NYTT VILTSTÄNGSEL
- NYTT VÄGRÄCKE
- NYTT MITTRÄCKE
- TRAKTGRÄNS
- FASTIGHETSGRÄNS

KOORDINATSYSTEM
PLAN: SWEREF 99 16 30
HÖJD: RH 2000

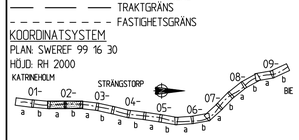

TYP AV PLAN
VÄGPLAN

GRANSKNINGSSTATUS / SYFTE

HANDLINGSTYP
FASTSTÄLLELSEHANDLING

DATUM
2019-08-09

LEVERANS / ÄNDRINGS-PM

OBJEKT
VÄG 56
DELEN KATRINEHOLM - BIE

DELOMRÅDE / BANDEL
1

ANLÄGGNINGSDEL
01 VÄG 56

OBJEKTNUMMER / KM
109422

KONSTRUKTIONSNUMMER

BESTÄLLARE
TRAFIKVERKET

LEVERANTÖR
SWECO

SKAPAD AV
SERICM,SETORC, SEPRNY

UPPDRAGSNUMMER
2203072000

GODKÄND AV
SERUND

AVDELNING
JÖNKÖPING

RITNINGSTYP
PLANKARTA

TEKNIKOMRÅDE / INNEHÅLL
VÄGUTFORMNING OCH TRAFIK

BESKRIVNING
KM 24/340 - 24/940
KM 24/940 - 25/560

SKALA
1:1000

FORMAT
A1

FÖRVALTNINGSNUMMER

RITNINGSNUMMER
1 01 T 02 02

BLAD

NÄSTA BLAD

BET

Ritning: S:\SE\Uppdrag\5100\1\PROJEKT\2951202307\2000\3_Generella ande\000_VP_KAT_SEK\1 Ritningar\1011\02\02.dwg Skapad av: Torsteinsson, Per 2019-08-05 14:44

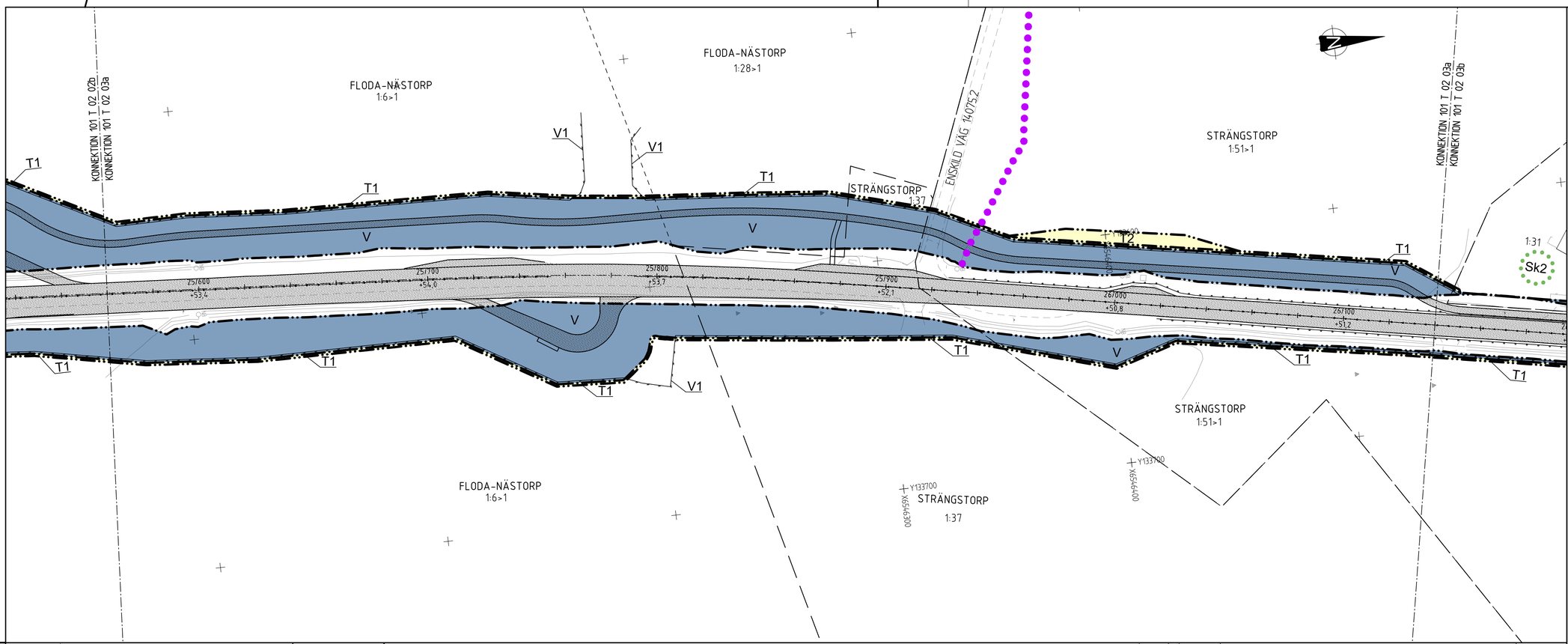

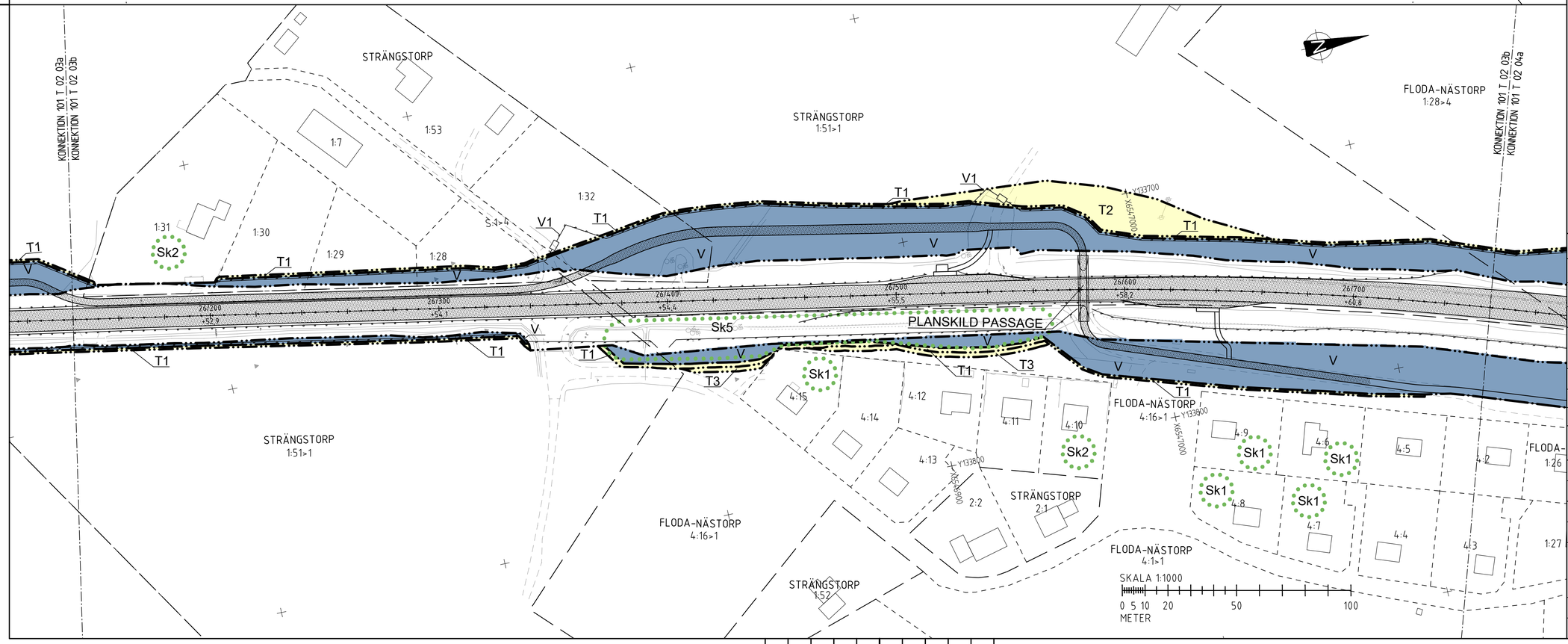

TECKENFÖRKLARING

MARKANSPRÅK

- GRÄNS FÖR VÄGOMRÅDE
- AVGRÄNSNING MELLAN OLIKA TYPER AV MARKANSPRÅK
- V — NYTT VÄGOMRÅDE MED VÄGRÄTT
- V1 — NYTT VÄGOMRÅDE MED VÄGRÄTT FÖR VILTSTÄNGSEL/GRIND, GÄLLER 1 M PÅ VARDERA SIDA OM STÄNGSLET.
- V2 — NYTT VÄGOMRÅDE MED VÄGRÄTT INOM DETALJPLANELAGT OMRÅDE
- T — TILLFÄLLIG NYTTJANDERÄTT. SAMTLIGA TILLFÄLLIGA NYTTJANDERÄTTER GÄLLER TILL GODKÄND SLUTBESIKTNING OCH 6 MÅNADER FRAMÖVER.
- T1 — TILLFÄLLIG NYTTJANDERÄTT/ARBETSOMRÅDE FÖR UPPLAG AV AVBANAD VEGETATION OCH MONTAGE AV VILTSTÄNGSEL.
- T2 — TILLFÄLLIG NYTTJANDERÄTT/ARBETSOMRÅDE FÖR TILLFÄLLIG VÄG.
- T3 — TILLFÄLLIG NYTTJANDERÄTT/ARBETSOMRÅDE FÖR BYGGTRAFIK.
- T4 — TILLFÄLLIG NYTTJANDERÄTT/ARBETSOMRÅDE FÖR URGRÄVNING AV SVAG UNDERGRUND.

VERKSAMHETER/ÅTGÄRDER SOM UNDANTAS FRÅN FÖRBUD ENLIGT MILJÖBALKEN

UNDANTAGEN GÄLLER HELA PLANEN

FÖRBUDEN I 7:11 2 ST. MB GÄLLER EJ BYGGANDE AV ALLMÄN VÄG

FÖRBUDEN I 7:15 MB GÄLLER INTE BYGGANDE AV ALLMÄN VÄG

SKYLDIGHETEN ATT GÖRA ANMÄLAN FÖR SAMRÅD ENLIGT 12:6 MB GÄLLER INTE FÖR DE VERKSAMHETER OCH ÅTGÄRDER SOM BEHÖVS FÖR ATT BYGGA VÄGEN OCH SOM FASTSTÄLLS OCH INGÅR I VÄGOMRÅDE FÖR ALLMÄN VÄG ELLER OMRÅDE FÖR TILLFÄLLIG NYTTJANDERÄTT.

SKYDDSÅTGÄRDER OCH FÖRSIKTIGHETSMÅTT

- MARKERING ELLER AVGRÄNSNING AV SKYDDSÅTGÄRDER OCH FÖRSIKTIGHETSMÅTT
- Sk1 — ERBJUDANDE OM BULLERSKYDDSÅTGÄRDER UTANFÖR VÄGOMRÅDE I FORM AV LOKALT SKYDD FÖR EN UTEPLATS.
- Sk2 — ERBJUDANDE OM BULLERSKYDDSÅTGÄRDER UTANFÖR VÄGOMRÅDE I FORM AV FÖNSTERÅTGÄRDER.
- Sk3 — ERBJUDANDE OM BULLERSKYDDSÅTGÄRDER UTANFÖR VÄGOMRÅDE I FORM AV FÖNSTERÅTGÄRDER OCH LOKALT SKYDD FÖR EN UTEPLATS.
- Sk4 — ERBJUDANDE OM FÖRVÄRV.
- Sk5 — BULLERSKYDDSVALL
- Sk6 — YTA FÖR UPPSAMLING OCH RENING AV VÄGDAGVATTEN
- Sk7 — VÄGDIKEN TÄTAS FÖR SKYDD AV GRUNDVATTENFÖREKOMST

SAMTLIGA TRUMMOR I VATTENDRAG KONSTRUERAS SÅ ATT DE INTE UTGÖR VANDRINGSHINDER

KANTREMSA:
SKOGSMARK: 2 METER
ÄNGS-/ÅKERMARK: 0,5 METER
TOMTMARK: 0 METER

ÖVRIGA BETECKNINGAR PÅ PLANKARTAN

- 0/100 +00.0 — NY VÄG, VÄGBANEKANTER MED LÄNGDMÄTNING OCH HÖJDSÄTTNING
- BIOTOPSKYDD
- STRANDSKYDD
- NYTT VILTSTÄNGSEL
- NYTT VÄGRÄCKE
- NYTT MITTRÄCKE
- TRAKTGRÄNS
- FASTIGHETSGRÄNS

KOORDINATSYSTEM

PLAN: SWEREF 99 16 30
HÖJD: RH 2000

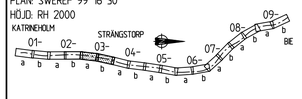

TYP AV PLAN	VÄGPLAN
GRANSKNINGSSTATUS / SYFTE	
HANDLINGSTYP	FASTSTÄLLELSEHANDLING
DATUM	2019-08-09
LEVERANS / ÄNDRINGS-PM	
OBJEKT	VÄG 56 DELEN KATRINEHOLM - BIE
DELOMRÅDE / BANDEL	1
ANLÄGGNINGSDEL	01 VÄG 56
OBJEKTNUMMER / KM	109422
KONSTRUKTIONSNUMMER	
BESTÄLLARE	TRAFIKVERKET
LEVERANTÖR	SWECO
SKAPAD AV	SERICM,SETORC, SEPRNY
UPPDRAGSNUMMER	2203072000
GODKÄND AV	SERUND
AVDELNING	JÖNKÖPING
RITNINGSTYP	PLANKARTA
TEKNIKOMRÅDE / INNEHÅLL	VÄGUTFORMNING OCH TRAFIK
BESKRIVNING	KM 25/560 - 26/140 KM 26/140 - 26/760
SKALA	1:1000
FORMAT	A1
FÖRVALTNINGSNUMMER	
RITNINGSNUMMER	1 01 T 02 03
BLAD	
NÄSTA BLAD	
BET	

Ritning S:\SE\Lucerna\STGO\V960\EKT\285\2203072000\3_Genererade\200_HP_AH_BE\1\Vägar\101\02\03.dwg Skapad av: hanssson, Per 2019-08-05 14:46

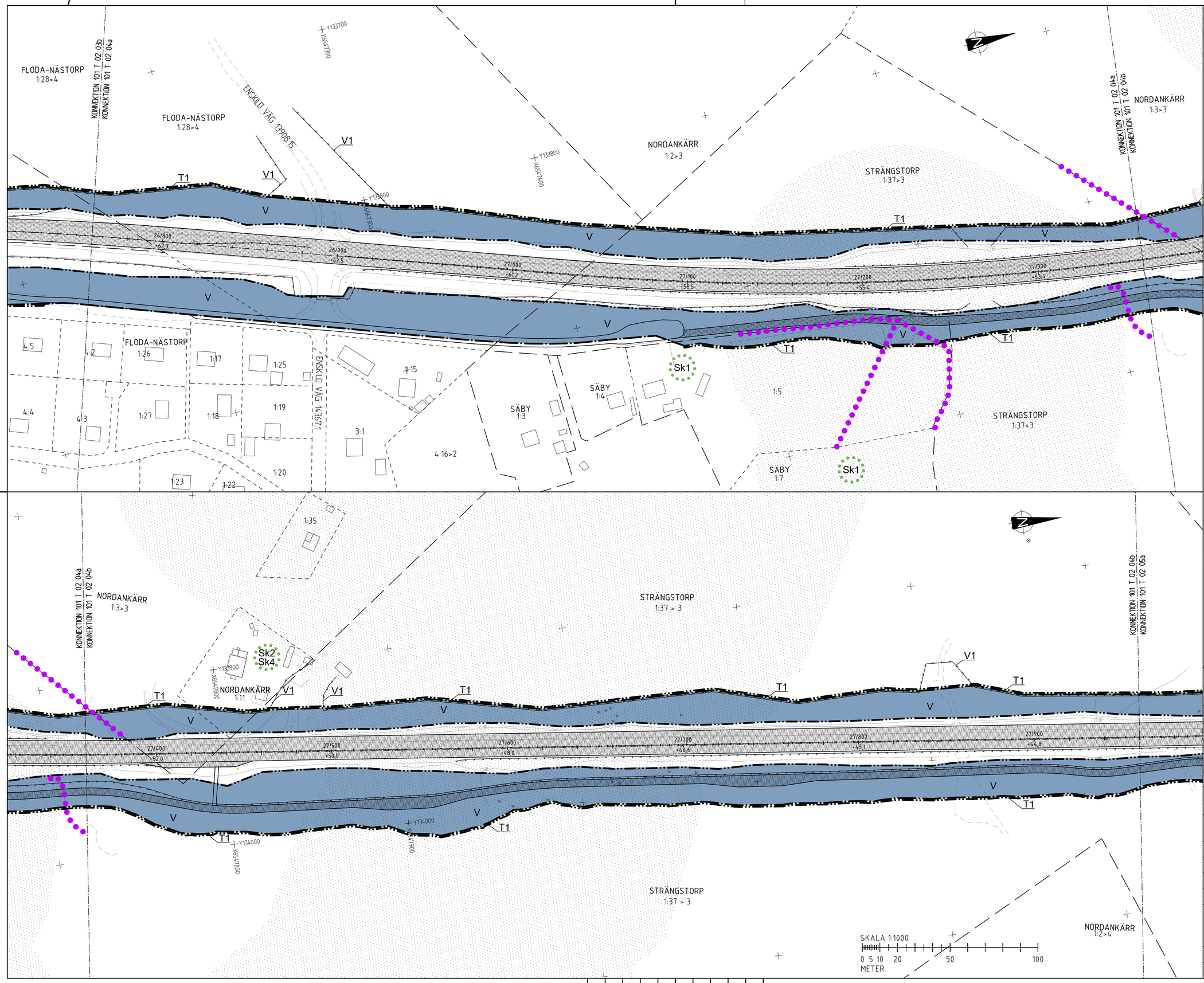

TECKENFÖRKLARING

MARKANSPRÅK

- GRÄNS FÖR VÄGOMRÅDE
- AVGRÄNSNING MELLAN OLIKA TYPER AV MARKANSPRÅK
- V — NYTT VÄGOMRÅDE MED VÄGRÄTT
- V1 — NYTT VÄGOMRÅDE MED VÄGRÄTT FÖR VILTSTÄNGSEL/GRIND, GÄLLER 1 M PÅ VARDERA SIDA OM STÄNGSLET
- V2 — NYTT VÄGOMRÅDE MED VÄGRÄTT INOM DETALJPLANELAGT OMRÅDE
- T — TILLFÄLLIG NYTTJANDERÄTT. SAMTLIGA TILLFÄLLIGA NYTTJANDERÄTTER GÄLLER TILL GODKÄND SLUTBESIKTNING OCH 6 MÅNADER FRAMÖVER.
- T1 — TILLFÄLLIG NYTTJANDERÄTT/ARBETSOMRÅDE FÖR UPPLAG AV AVBANAD VEGETATION OCH MONTAGE AV VILTSTÄNGSEL.
- T2 — TILLFÄLLIG NYTTJANDERÄTT/ARBETSOMRÅDE FÖR TILLFÄLLIG VÄG.
- T3 — TILLFÄLLIG NYTTJANDERÄTT/ARBETSOMRÅDE FÖR BYGGTRAFIK.
- T4 — TILLFÄLLIG NYTTJANDERÄTT/ARBETSOMRÅDE FÖR URGRÄVNING AV SVAG UNDERGRUND.

VERKSAMHETER/ÅTGÄRDER SOM UNDANTAS FRÅN FÖRBUD ENLIGT MILJÖBALKEN

UNDANTAGEN GÄLLER HELA PLANEN

FÖRBUDEN I 7:11 2 ST. MB GÄLLER EJ BYGGANDE AV ALLMÄN VÄG

FÖRBUDEN I 7:15 MB GÄLLER INTE BYGGANDE AV ALLMÄN VÄG

SKYLDIGHETEN ATT GÖRA ANMÄLAN FÖR SAMRÅD ENLIGT 12:6 MB GÄLLER INTE FÖR DE VERKSAMHETER OCH ÅTGÄRDER SOM BEHÖVS FÖR ATT BYGGA VÄGEN OCH SOM FASTSTÄLLS OCH INGÅR I VÄGOMRÅDE FÖR ALLMÄN VÄG ELLER OMRÅDE FÖR TILLFÄLLIG NYTTJANDERÄTT.

SKYDDSÅTGÄRDER OCH FÖRSIKTIGHETSMÅTT

- MARKERING ELLER AVGRÄNSNING AV SKYDDSÅTGÄRDER OCH FÖRSIKTIGHETSMÅTT
- Sk1 — ERBJUDANDE OM BULLERSKYDDSÅTGÄRDER UTANFÖR VÄGOMRÅDE I FORM AV LOKALT SKYDD FÖR EN UTEPLATS.
- Sk2 — ERBJUDANDE OM BULLERSKYDDSÅTGÄRDER UTANFÖR VÄGOMRÅDE I FORM AV FÖNSTERÅTGÄRDER.
- Sk3 — ERBJUDANDE OM BULLERSKYDDSÅTGÄRDER UTANFÖR VÄGOMRÅDE I FORM AV FÖNSTERÅTGÄRDER OCH LOKALT SKYDD FÖR EN UTEPLATS.
- Sk4 — ERBJUDANDE OM FÖRVÄRV.
- Sk5 — BULLERSKYDDSVALL
- Sk6 — YTA FÖR UPPSAMLING OCH RENING AV VÄGDAGVATTEN
- Sk7 — VÄGDIKEN TÄTAS FÖR SKYDD AV GRUNDVATTENFÖREKOMST

SAMTLIGA TRUMMOR I VATTENDRAG KONSTRUERAS SÅ ATT DE INTE UTGÖR VANDRINGSHINDER

KANTREMSA: SKOGSMARK: 2 METER
ÄNGS-/ÅKERMARK: 0,5 METER
TOMTMARK: 0 METER

ÖVRIGA BETECKNINGAR PÅ PLANKARTAN

- 0/100 +00.0 — NY VÄG, VÄGBANEKANTER MED LÄNGDMÄTNING OCH HÖJDSÄTTNING
- BIOTOPSKYDD
- STRANDSKYDD
- NYTT VILTSTÄNGSEL
- NYTT VÄGRÄCKE
- NYTT MITTRÄCKE
- TRAKTGRÄNS
- FASTIGHETSGRÄNS

KOORDINATSYSTEM
PLAN: SWEREF 99 16 30
HÖJD: RH 2000

TYP AV PLAN: VÄGPLAN

GRANSKNINGSSTATUS / SYFTE:

HANDLINGSTYP: FASTSTÄLLELSEHANDLING

DATUM: 2019-08-09

LEVERANS / ÄNDRINGS-PM:

OBJEKT: VÄG 56
DELEN KATRINEHOLM - BIE

DELOMRÅDE / BANDEL: 1

ANLÄGGNINGSDEL: 01 VÄG 56

OBJEKTNUMMER / KM: 109422

KONSTRUKTIONSNUMMER:

BESTÄLLARE: TRAFIKVERKET

LEVERANTÖR: SWECO

SKAPAD AV: SERICM,SETORC, SEPRNY

UPPDRAGSNUMMER: 2203072000

GODKÄND AV: SERUND

AVDELNING: JÖNKÖPING

RITNINGSTYP: PLANKARTA

TEKNIKOMRÅDE / INNEHÅLL: VÄGUTFORMNING OCH TRAFIK

BESKRIVNING: KM 26/760 - 27/360
KM 27/360 - 27/960

SKALA: 1:1000

FORMAT: A1

FÖRVALTNINGSNUMMER:

RITNINGSNUMMER: 1 01 T 02 04

BLAD:

NÄSTA BLAD:

BET:

Ritning: S:\SE\Lucerna\STOR\WBGEX\12951\2203072000\3.Genererade\200_HP_AX1_BE\1\Vägar\101T0204.dwg Skapad av: tursteson, Per 2019-08-05 14:48

VMN11722VP, ankomst 2019-08-08, ver 7, jobb 92

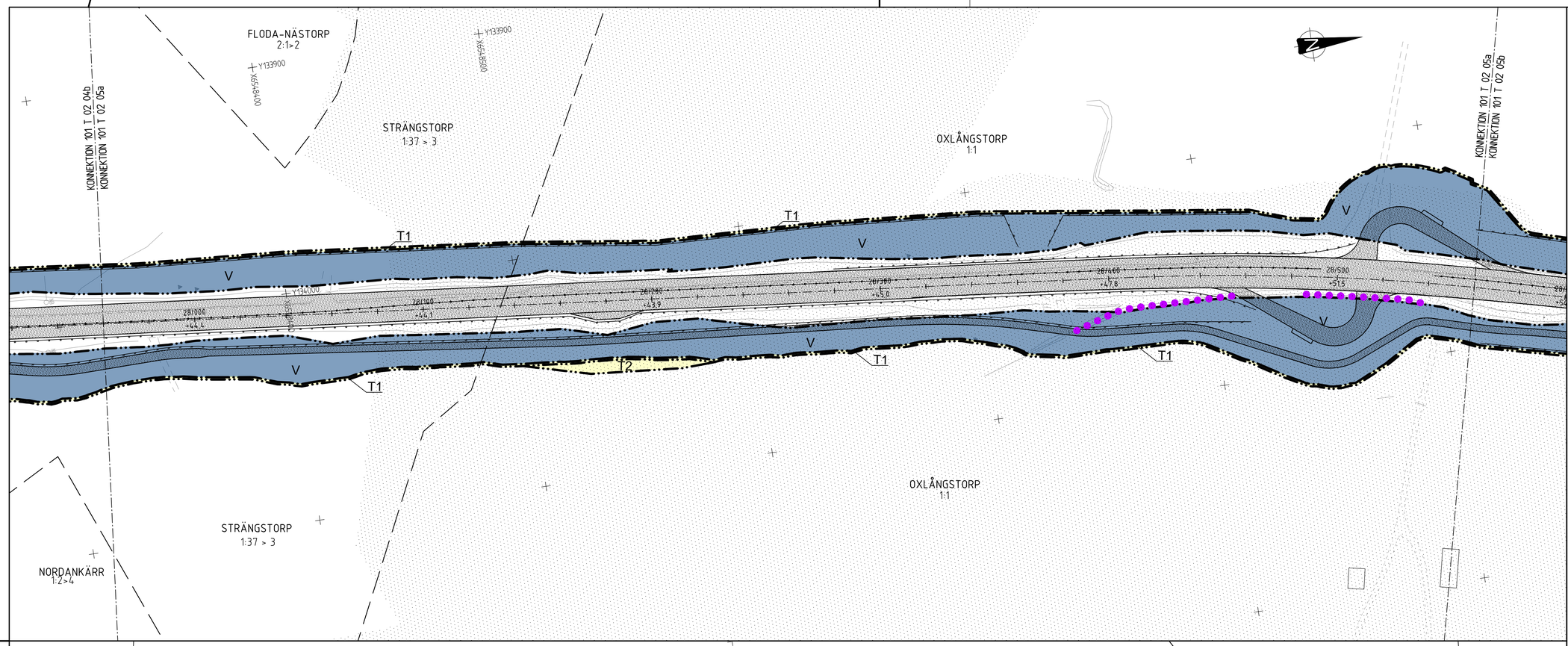

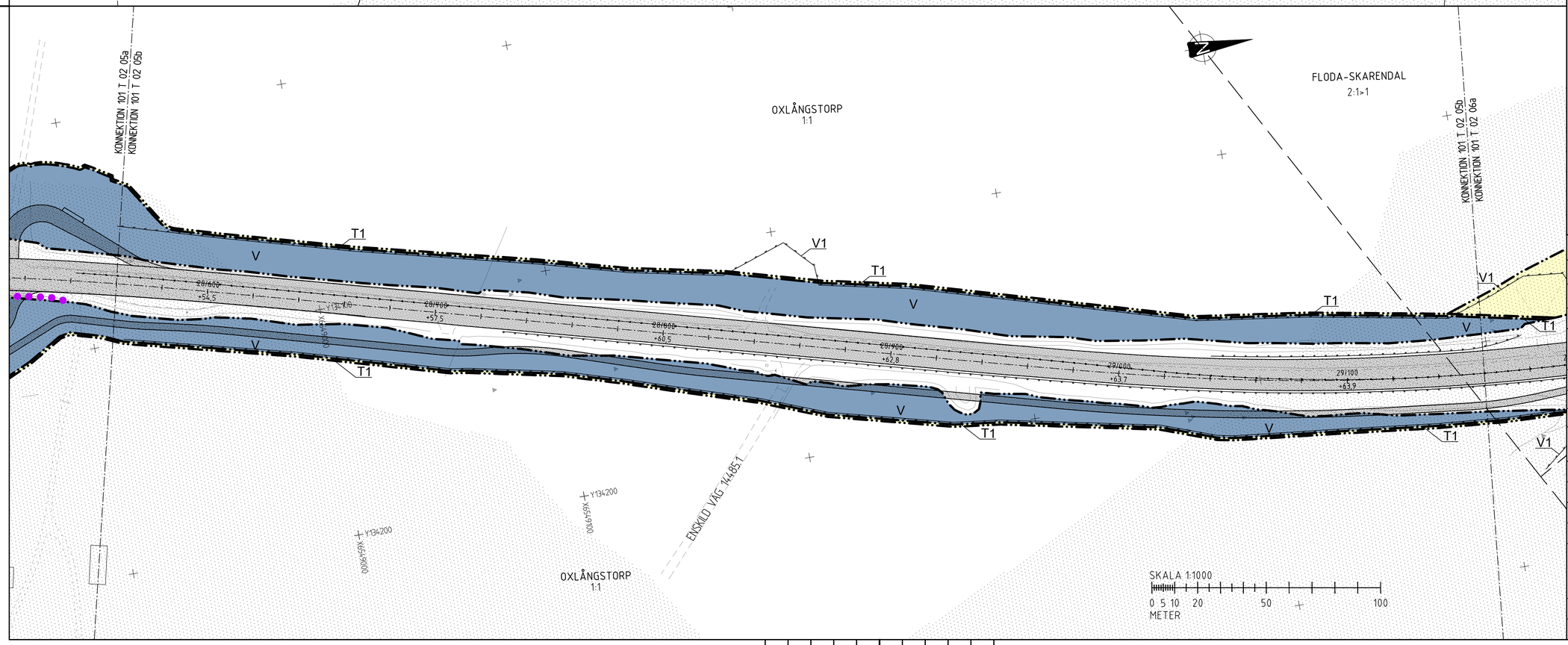

TECKENFÖRKLARING

MARKANSPRÅK

- GRÄNS FÖR VÄGOMRÅDE
- AVGRÄNSNING MELLAN OLIKA TYPER AV MARKANSPRÅK
- V — NYTT VÄGOMRÅDE MED VÄGRÄTT
- V1 — NYTT VÄGOMRÅDE MED VÄGRÄTT FÖR VILTSTÄNGSEL/GRIND, GÄLLER 1 M PÅ VARDERA SIDA OM STÄNGSLET.
- V2 — NYTT VÄGOMRÅDE MED VÄGRÄTT INOM DETALJPLANELAGT OMRÅDE
- T — TILLFÄLLIG NYTTJANDERÄTT. SAMTLIGA TILLFÄLLIGA NYTTJANDERÄTTER GÄLLER TILL GODKÄND SLUTBESIKTNING OCH 6 MÅNADER FRAMÖVER.
- T1 — TILLFÄLLIG NYTTJANDERÄTT/ARBETSOMRÅDE FÖR UPPLAG AV AVBANAD VEGETATION OCH MONTAGE AV VILTSTÄNGSEL.
- T2 — TILLFÄLLIG NYTTJANDERÄTT/ARBETSOMRÅDE FÖR TILLFÄLLIG VÄG.
- T3 — TILLFÄLLIG NYTTJANDERÄTT/ARBETSOMRÅDE FÖR BYGGTRAFIK.
- T4 — TILLFÄLLIG NYTTJANDERÄTT/ARBETSOMRÅDE FÖR URGRÄVNING AV SVAG UNDERGRUND.

VERKSAMHETER/ÅTGÄRDER SOM UNDANTAS FRÅN FÖRBUD ENLIGT MILJÖBALKEN

UNDANTAGEN GÄLLER HELA PLANEN

FÖRBUDEN I 7:11 2 ST. MB GÄLLER EJ BYGGANDE AV ALLMÄN VÄG

FÖRBUDEN I 7:15 MB GÄLLER INTE BYGGANDE AV ALLMÄN VÄG

SKYLDIGHETEN ATT GÖRA ANMÄLAN FÖR SAMRÅD ENLIGT 12:6 MB GÄLLER INTE FÖR DE VERKSAMHETER OCH ÅTGÄRDER SOM BEHÖVS FÖR ATT BYGGA VÄGEN OCH SOM FASTSTÄLLS OCH INGÅR I VÄGOMRÅDE FÖR ALLMÄN VÄG ELLER OMRÅDE FÖR TILLFÄLLIG NYTTJANDERÄTT.

SKYDDSÅTGÄRDER OCH FÖRSIKTIGHETSMÅTT

- MARKERING ELLER AVGRÄNSNING AV SKYDDSÅTGÄRDER OCH FÖRSIKTIGHETSMÅTT
- Sk1 — ERBJUDANDE OM BULLERSKYDDSÅTGÄRDER UTANFÖR VÄGOMRÅDE I FORM AV LOKALT SKYDD FÖR EN UTEPLATS.
- Sk2 — ERBJUDANDE OM BULLERSKYDDSÅTGÄRDER UTANFÖR VÄGOMRÅDE I FORM AV FÖNSTERÅTGÄRDER.
- Sk3 — ERBJUDANDE OM BULLERSKYDDSÅTGÄRDER UTANFÖR VÄGOMRÅDE I FORM AV FÖNSTERÅTGÄRDER OCH LOKALT SKYDD FÖR EN UTEPLATS.
- Sk4 — ERBJUDANDE OM FÖRVÄRV.
- Sk5 — BULLERSKYDDSVALL
- Sk6 — YTA FÖR UPPSAMLING OCH RENING AV VÄGDAGVATTEN
- Sk7 — VÄGDIKEN TÄTAS FÖR SKYDD AV GRUNDVATTENFÖREKOMST

SAMTLIGA TRUMMOR I VATTENDRAG KONSTRUERAS SÅ ATT DE INTE UTGÖR VANDRINGSHINDER

KANTREMSA: SKOGSMARK: 2 METER
ÄNGS-/ÅKERMARK: 0,5 METER
TOMTMARK: 0 METER

ÖVRIGA BETECKNINGAR PÅ PLANKARTAN

- 0/100 +00.0 — NY VÄG, VÄGBANEKANTER MED LÄNGDMÄTNING OCH HÖJDSÄTTNING
- BIOTOPSKYDD
- STRANDSKYDD
- NYTT VILTSTÄNGSEL
- NYTT VÄGRÄCKE
- NYTT MITTRÄCKE
- TRAKTGRÄNS
- FASTIGHETSGRÄNS

KOORDINATSYSTEM
PLAN: SWEREF 99 16 30
HÖJD: RH 2000

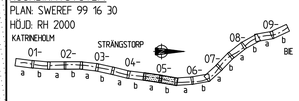

TYP AV PLAN	VÄGPLAN
GRANSKNINGSSTATUS / SYFTE	
HANDLINGSTYP	FASTSTÄLLELSEHANDLING
DATUM	2019-08-09
LEVERANS / ÄNDRINGS-PM	
OBJEKT	VÄG 56 DELEN KATRINEHOLM - BIE
DELOMRÅDE / BANDEL	1
ANLÄGGNINGSDEL	01 VÄG 56
OBJEKTNUMMER / KM	109422
KONSTRUKTIONSNUMMER	
BESTÄLLARE	TRAFIKVERKET
LEVERANTÖR	SWECO
SKAPAD AV	SERICM,SETORC, SEPRNY
UPPDRAGSNUMMER	2203072000
GODKÄND AV	SERUND
AVDELNING	JÖNKÖPING
RITNINGSTYP	PLANKARTA
TEKNIKOMRÅDE / INNEHÅLL	VÄGUTFORMNING OCH TRAFIK
BESKRIVNING	KM 27/960 - 28/560 KM 28/560 - 29/160
SKALA	1:1000
FORMAT	A1
FÖRVALTNINGSNUMMER	
RITNINGSNUMMER	1 01 T 02 05
BLAD	
NÄSTA BLAD	
BET	

Ritmall: S:\SE\Uddarbom\STORVIKGLEKY\Ofb\4220307220\03-3_Generella ordn\206_VP_AKM_BIE_TV-Väglan\V01\0205.dwg Skapad av: Torsteinsson, Per 2019-08-05 14:50

VMN11722VP, ankomst 2019-08-08, ver 7, jobb 92

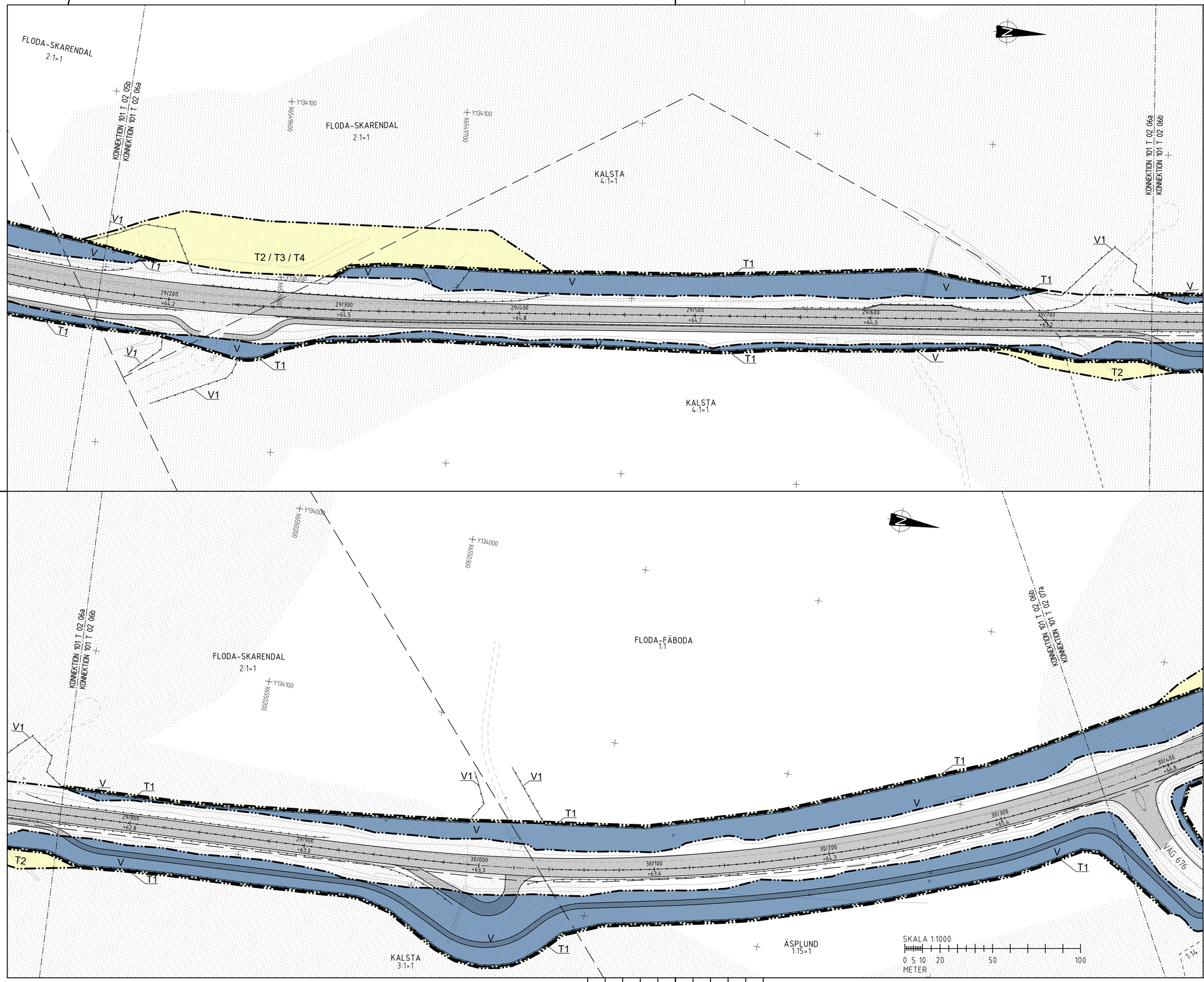

TECKENFÖRKLARING

MARKANSPRÅK

- GRÄNS FÖR VÄGOMRÅDE
- AVGRÄNSNING MELLAN OLIKA TYPER AV MARKANSPRÅK

V	NYTT VÄGOMRÅDE MED VÄGRÄTT
V1	NYTT VÄGOMRÅDE MED VÄGRÄTT FÖR VILTSTÄNGSEL/GRIND, GÄLLER 1 M PÅ VARDERA SIDA OM STÄNGSLET.
V2	NYTT VÄGOMRÅDE MED VÄGRÄTT INOM DETALJPLANELAGT OMRÅDE
T	TILLFÄLLIG NYTTJANDERÄTT. SAMTLIGA TILLFÄLLIGA NYTTJANDERÄTTER GÄLLER TILL GODKÄND SLUTBESKTNING OCH 6 MÅNADER FRAMÖVER.
T1	TILLFÄLLIG NYTTJANDERÄTT/ARBETSOMRÅDE FÖR UPPLAG AV AVBANAD VEGETATION OCH MONTAGE AV VILTSTÄNGSEL.
T2	TILLFÄLLIG NYTTJANDERÄTT/ARBETSOMRÅDE FÖR TILLFÄLLIG VÄG.
T3	TILLFÄLLIG NYTTJANDERÄTT/ARBETSOMRÅDE FÖR BYGGTRAFIK.
T4	TILLFÄLLIG NYTTJANDERÄTT/ARBETSOMRÅDE FÖR URGRÄVNING AV SVAG UNDERGRUND.

VERKSAMHETER/ÅTGÄRDER SOM UNDANTAS FRÅN FÖRBUD ENLIGT MILJÖBALKEN

UNDANTAGEN GÄLLER HELA PLANEN

FÖRBUDEN I 7:11 2 ST. MB GÄLLER EJ BYGGANDE AV ALLMÄN VÄG

FÖRBUDEN I 7:15 MB GÄLLER INTE BYGGANDE AV ALLMÄN VÄG

SKYLDIGHETEN ATT GÖRA ANMÄLAN FÖR SAMRÅD ENLIGT 12:6 MB GÄLLER INTE FÖR DE VERKSAMHETER OCH ÅTGÄRDER SOM BEHÖVS FÖR ATT BYGGA VÄGEN OCH SOM FASTSTÄLLS OCH INGÅR I VÄGOMRÅDE FÖR ALLMÄN VÄG ELLER OMRÅDE FÖR TILLFÄLLIG NYTTJANDERÄTT.

SKYDDSÅTGÄRDER OCH FÖRSIKTIGHETSMÄTT

- MARKERING ELLER AVGRÄNSNING AV SKYDDSÅTGÄRDER OCH FÖRSIKTIGHETSMÄTT

Sk1	ERBJUDANDE OM BULLERSKYDDSÅTGÄRDER UTANFÖR VÄGOMRÅDE I FORM AV LOKALT SKYDD FÖR EN UTEPLATS.
Sk2	ERBJUDANDE OM BULLERSKYDDSÅTGÄRDER UTANFÖR VÄGOMRÅDE I FORM AV FÖNSTERÅTGÄRDER.
Sk3	ERBJUDANDE OM BULLERSKYDDSÅTGÄRDER UTANFÖR VÄGOMRÅDE I FORM AV FÖNSTERÅTGÄRDER OCH LOKALT SKYDD FÖR EN UTEPLATS.
Sk4	ERBJUDANDE OM FÖRVÄRV.
Sk5	BULLERSKYDDSVALL
Sk6	YTA FÖR UPPSAMLING OCH RENING AV VÄGDAGVATTEN
Sk7	VÄGDIKEN TÄTAS FÖR SKYDD AV GRUNDVATTENFÖREKOMST

SAMTLIGA TRUMMOR I VATTENDRAG KONSTRUERAS SÅ ATT DE INTE UTGÖR VANDRINGSHINDER

KANTREMSA: SKOGSMARK: 2 METER
ÄNGS-/ÅKERMARK: 0,5 METER
TOMTMARK: 0 METER

ÖVRIGA BETECKNINGAR PÅ PLANKARTAN

- 07/100 +00.0 — NY VÄG, VÄGBANEKANTER MED LÄNGDMÄTNING OCH HÖJDSÄTTNING
- BIOTOPSKYDD
- STRANDSKYDD
- NYTT VILTSTÄNGSEL
- NYTT VÄGRÄCKE
- NYTT MITTRÄCKE
- TRAKTGRÄNS
- FASTIGHETSGRÄNS

KOORDINATSYSTEM
PLAN: SWEREF 99 16 30
HÖJD: RH 2000

TYP AV PLAN	VÄGPLAN
GRANSKNINGSSTATUS / SYFTE	
HANDLINGSTYP	FASTSTÄLLELSEHANDLING
DATUM	2019-08-09
LEVERANS / ÄNDRINGS-PM	
OBJEKT	VÄG 56 DELEN KATRINEHOLM - BIE
DELOMRÅDE / BANDEL	1
ANLÄGGNINGSDEL	01 VÄG 56
OBJEKTNUMMER / KM	109422
KONSTRUKTIONSNUMMER	
BESTÄLLARE	TRAFIKVERKET
LEVERANTÖR	SWECO
SKAPAD AV	SERICM,SETORC, SEPRNY
UPPDRAGSNUMMER	2203072000
GODKÄND AV	SERUND
AVDELNING	JÖNKÖPING
RITNINGSTYP	PLANKARTA
TEKNIKOMRÅDE / INNEHÅLL	VÄGUTFORMNING OCH TRAFIK
BESKRIVNING	KM 29/160 - 29/760 KM 29/760 - 30/360
SKALA	1:1000
FORMAT	A1
FÖRVALTNINGSNUMMER	
RITNINGSNUMMER	1 01 T 02 06
BLAD	
NÄSTA BLAD	
BET	

Ritning: S:\SE\Lucerna\STOR\VM60JEKT\2951\2203072000\3.Genomförande\200_HP_AVT_DEL1\Vägar\101T0206.dwg Skapad av: lursteinsson, Per 2019-08-05 14:52

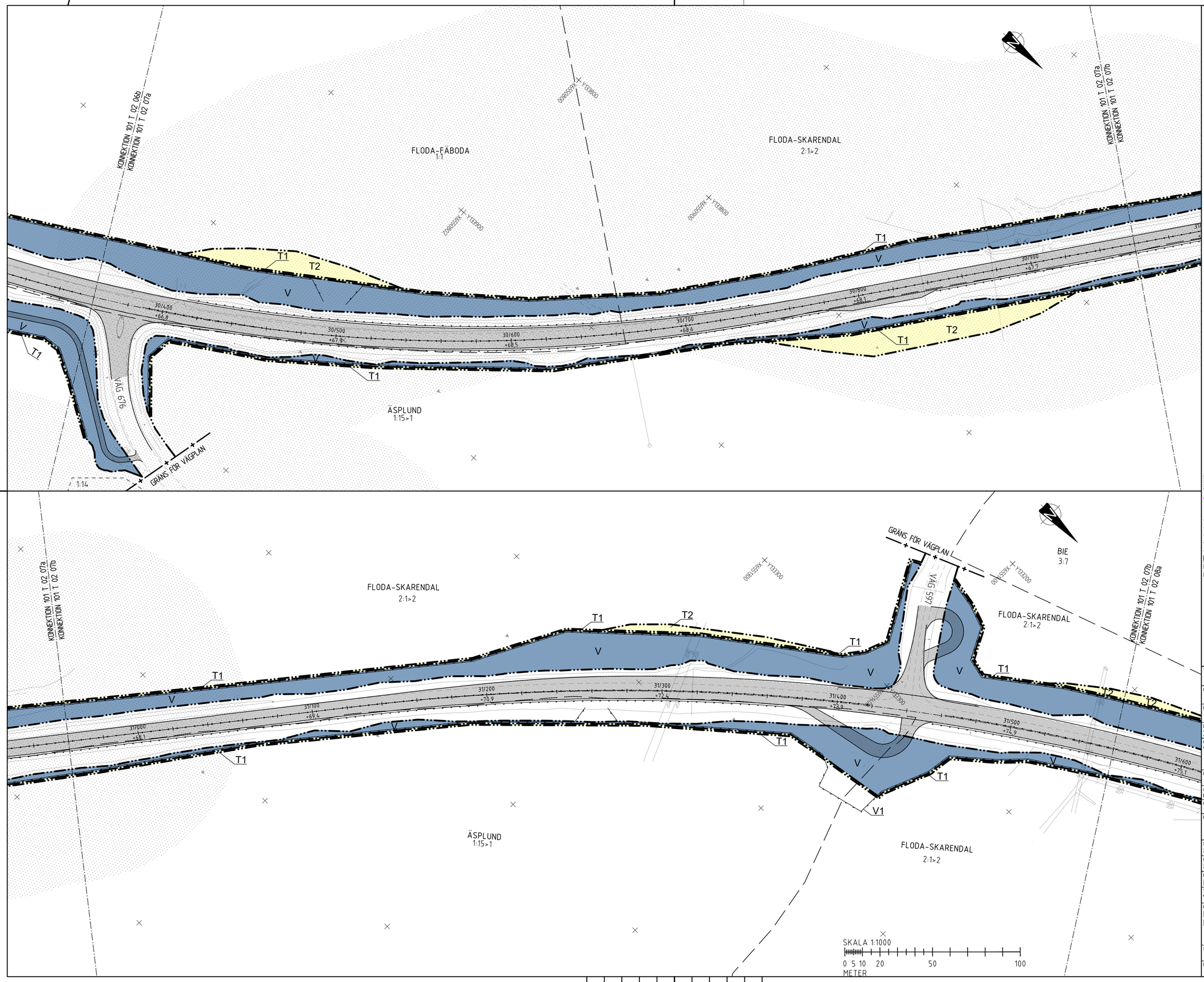

TECKENFÖRKLARING

MARKANSPRÅK

- GRÄNS FÖR VÄGOMRÅDE
- AVGRÄNSNING MELLAN OLIKA TYPER AV MARKANSPRÅK

V	NYTT VÄGOMRÅDE MED VÄGRÄTT
V1	NYTT VÄGOMRÅDE MED VÄGRÄTT FÖR VILTSTÄNGSEL/GRIND, GÄLLER 1 M PÅ VARDERA SIDA OM STÄNGSLET.
V2	NYTT VÄGOMRÅDE MED VÄGRÄTT INOM DETALJPLANELAGT OMRÅDE
T	TILLFÄLLIG NYTTJANDERÄTT. SAMTLIGA TILLFÄLLIGA NYTTJANDERÄTTER GÄLLER TILL GODKÄND SLUTBESIKTNING OCH 6 MÅNADER FRAMÖVER.
T1	TILLFÄLLIG NYTTJANDERÄTT/ARBETSOMRÅDE FÖR UPPLAG AV AVBANAD VEGETATION OCH MONTAGE AV VILTSTÄNGSEL.
T2	TILLFÄLLIG NYTTJANDERÄTT/ARBETSOMRÅDE FÖR TILLFÄLLIG VÄG.
T3	TILLFÄLLIG NYTTJANDERÄTT/ARBETSOMRÅDE FÖR BYGGTRAFIK.
T4	TILLFÄLLIG NYTTJANDERÄTT/ARBETSOMRÅDE FÖR URGRÄVNING AV SVAG UNDERGRUND.

VERKSAMHETER/ÅTGÄRDER SOM UNDANTAS FRÅN FÖRBUD ENLIGT MILJÖBALKEN

UNDANTAGEN GÄLLER HELA PLANEN

FÖRBUDEN I 7:11 2 ST. MB GÄLLER EJ BYGGANDE AV ALLMÄN VÄG

FÖRBUDEN I 7:15 MB GÄLLER INTE BYGGANDE AV ALLMÄN VÄG

SKYLDIGHETEN ATT GÖRA ANMÄLAN FÖR SAMRÅD ENLIGT 12:6 MB GÄLLER INTE FÖR DE VERKSAMHETER OCH ÅTGÄRDER SOM BEHÖVS FÖR ATT BYGGA VÄGEN OCH SOM FASTSTÄLLS OCH INGÅR I VÄGOMRÅDE FÖR ALLMÄN VÄG ELLER OMRÅDE FÖR TILLFÄLLIG NYTTJANDERÄTT.

SKYDDSÅTGÄRDER OCH FÖRSIKTIGHETSMÄTT

- MARKERING ELLER AVGRÄNSNING AV SKYDDSÅTGÄRDER OCH FÖRSIKTIGHETSMÄTT

Sk1	ERBJUDANDE OM BULLERSKYDDSÅTGÄRDER UTANFÖR VÄGOMRÅDE I FORM AV LOKALT SKYDD FÖR EN UTEPLATS.
Sk2	ERBJUDANDE OM BULLERSKYDDSÅTGÄRDER UTANFÖR VÄGOMRÅDE I FORM AV FÖNSTERÅTGÄRDER.
Sk3	ERBJUDANDE OM BULLERSKYDDSÅTGÄRDER UTANFÖR VÄGOMRÅDE I FORM AV FÖNSTERÅTGÄRDER OCH LOKALT SKYDD FÖR EN UTEPLATS.
Sk4	ERBJUDANDE OM FÖRVÄRV.
Sk5	BULLERSKYDDSVALL
Sk6	YTA FÖR UPPSAMLING OCH RENING AV VÄGDAGVATTEN
Sk7	VÄGDIKEN TÄTAS FÖR SKYDD AV GRUNDVATTENFÖREKOMST

SAMTLIGA TRUMMOR I VATTENDRAG KONSTRUERAS SÅ ATT DE INTE UTGÖR VANDRINGSHINDER

KANTREMSA: SKOGSMARK: 2 METER
ÄNGS-/ÅKERMARK: 0,5 METER
TOMTMARK: 0 METER

ÖVRIGA BETECKNINGAR PÅ PLANKARTAN

- 0/100 +00.0 — NY VÄG, VÄGBANEKANTER MED LÄNGDMÄTNING OCH HÖJDSÄTTNING
- BIOTOPSKYDD
- STRANDSKYDD
- NYTT VILTSTÄNGSEL
- NYTT VÄGRÄCKE
- NYTT MITTRÄCKE
- TRAKTGRÄNS
- FASTIGHETSGRÄNS

KOORDINATSYSTEM
PLAN: SWEREF 99 16 30
HÖJD: RH 2000

TYP AV PLAN
VÄGPLAN

GRANSKNINGSSTATUS / SYFTE

HANDLINGSTYP
FASTSTÄLLELSEHANDLING

DATUM
2019-08-09

LEVERANS / ÄNDRINGS-PM

OBJEKT
VÄG 56
DELEN KATRINEHOLM - BIE

DELOMRÅDE / BANDEL
1

ANLÄGGNINGSDEL
01 VÄG 56

OBJEKTNUMMER / KM
109422

KONSTRUKTIONSNUMMER

BESTÄLLARE
TRAFIKVERKET

LEVERANTÖR
SWECO

SKAPAD AV
SERICM,SETORC, SEPRNY

UPPDRAGSNUMMER
2203072000

GODKÄND AV
SERUND

AVDELNING
JÖNKÖPING

RITNINGSTYP
PLANKARTA

TEKNIKOMRÅDE / INNEHÅLL
VÄGUTFORMNING OCH TRAFIK

BESKRIVNING
KM 30/360 - 30/960
KM 30/960 - 31/560

SKALA
1:1000

FORMAT
A1

FÖRVALTNINGSNUMMER

RITNINGSNUMMER
1 01 T 02 07

BLAD

NÄSTA BLAD

BET

Ritning: S:\SE\Location\5101\PROJEKT\2265\3220372\0000\3_Gemensamt\ande\200_VP-AKT_SBE\1\Vägar\101\02\07\swg Skapat av: Tjernbrusson, Per 2019-08-05 14:55

VMN11722VP, ankomst 2019-08-08, ver 7, jobb 92

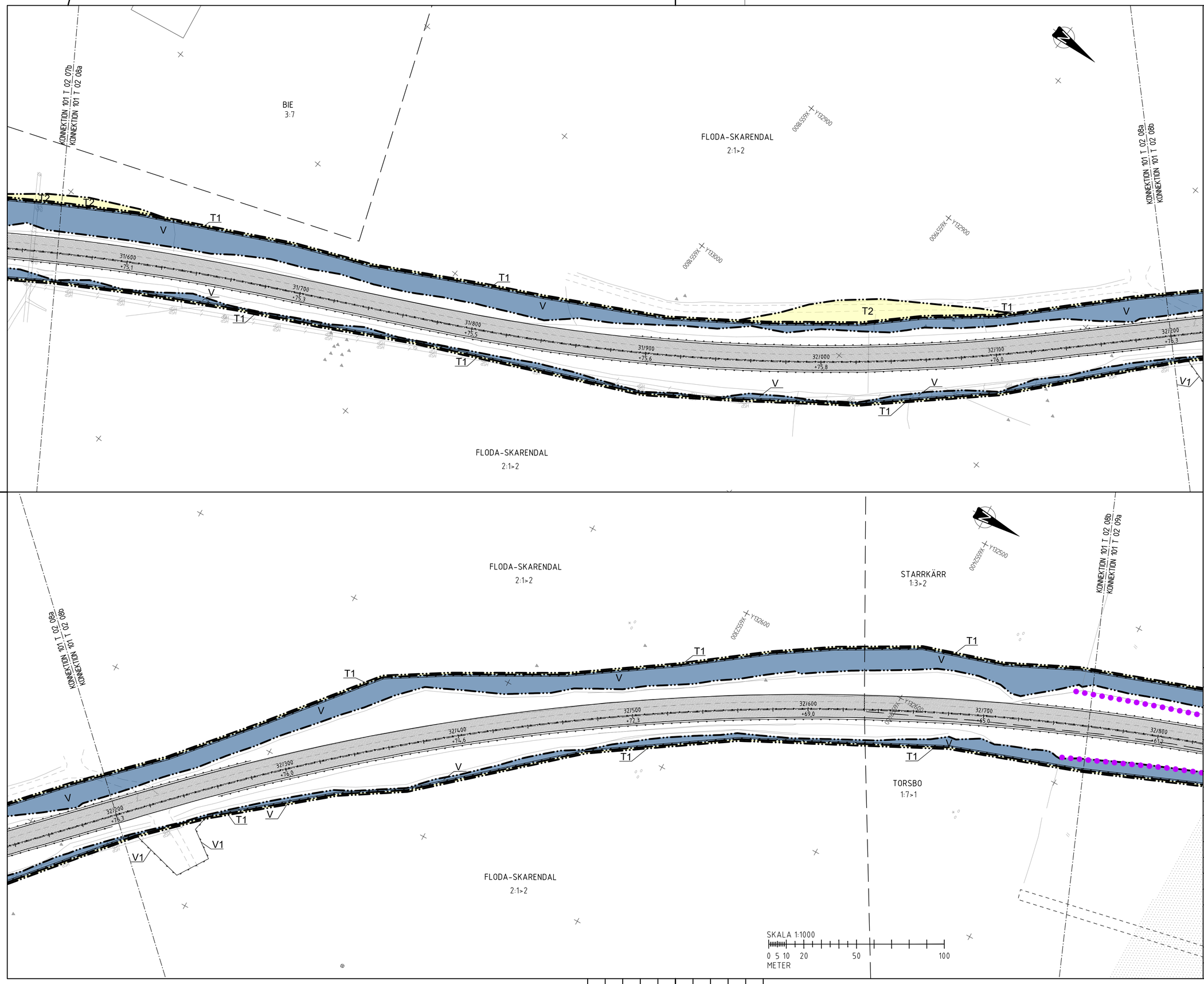

TECKENFÖRKLARING

MARKANSPRÅK

- GRÄNS FÖR VÄGOMRÅDE
- AVGRÄNSNING MELLAN OLIKA TYPER AV MARKANSPRÅK

V	NYTT VÄGOMRÅDE MED VÄGRÄTT
V1	NYTT VÄGOMRÅDE MED VÄGRÄTT FÖR VILTSTÄNGSEL/GRIND, GÄLLER 1 M PÅ VARDERA SIDA OM STÄNGSLET.
V2	NYTT VÄGOMRÅDE MED VÄGRÄTT INOM DETALJPLANELAGT OMRÅDE
T	TILLFÄLLIG NYTTJANDERÄTT. SAMTLIGA TILLFÄLLIGA NYTTJANDERÄTTER GÄLLER TILL GODKÄND SLUTBESIKTNING OCH 6 MÅNADER FRAMÖVER.
T1	TILLFÄLLIG NYTTJANDERÄTT/ARBETSOMRÅDE FÖR UPPLAG AV AVBANAD VEGETATION OCH MONTAGE AV VILTSTÄNGSEL.
T2	TILLFÄLLIG NYTTJANDERÄTT/ARBETSOMRÅDE FÖR TILLFÄLLIG VÄG.
T3	TILLFÄLLIG NYTTJANDERÄTT/ARBETSOMRÅDE FÖR BYGGTRAFIK.
T4	TILLFÄLLIG NYTTJANDERÄTT/ARBETSOMRÅDE FÖR URGRÄVNING AV SVAG UNDERGRUND.

VERKSAMHETER/ÅTGÄRDER SOM UNDANTAS FRÅN FÖRBUD ENLIGT MILJÖBALKEN

UNDANTAGEN GÄLLER HELA PLANEN

FÖRBUDEN I 7:11 2 ST. MB GÄLLER EJ BYGGANDE AV ALLMÄN VÄG

FÖRBUDEN I 7:15 MB GÄLLER INTE BYGGANDE AV ALLMÄN VÄG

SKYLDIGHETEN ATT GÖRA ANMÄLAN FÖR SAMRÅD ENLIGT 12:6 MB GÄLLER INTE FÖR DE VERKSAMHETER OCH ÅTGÄRDER SOM BEHÖVS FÖR ATT BYGGA VÄGEN OCH SOM FASTSTÄLLS OCH INGÅR I VÄGOMRÅDE FÖR ALLMÄN VÄG ELLER OMRÅDE FÖR TILLFÄLLIG NYTTJANDERÄTT.

SKYDDSÅTGÄRDER OCH FÖRSIKTIGHETSMÅTT

	MARKERING ELLER AVGRÄNSNING AV SKYDDSÅTGÄRDER OCH FÖRSIKTIGHETSMÅTT
Sk1	ERBJUDANDE OM BULLERSKYDDSÅTGÄRDER UTANFÖR VÄGOMRÅDE I FORM AV LOKALT SKYDD FÖR EN UTEPLATS.
Sk2	ERBJUDANDE OM BULLERSKYDDSÅTGÄRDER UTANFÖR VÄGOMRÅDE I FORM AV FÖNSTERÅTGÄRDER.
Sk3	ERBJUDANDE OM BULLERSKYDDSÅTGÄRDER UTANFÖR VÄGOMRÅDE I FORM AV FÖNSTERÅTGÄRDER OCH LOKALT SKYDD FÖR EN UTEPLATS.
Sk4	ERBJUDANDE OM FÖRVÄRV.
Sk5	BULLERSKYDDSVALL
Sk6	YTA FÖR UPPSAMLING OCH RENING AV VÄGDAGVATTEN
Sk7	VÄGDIKEN TÄTAS FÖR SKYDD AV GRUNDVATTENFÖREKOMST

SAMTLIGA TRUMMOR I VATTENDRAG KONSTRUERAS SÅ ATT DE INTE UTGÖR VANDRINGSHINDER

KANTREMSA: SKOGSMARK: 2 METER
ÄNGS-/ÅKERMARK: 0,5 METER
TOMTMARK: 0 METER

ÖVRIGA BETECKNINGAR PÅ PLANKARTAN

07/100 +00.0	NY VÄG, VÄGBANEKANTER MED LÄNGDMÄTNING OCH HÖJDSÄTTNING
	BIOTOPSKYDD
	STRANDSKYDD
	NYTT VILTSTÄNGSEL
	NYTT VÄGRÄCKE
	NYTT MITTRÄCKE
	TRAKTGRÄNS
	FASTIGHETSGRÄNS

KOORDINATSYSTEM
PLAN: SWEREF 99 16 30
HÖJD: RH 2000

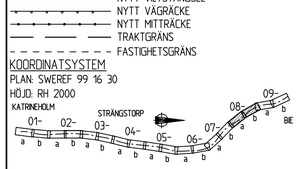

TYP AV PLAN	VÄGPLAN		
GRANSKNINGSSTATUS / SYFTE			
HANDLINGSTYP	FASTSTÄLLELSEHANDLING		
DATUM 2019-08-09		LEVERANS / ÄNDRINGS-PM	
OBJEKT	VÄG 56 DELEN KATRINEHOLM - BIE		
DELOMRÅDE / BANDEL	1		
ANLÄGGNINGSDEL	01 VÄG 56		
OBJEKTNUMMER / KM	109422	KONSTRUKTIONSNUMMER	
BESTÄLLARE	TRAFIKVERKET	LEVERANTÖR	SWECO
SKAPAD AV	SERICM,SETORC, SEPRNY	UPPDRAGSNUMMER	2203072000
GODKÄND AV	SERUND	AVDELNING	JÖNKÖPING
RITNINGSTYP	PLANKARTA		
TEKNIKOMRÅDE / INNEHÅLL	VÄGUTFORMNING OCH TRAFIK		
BESKRIVNING	KM 31/560 - 32/200 KM 32/200 - 32/760		
SKALA 1:1000	FORMAT A1	FÖRVALTNINGSNUMMER	
RITNINGSNUMMER 1 01 T 02 08		BLAD	NÄSTA BLAD / BET

Ritning: S:\SE\Location\S1001\P80JEX1\2265\2203072\0000\1_Ledningar and\000_VP_AXT_SE\1 Ritningar\101\02\08.dwg Skapat av: Tanderson, Per 2019-08-05 14:57

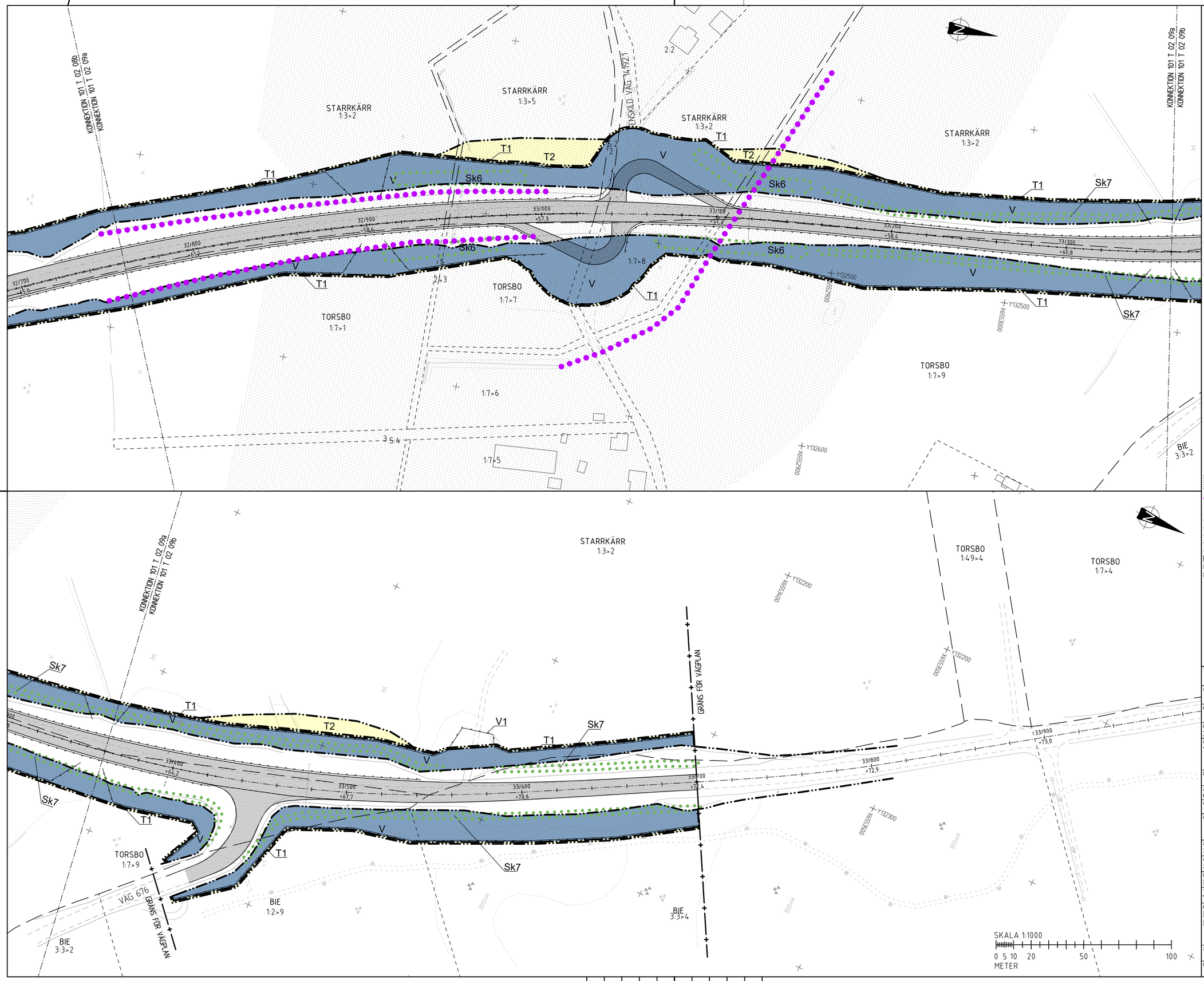

SKALA 1:1000

0 5 10 20 50 100

METER

TECKENFÖRKLARING

MARKANSPRÅK

- GRÄNS FÖR VÄGOMRÅDE
- AVGRÄNSNING MELLAN OLIKA TYPER AV MARKANSPRÅK
- V — NYTT VÄGOMRÅDE MED VÄGRÄTT
- V1 — NYTT VÄGOMRÅDE MED VÄGRÄTT FÖR VILTSTÄNGSEL/GRIND, GÄLLER 1 M PÅ VARDERA SIDA OM STÄNGSLET.
- V2 — NYTT VÄGOMRÅDE MED VÄGRÄTT INOM DETALJPLANELAGT OMRÅDE
- T — TILLFÄLLIG NYTTJANDERÄTT. SAMTLIGA TILLFÄLLIGA NYTTJANDERÄTTER GÄLLER TILL GODKÄND SLUTBESKTNING OCH 6 MÅNADER FRAMÖVER.
- T1 — TILLFÄLLIG NYTTJANDERÄTT/ARBETSOMRÅDE FÖR UPPLAG AV AVBANAD VEGETATION OCH MONTAGE AV VILTSTÄNGSEL.
- T2 — TILLFÄLLIG NYTTJANDERÄTT/ARBETSOMRÅDE FÖR TILLFÄLLIG VÄG.
- T3 — TILLFÄLLIG NYTTJANDERÄTT/ARBETSOMRÅDE FÖR BYGGTRAFIK.
- T4 — TILLFÄLLIG NYTTJANDERÄTT/ARBETSOMRÅDE FÖR URGRÄVNING AV SVAG UNDERGRUND.

VERKSAMHETER/ÅTGÄRDER SOM UNDANTAS FRÅN FÖRBUD ENLIGT MILJÖBALKEN

UNDANTAGEN GÄLLER HELA PLANEN

FÖRBUDEN I 7:11 2 ST. MB GÄLLER EJ BYGGANDE AV ALLMÄN VÄG

FÖRBUDEN I 7:15 MB GÄLLER INTE BYGGANDE AV ALLMÄN VÄG

SKYLDIGHETEN ATT GÖRA ANMÄLAN FÖR SAMRÅD ENLIGT 12:6 MB GÄLLER INTE FÖR DE VERKSAMHETER OCH ÅTGÄRDER SOM BEHÖVS FÖR ATT BYGGA VÄGEN OCH SOM FASTSTÄLLS OCH INGÅR I VÄGOMRÅDE FÖR ALLMÄN VÄG ELLER OMRÅDE FÖR TILLFÄLLIG NYTTJANDERÄTT.

SKYDDSÅTGÄRDER OCH FÖRSIKTIGHETSMÄTT

- MARKERING ELLER AVGRÄNSNING AV SKYDDSÅTGÄRDER OCH FÖRSIKTIGHETSMÄTT
- Sk1 — ERBJUDANDE OM BULLERSKYDDSÅTGÄRDER UTANFÖR VÄGOMRÅDE I FORM AV LOKALT SKYDD FÖR EN UTEPLATS.
- Sk2 — ERBJUDANDE OM BULLERSKYDDSÅTGÄRDER UTANFÖR VÄGOMRÅDE I FORM AV FÖNSTERÅTGÄRDER.
- Sk3 — ERBJUDANDE OM BULLERSKYDDSÅTGÄRDER UTANFÖR VÄGOMRÅDE I FORM AV FÖNSTERÅTGÄRDER OCH LOKALT SKYDD FÖR EN UTEPLATS.
- Sk4 — ERBJUDANDE OM FÖRVÄRV.
- Sk5 — BULLERSKYDDSVALL
- Sk6 — YTA FÖR UPPSAMLING OCH RENING AV VÄGDAGVATTEN
- Sk7 — VÄGDIKEN TÄTAS FÖR SKYDD AV GRUNDVATTENFÖREKOMST

SAMTLIGA TRUMMOR I VATTENDRAG KONSTRUERAS SÅ ATT DE INTE UTGÖR VANDRINGSHINDER

KANTREMSA: SKOGSMARK: 2 METER
ÄNGS-/ÅKERMARK: 0,5 METER
TOMTMARK: 0 METER

ÖVRIGA BETECKNINGAR PÅ PLANKARTAN

- 0/100 +00.0 — NY VÄG, VÄGBANEKANTER MED LÄNGDMÄTNING OCH HÖJDSÄTTNING
- BIOTOPSKYDD
- STRANDSKYDD
- NYTT VILTSTÄNGSEL
- NYTT VÄGRÄCKE
- NYTT MITTRÄCKE
- TRAKTGRÄNS
- FASTIGHETSGRÄNS

KOORDINATSYSTEM

PLAN: SWEREF 99 16 30
HÖJD: RH 2000

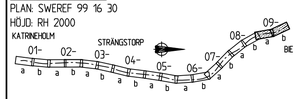

TYP AV PLAN	VÄGPLAN
GRANSKNINGSSTATUS / SYFTE	
HANDLINGSTYP	FASTSTÄLLELSEHANDLING
DATUM	2019-08-09
LEVERANS / ÄNDRINGS-PM	
OBJEKT	VÄG 56 DELEN KATRINEHOLM - BIE
DELOMRÅDE / BANDEL	1
ANLÄGGNINGSDEL	01 VÄG 56
OBJEKTNUMMER / KM	109422
KONSTRUKTIONSNUMMER	
BESTÄLLARE	TRAFIKVERKET
LEVERANTÖR	SWECO
SKAPAD AV	SERICM,SETORC, SEPRNY
UPPDRAGSNUMMER	2203072000
GODKÄND AV	SERUND
AVDELNING	JÖNKÖPING
RITNINGSTYP	PLANKARTA
TEKNIKOMRÅDE / INNEHÅLL	VÄGUTFORMNING OCH TRAFIK
BESKRIVNING	KM 32/760 - 33/360 KM 33/360 - 33/700
SKALA	1:1000
FORMAT	A1
FÖRVALTNINGSNUMMER	
RITNINGSNUMMER	1 01 T 02 09
BLAD	
NÄSTA BLAD	
BET	

Ritning: S:\SE\Uddarom\STORVIRKE\KTV\DBS\2203072\000\3.Genomförande\206_VP_KAT_BIE\T\Väglan\VM11722VP.dwg Skapad av: hanssson, Per 2019-08-05 14:59

VMN11722VP, ankomst 2019-08-08, ver 7, jobb 92