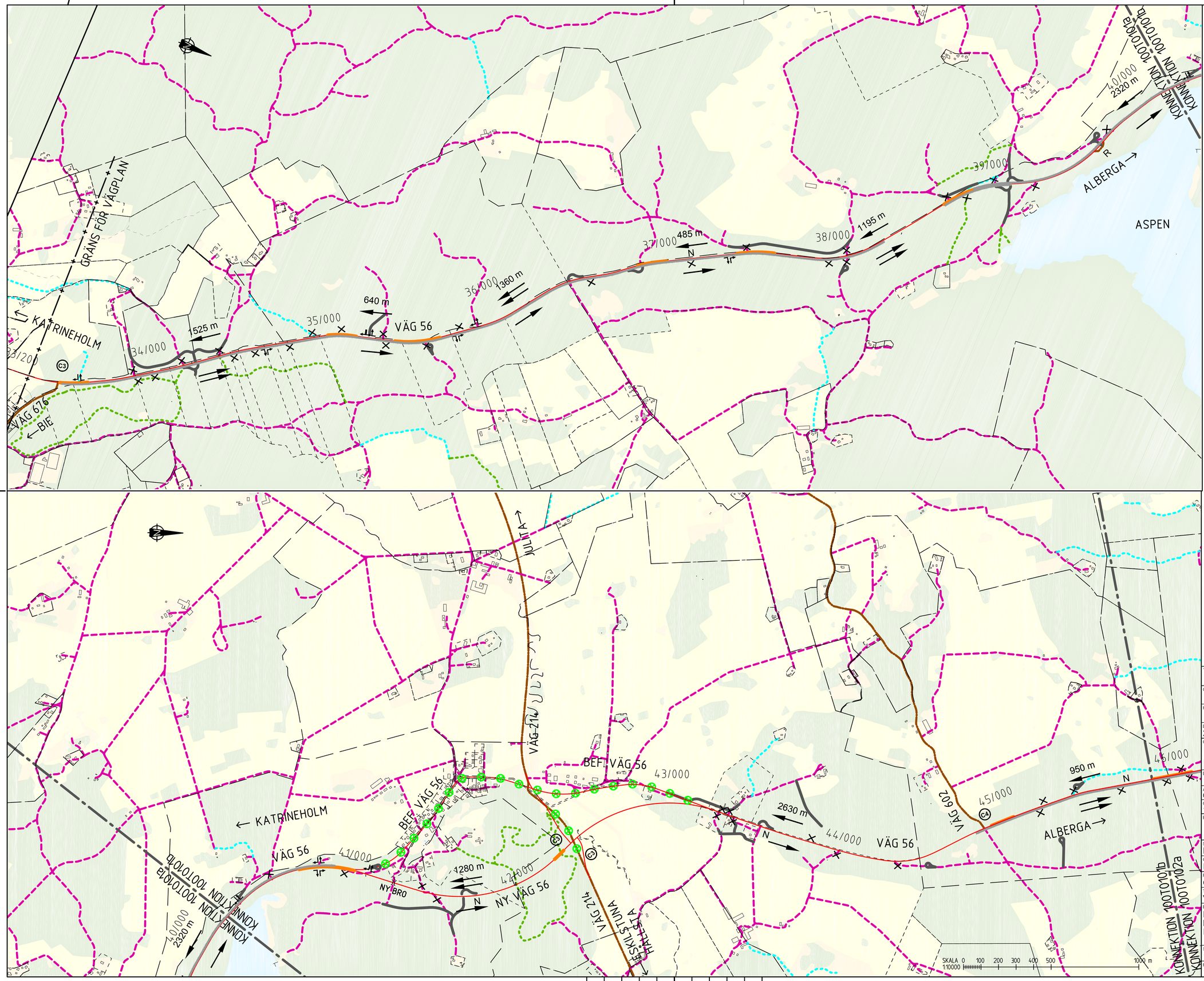

FÖRKLARINGAR - NYTT FÖRSLAG

- C3 C4 — FÖRESLAGEN 3-/4-VÄGSKORSNING MED VÄNSTERSVÄNGFÄLT
- KÖRFÄLTSINDELNING
- FÖRESLAGEN MEDLÖPANDE IN-/UTFART
- FÖRESLAGEN STÄNGD ANSLUTNING
- FÖRESLAGEN ÖGLA/VÄNDPLAN
- N — FÖRESLAGEN NÖDFICKA
- R — FÖRESLAGEN RASTPLATS
- VÄG SOM UTGÅR UR ALLMÄNT UNDERHÅLL
- BREDDNING VÄG 56
- ÖVERGÅNGSSTRÄCKA
- KORRIDOR FÖRBIFART ÄS
- FÖRESLAGEN NY LOKALVÄG/SKOGSBILVÄG

FÖRKLARINGAR - BEFINTLIGHETER

- BARR- & BLANDSKOG
- ÖPPEN MARK
- ÅKERMARK
- SJÖAR & VATTENDRAG
- FASTIGHETSGRÄNS
- TRAKTGRÄNS
- KOMMUNGRÄNS
- 36/000 — LÄNGDMÄTNING FÖR VÄG 56
- BEFINTLIG ALLMÄN VÄG
- BEFINTLIG ENSKILD VÄG
- BEFINTLIG TRAKTORVÄG
- BEFINTLIG GÅNGSTIG

ANMÄRKNINGAR

PLANSYSTEM: SWEREF 99 16 30
HÖJDSYSTEM: RH 2000

TYP AV PLAN: VÄGPLAN

GRANSKNINGSSTATUS / SYFTE:

HANDLINGSTYP: FASTSTÄLLELSEHANDLING

DATUM: 2018-10-03

LEVERANS / ÄNDRINGS-PM:

OBJEKT: RV 56 BIE-ALBERGA (ST SUNDBY)

DELOMRÅDE / BANDEL: 1

ANLÄGGNINGSDEL: 00 GEMENSAMT

OBJEKTNUMMER / KM: 146 338

KONSTRUKTIONSNUMMER:

BESTÄLLARE: TRAFIKVERKET

LEVERANTÖR: SWECO

SKAPAD AV: P. TORSTENSSON

UPPDRAGSNUMMER: 2203072000

GODKÄND AV: I.RUNDBLADH

AVDELNING:

RITNINGSTYP: ÖVERSIKTSPLAN

TEKNIKOMRÅDE / INNEHÅLL: VÄGUTFORMNING OCH TRAFIK

BESKRIVNING: FÖRESLAGNA ÅTGÄRDER VÄGNÄT KM 33/280 - 46/000 INKLUSIVE NY VÄG FÖRBI ÄS

SKALA: 1:10000

FORMAT: A1

FÖRVALTNINGSNUMMER:

RITNINGSNUMMER: 1 00 T 01 01

BLAD:

NÄSTA BLAD:

BET:

Ritning: N:\246\2203072\0000\3.Genomförande\300_VP_BIE_ALBY\1-Vägut\1001010.dwg Skapat av: Torstensson Per 2018-07-02 08:57

XREF: MODELL\X0007F4 2018-11-03 11:38
MODELL\X0009D2 2018-11-03 11:37
MODELL\X0009D2 2018-11-03 11:37
MODELL\X0007D2 2018-11-03 11:27
MODELL\X0009D3 2018-11-03 11:52
MODELL\X0009D3 2018-11-03 11:52

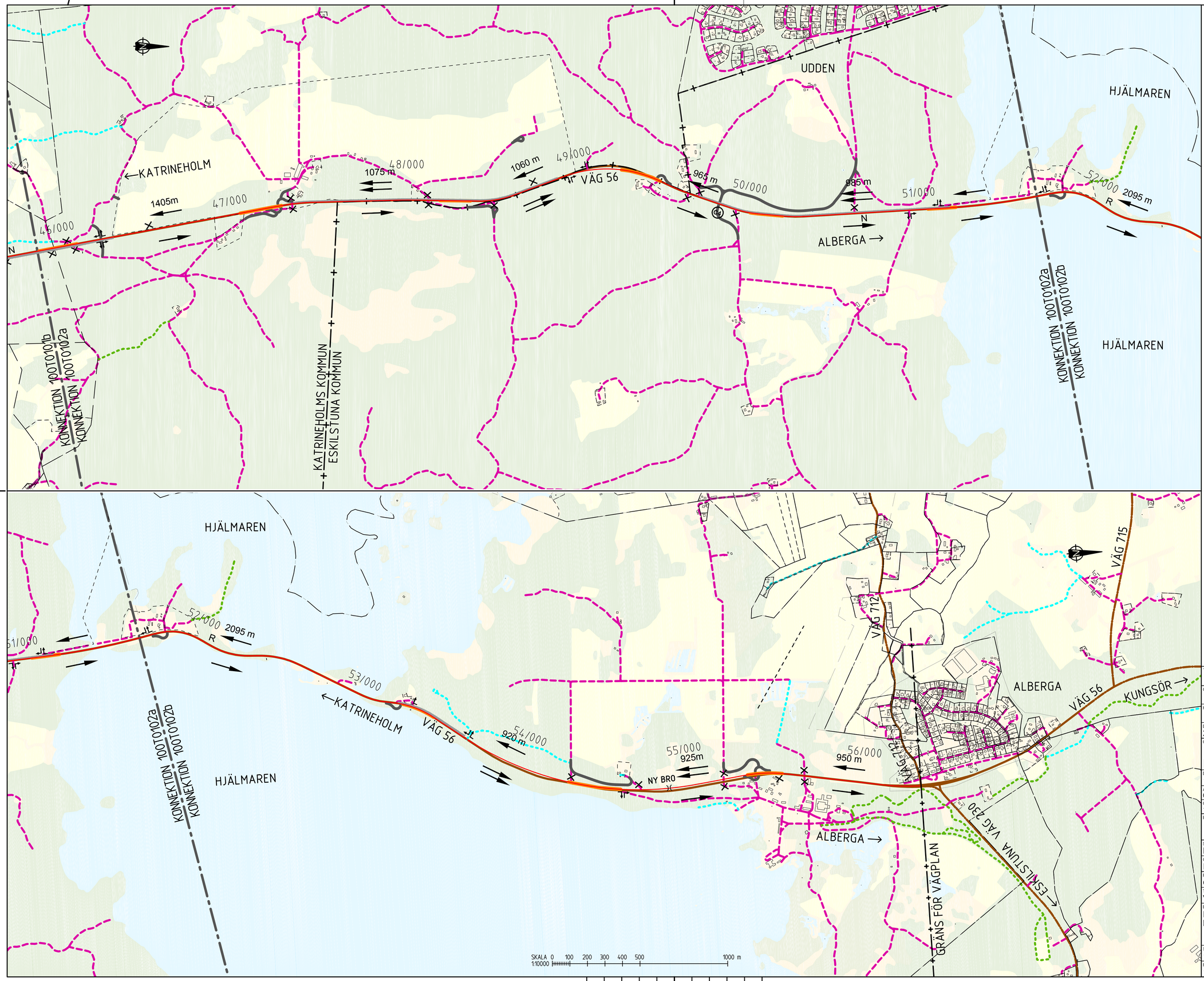

FÖRKLARINGAR - NYTT FÖRSLAG

- C3 C4 — FÖRESLAGEN 3-/4-VÄGSKORSNING MED VÄNSTERSVÄNGFÄLT
- KÖRFÄLTSINDELNING
- FÖRESLAGEN MEDLÖPANDE IN-/UTFART
- FÖRESLAGEN STÄNGD ANSLUTNING
- FÖRESLAGEN ÖGLA/VÄNDPLAN
- N — FÖRESLAGEN NÖDFICKA
- R — FÖRESLAGEN RASTPLATS
- VÄG SOM UTGÅR UR ALLMÄNT UNDERHÅLL
- BREDDNING VÄG 56
- ÖVERGÅNGSSTRÄCKA
- KORRIDOR FÖRBIFART ÅS
- FÖRESLAGEN NY LOKALVÄG/SKOGSBILVÄG

FÖRKLARINGAR - BEFINTLIGHETER

- BARR- & BLANDSKOG
- ÖPPEN MARK
- ÅKERMARK
- SJÖAR & VATTENDRAG
- FASTIGHETSGRÄNS
- TRAKTGRÄNS
- KOMMUNGRÄNS
- 36/000 — LÄNGDMÄTNING FÖR VÄG 56
- BEFINTLIG ALLMÄN VÄG
- BEFINTLIG ENSKILD VÄG
- BEFINTLIG TRAKTORVÄG
- BEFINTLIG GÅNGSTIG

ANMÄRKNINGAR

PLANSYSTEM: SWEREF 99 16 30
HÖJDSYSTEM: RH 2000

TYP AV PLAN	VÄGPLAN
GRANSKNINGSSTATUS / SYFTE	
HANDLINGSTYP	FASTSTÄLLELSEHANDLING
DATUM	2018-10-03
LEVERANS / ÄNDRINGS-PM	
OBJEKT	RV 56 BIE-ALBERGA (ST SUNDBY)
DELOMRÅDE / BANDEL	1
ANLÄGGNINGSDEL	00 GEMENSAMT
OBJEKTNUMMER / KM	146 338
KONSTRUKTIONSNUMMER	
BESTÄLLARE	TRAFIKVERKET
LEVERANTÖR	SWECO
SKAPAD AV	P. TORSTENSSON
UPPDRAGSNUMMER	2203072000
GODKÄND AV	I.RUNDBLADH
AVDELNING	
RITNINGSTYP	ÖVERSIKTSPLAN
TEKNIKOMRÅDE / INNEHÅLL	VÄGUTFORMNING OCH TRAFIK
BESKRIVNING	FÖRESLAGNA ÅTGÄRDER VÄGNÄT KM 46/000 - 56/321
SKALA	1:10000
FORMAT	A1
FÖRVALTNINGSNUMMER	
RITNINGSNUMMER	1 00 T 01 02
BLAD	
NÄSTA BLAD	
BET	

Ritning: N:\246\2203072\00\0.3_Gemensamma\dwg\300_VP_BIE_ALBY\1-Ritbart\100T0102.dwg Skapat av: Torstensson Per 2018-07-02 08:58

XREF: MODELL\X0007F4 2018-11-01 11:38
MODELL\X0007F5 2018-11-01 11:39
MODELL\X0009D2 2018-11-01 11:07
MODELL\X0007D2 2018-11-01 11:07
MODELL\X0007D3 2018-11-01 11:52
MODELL\X0009D3 2018-11-01 11:52
MODELL\X0007D1 2018-11-01 11:52

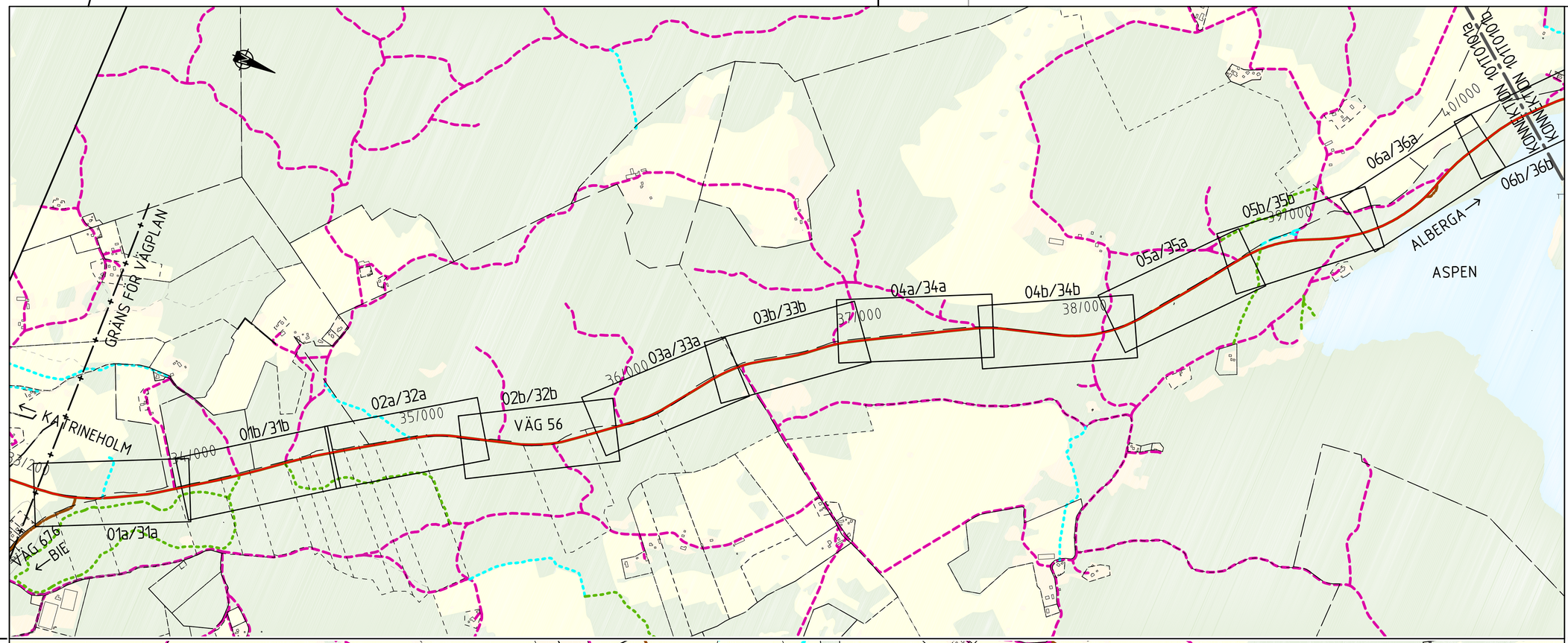

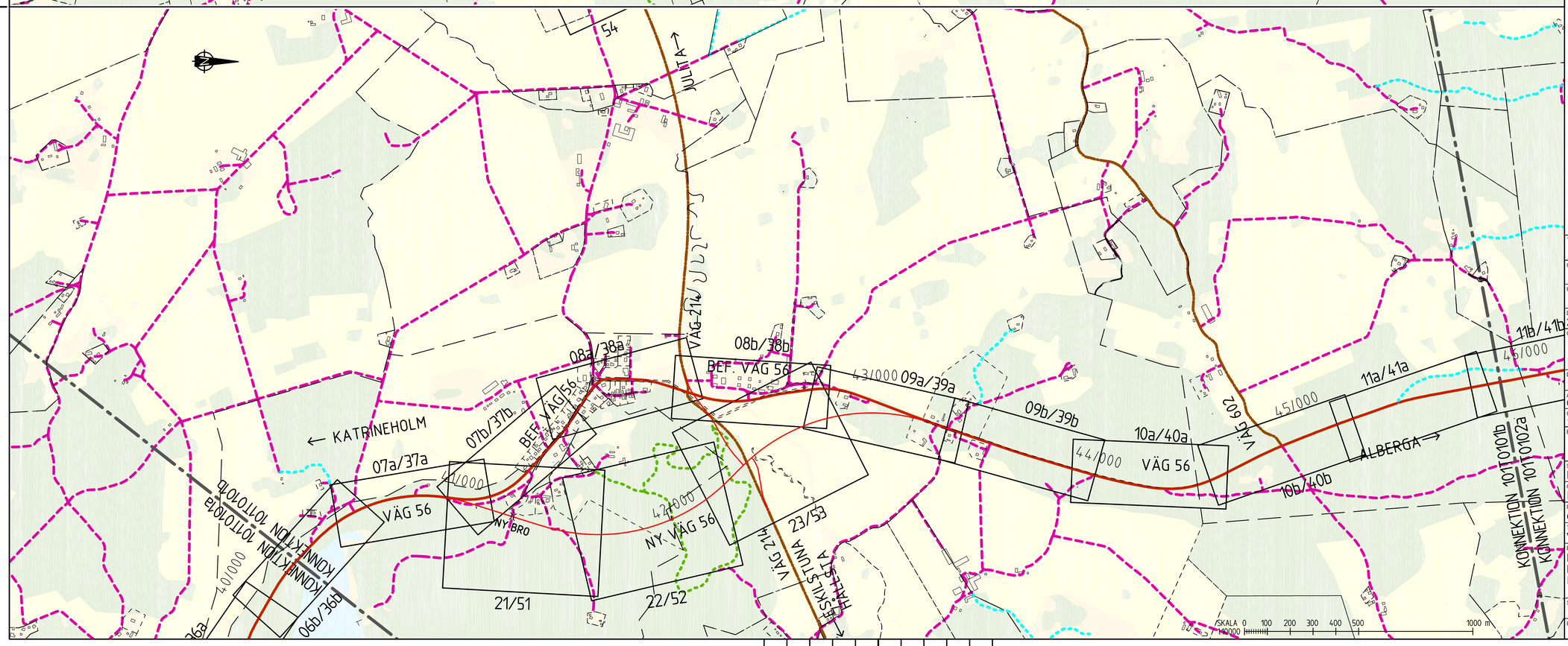

FÖRKLARINGAR

- BARR- & BLANDSKOG
- ÖPPEN MARK
- ÅKERMARK
- INDUSTRIOMRÅDE
- HÖG BEBYGGELSE
- LÅG BEBYGGELSE
- SJÖAR & VATTENDRAG
- FASTIGHETSGRÄNS
- TRAKTGRÄNS
- BEFINTLIG KOMMUNGRÄNS
- 36/000 LÄNGDMÄTNING FÖR VÄG 56

ANMÄRKNINGAR

PLANSYSTEM: SWEREF 99 16 30
HÖJDSYSTEM: RH 2000

TYP AV PLAN	VÄGPLAN
GRANSKNINGSSTATUS / SYFTE	
HANDLINGSTYP	FASTSTÄLLELSEHANDLING
DATUM	2018-10-03
LEVERANS / ÄNDRINGS-PM	
OBJEKT	RV 56 BIE-ALBERGA (ST SUNDBY)
DELOMRÅDE / BANDEL	1
ANLÄGGNINGSDEL	01 VÄG 56
OBJEKTNUMMER / KM	146 338
KONSTRUKTIONSNUMMER	
BESTÄLLARE	TRAFIKVERKET
LEVERANTÖR	SWECO
SKAPAD AV	P.TORSTENSSON
UPPDRAGSNUMMER	2203072000
GODKÄND AV	I.RUNDBLADH
AVDELNING	
RITNINGSTYP	ÖVERSIKTSPLAN
TEKNIKOMRÅDE / INNEHÅLL	VÄGUTFORMNING OCH TRAFIK
BESKRIVNING	BLADINDELNING KM 33/280 - 46/000 INKLUSIVE NY VÄG FÖRBI ÄS
SKALA	1:10000
FORMAT	A1
FÖRVALTNINGSNUMMER	
RITNINGSNUMMER	1 01 T 01 01
BLAD	
NÄSTA BLAD	
BET	

Ritning: M:\2365\2203072\2000\3.Genomförande\30Ü_VP_BIE_ALBY\Vägar\101T01xx.dwg Skapat av: Torstensson Per 2018-07-02 09:02

XREF	MODEL\X0007704	2018-04-03 11:38
	MODEL\X0007705	2018-04-03 11:38
	MODEL\X0007709	2018-04-03 11:40
	MODEL\X0007710	2018-04-03 11:40
	MODEL\X0000702	2018-04-03 11:07
	MODEL\X0000701	2018-04-03 11:07
	MODEL\X0000951	2018-04-03 11:52
	MODEL\X0000952	2018-04-03 11:52
	MODEL\X0000953	2018-04-03 12:30

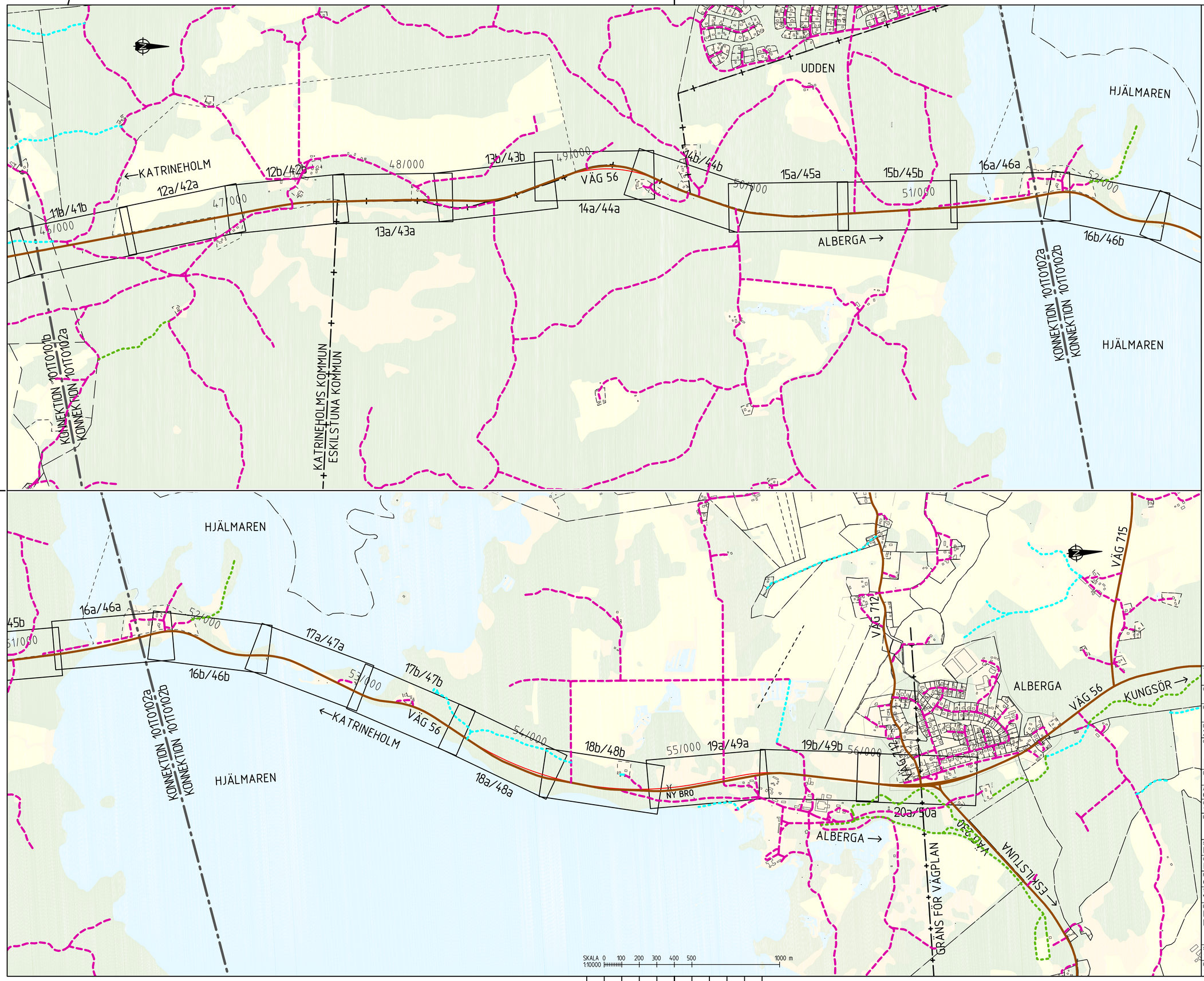

FÖRKLARINGAR

- BARR- & BLANDSKOG
- ÖPPEN MARK
- ÅKERMARK
- INDUSTRIOMRÅDE
- HÖG BEBYGGELSE
- LÅG BEBYGGELSE
- SJÖAR & VATTENDRAG
- FASTIGHETSGRÄNS
- TRAKTGRÄNS
- BEFINTLIG KOMMUNGRÄNS
- 36/000 LÄNGDMÄTNING FÖR VÄG 56

ANMÄRKNINGAR

PLANSYSTEM: SWEREF 99 16 30
HÖJDSYSTEM: RH 2000

TYP AV PLAN: VÄGPLAN

GRANSKNINGSSTATUS / SYFTE:

HANDLINGSTYP: FASTSTÄLLELSEHANDLING

DATUM: 2018-10-03

LEVERANS / ÄNDRINGS-PM:

OBJEKT: RV 56 BIE-ALBERGA (ST SUNDBY)

DELOMRÅDE / BANDEL: 1

ANLÄGGNINGSDEL: 01 VÄG 56

OBJEKTNUMMER / KM: 146 338

KONSTRUKTIONSNUMMER:

BESTÄLLARE: TRAFIKVERKET

LEVERANTÖR: SWECO

SKAPAD AV: P.TORSTENSSON

UPPDRAGSNUMMER: 2203072000

GODKÄND AV: I.RUNDBLADH

AVDELNING:

RITNINGSTYP: ÖVERSIKTSPLAN

TEKNIKOMRÅDE / INNEHÅLL: VÄGUTFORMNING OCH TRAFIK

BESKRIVNING: BLADINDELNING KM 46/000 - 56/321

SKALA: 1:10000

FORMAT: A1

FÖRVALTNINGSNUMMER:

RITNINGSNUMMER: 1 01 T 01 02

BLAD:

NÄSTA BLAD:

BET:

Ritning: M:\2365\2203072\2000\3.Genererande\30\L-P_BIE_ALB\TVM\Bilt 101T0102.dwg Skapad av: Torstensson Per 2018-01-02 09:03

VMN3521VP, ankomst 2018-11-19, ver 4, jobb 52