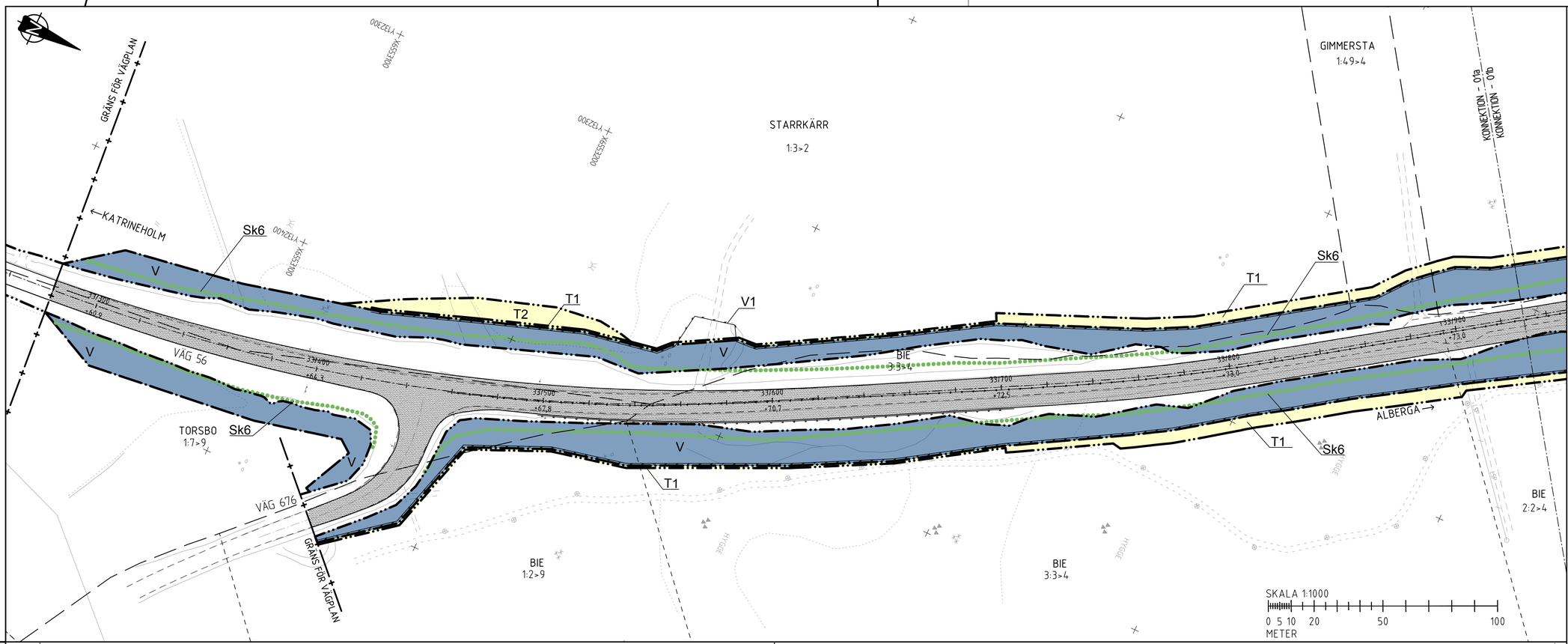

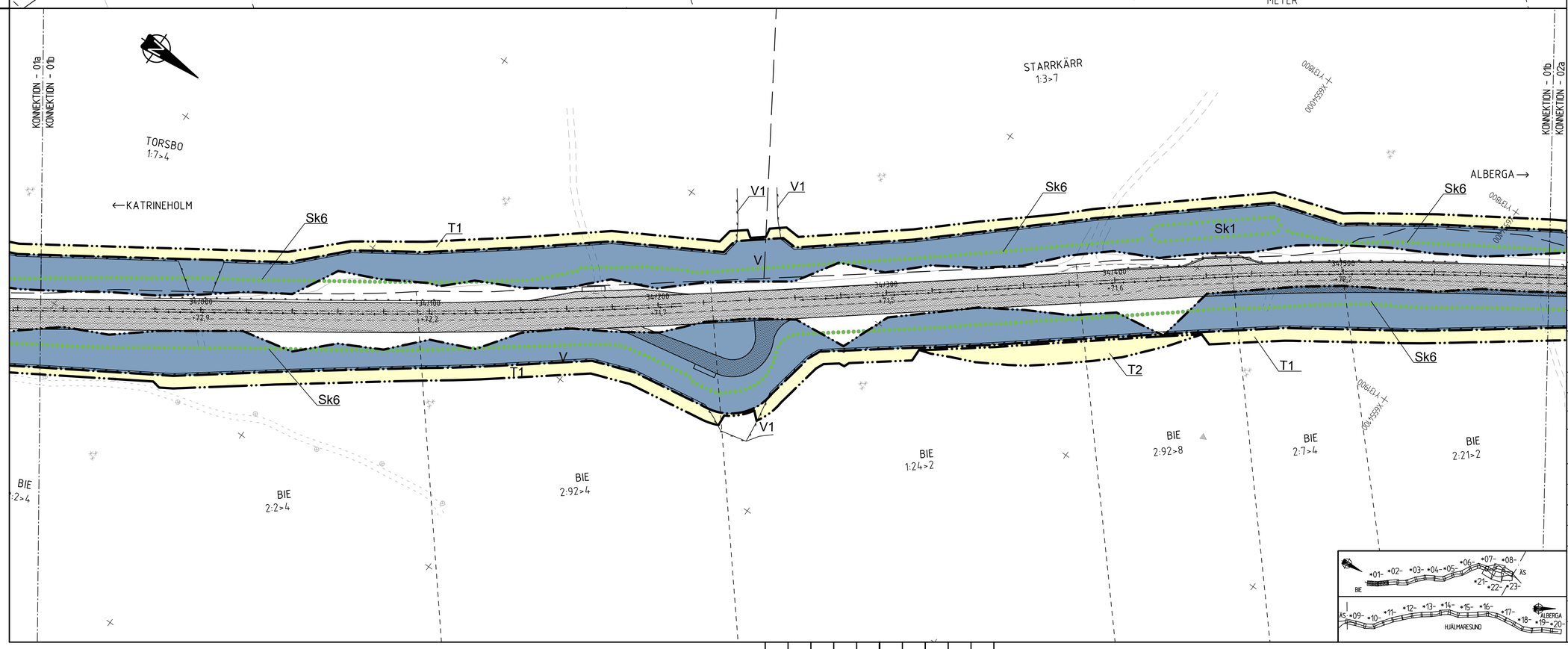

TECKENFÖRKLARING

MARKANSPRÅK

- GRÄNS FÖR VÄGOMRÅDE
- AVGRÄNSNING MELLAN OLIKA TYPER AV MARKANSPRÅK
- V — NYTT VÄGOMRÅDE MED VÄGRÄTT
- V1 — NYTT VÄGOMRÅDE MED VÄGRÄTT FÖR VILTSTÄNGSEL/GRIND, GÄLLER 1 M PÅ VARDERA SIDA OM STÄNGSLET
- Vi — NYTT VÄGOMRÅDE MED INSKRÄNKT VÄGRÄTT
- Vi1 — VÄGOMRÅDE MED INSKRÄNKT VÄGRÄTT FÖR FRAMFÖRANDE AV FORDON
- Vi2 — VÄGOMRÅDE MED INSKRÄNKT VÄGRÄTT FÖR UTLOPPSDIKE-/LEDNING
- T — TILLFÄLLIG NYTTJANDERÄTT SAMTLIGA TILLFÄLLIGA NYTTJANDERÄTTER, GÄLLER TILL GODKÄND SLUTBESIKTNING OCH 12 MÅNADER FRAMÖVER
- T1 — TILLFÄLLIG NYTTJANDERÄTT/ARBETSOMRÅDE FÖR UPPLAG AV JORDMASSOR OCH MONTAGE AV VILTSTÄNGSEL
- T2 — TILLFÄLLIG NYTTJANDERÄTT/ARBETSOMRÅDE FÖR TILLFÄLLIG VÄG
- T3 — TILLFÄLLIG NYTTJANDERÄTT/ARBETSOMRÅDE FÖR BYGGTRAFIK/ARBETSMASKINER
- T4 — TILLFÄLLIG NYTTJANDERÄTT/ARBETSOMRÅDE FÖR OMGRÄVNING AV BEFINTLIGA DIKEN
- T5 — TILLFÄLLIG NYTTJANDERÄTT/ARBETSOMRÅDE FÖR URGRÄVNING AV SVAG UNDERGRUND

VERKSAMHETER/ÅTGÄRDER SOM UNDANTAS FRÅN FÖRBUD ENLIGT MILJÖBALKEN

UNDANTAGEN GÄLLER HELA PLANEN

FÖRBUDEN I 7:11 2 ST. MB GÄLLER EJ BYGGANDE AV ALLMÄN VÄG

FÖRBUDEN I 7:15 MB GÄLLER INTE BYGGANDE AV ALLMÄN VÄG

SKYLDIGHETEN ATT GÖRA ANMÄLAN FÖR SAMRÅD ENLIGT 12.6 MB GÄLLER INTE FÖR DE VERKSAMHETER OCH ÅTGÄRDER SOM BEHÖVS FÖR ATT BYGGA VÄGEN OCH SOM FASTSTÄLLS OCH INGÅR I VÄGOMRÅDE FÖR ALLMÄN VÄG ELLER OMRÅDE FÖR TILLFÄLLIG NYTTJANDERÄTT

SKYDDSÅTGÄRDER OCH FÖRSIKTIGHETSMÅTT

- MARKERING ELLER AVGRÄNSNING AV SKYDDSÅTGÄRDER OCH FÖRSIKTIGHETSMÅTT
- Sk1 — YTA FÖR UPPSAMLING OCH RENING AV VÄGDAGVATTEN
- Sk2 — ERBJUDANDE OM BULLERSKYDDSÅTGÄRDER UTANFÖR VÄGOMRÅDE I FORM AV LOKALT SKYDD FÖR EN UTEPLATS
- Sk3 — ERBJUDANDE OM BULLERSKYDDSÅTGÄRDER UTANFÖR VÄGOMRÅDE I FORM AV FÖNSTERÅTGÄRDER
- Sk4 — ERBJUDANDE OM BULLERSKYDDSÅTGÄRDER UTANFÖR VÄGOMRÅDE I FORM AV FÖNSTERÅTGÄRDER OCH LOKALT SKYDD FÖR EN UTEPLATS
- Sk5 — ERBJUDANDE AV FÖRVÄRV
- Sk6 — SKYDD AV VATTENFÖREKOMSTER GENOM AVLEDNING AV VÄGDAGVATTEN

SAMTLIGA TRUMMOR I VATTENDRAG KONSTRUERAS SÅ ATT DE INTE UTGÖR VANDRINGSHINDER

KANTREMSA

SKOGSMARK: 2 METER. ÄNG-/ÅKERMARK 0,5 METER.
TOMTMARK: 0 METER

ÖVRIGA BETECKNINGAR PÅ PLANKARTAN

- 0/100 +00.0 — NY VÄG, VÄGBANEKANTER MED LÄNGDMÄTNING OCH HÖJDSÄTTNING
- INDRAGNING AV VÄG FRÅN ALLMÄNT
- UNDERHÅLL
- BIOTOPSKYDD
- STRANDSKYDD
- NYTT VILTSTÄNGSEL
- NYTT VÄGRÄCKE
- NYTT MITTRÄCKE
- KOMMUNGRÄNS
- TRAKTGRÄNS
- FASTIGHETSGRÄNS

KOORDINATSYSTEM
PLAN: SWEREF 99 16 30
HÖJD: RH 2000

TYP AV PLAN
VÄGPLAN

GRANSKNINGSSTATUS / SYFTE

HANDLINGSTYP
FASTSTÄLLELSEHANDLING

DATUM 2018-10-03	LEVERANS / ÄNDRINGS-PM
OBJEKT RV 56 BIE-ALBERGA (ST SUNDBY)	
DELOMRÅDE / BANDEL 1	
ANLÄGGNINGSDEL 01 VÄG 56	
OBJEKTNUMMER / KM 146 338	KONSTRUKTIONSNUMMER
BESTÄLLARE TRAFIKVERKET	LEVERANTÖR SWECO
SKAPAD AV R.MALM	UPPDRAGSNUMMER 2203072000
GODKÄND AV I.RUNDBLADH	AVDELNING
RITNINGSTYP PLANKARTA	
TEKNIKOMRÅDE / INNEHÅLL VÄGUTFORMNING OCH TRAFIK	
BESKRIVNING 33/280-33/930 33/930-34/590	
SKALA 1:1000	FORMAT A1 — FÖRVALTNINGSNUMMER
RITNINGSNUMMER 1 01 T 02 01	BLAD — NÄSTA BLAD — BET

Ritning: H:\V86\C220307\C000\3.Genererade under 3XX\T_BIE_ALB\T\Ritfiler\V01\02\dwg Skapad av: Torbjörnsson Per 2018-07-02 09:05

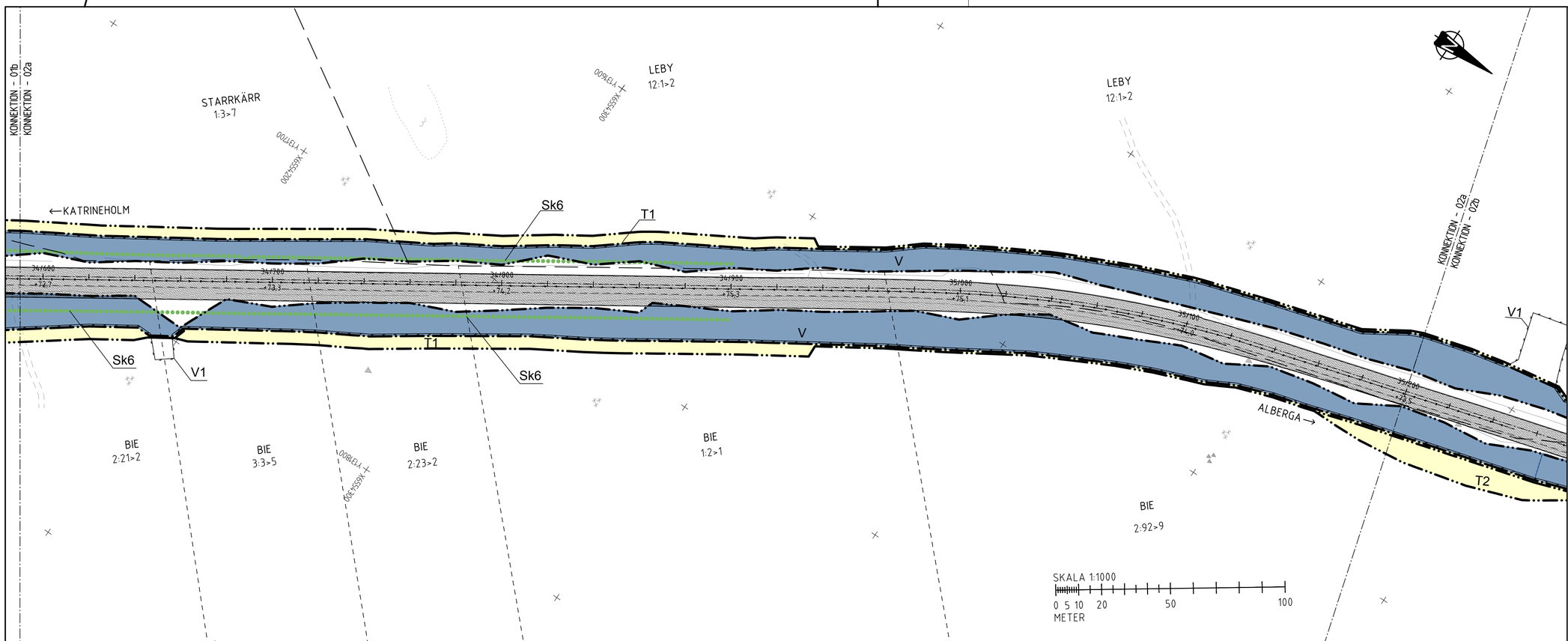

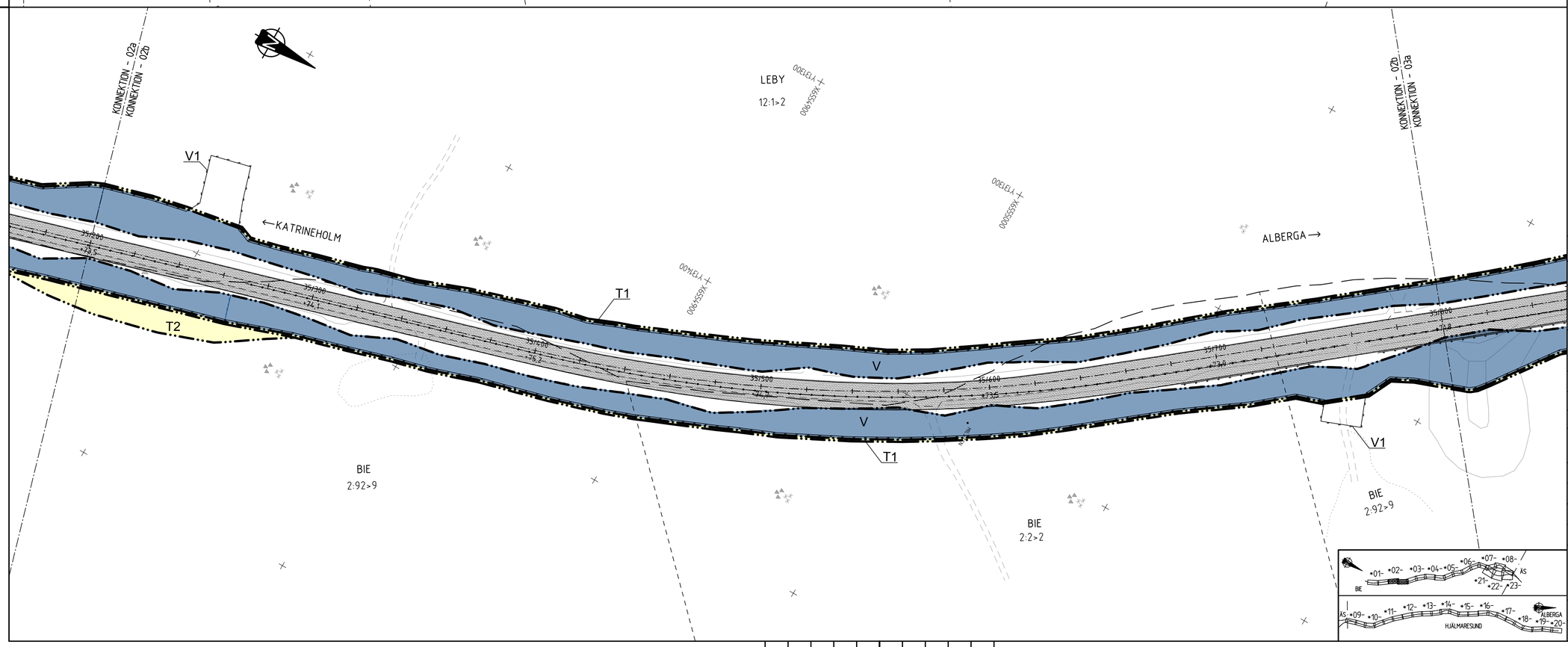

TECKENFÖRKLARING

MARKANSPRÅK

- GRÄNS FÖR VÄGOMRÅDE
- AVGRÄNSNING MELLAN OLIKA TYPER AV MARKANSPRÅK
- V — NYTT VÄGOMRÅDE MED VÄGRÄTT
- V1 — NYTT VÄGOMRÅDE MED VÄGRÄTT FÖR VILTSTÄNGSEL/GRIND, GÄLLER 1 M PÅ VARDERA SIDA OM STÄNGSLET
- Vi — NYTT VÄGOMRÅDE MED INSKRÄNKT VÄGRÄTT
- Vi1 — VÄGOMRÅDE MED INSKRÄNKT VÄGRÄTT FÖR FRAMFÖRANDE AV FORDON
- Vi2 — VÄGOMRÅDE MED INSKRÄNKT VÄGRÄTT FÖR UTLOPPSDIKE-/LEDNING
- T — TILLFÄLLIG NYTTJANDERÄTT
  SAMTLIGA TILLFÄLLIGA NYTTJANDERÄTTER GÄLLER TILL GODKÄND SLUTBESIKTNING OCH 12 MÅNADER FRAMÖVER
- T1 — TILLFÄLLIG NYTTJANDERÄTT/ARBETSOMRÅDE FÖR UPPLAG AV JORDMASSOR OCH MONTAGE AV VILTSTÄNGSEL
- T2 — TILLFÄLLIG NYTTJANDERÄTT/ARBETSOMRÅDE FÖR TILLFÄLLIG VÄG
- T3 — TILLFÄLLIG NYTTJANDERÄTT/ARBETSOMRÅDE FÖR BYGGTRAFIK/ARBETSMASKINER
- T4 — TILLFÄLLIG NYTTJANDERÄTT/ARBETSOMRÅDE FÖR OMGRÄVNING AV BEFINTLIGA DIKEN
- T5 — TILLFÄLLIG NYTTJANDERÄTT/ARBETSOMRÅDE FÖR URGRÄVNING AV SVAG UNDERGRUND

VERKSAMHETER/ÅTGÄRDER SOM UNDANTAS FRÅN FÖRBUD ENLIGT MILJÖBALKEN

UNDANTAGEN GÄLLER HELA PLANEN

FÖRBUDEN I 7:11 2 ST. MB GÄLLER EJ BYGGANDE AV ALLMÄN VÄG

FÖRBUDEN I 7:15 MB GÄLLER INTE BYGGANDE AV ALLMÄN VÄG

SKYLDIGHETEN ATT GÖRA ANMÄLAN FÖR SAMRÅD ENLIGT 12:6 MB GÄLLER INTE FÖR DE VERKSAMHETER OCH ÅTGÄRDER SOM BEHÖVS FÖR ATT BYGGA VÄGEN OCH SOM FASTSTÄLLS OCH INGÅR I VÄGOMRÅDE FÖR ALLMÄN VÄG ELLER OMRÅDE FÖR TILLFÄLLIG NYTTJANDERÄTT

SKYDDSÅTGÄRDER OCH FÖRSIKTIGHETSMÅTT

- MARKERING ELLER AVGRÄNSNING AV SKYDDSÅTGÄRDER OCH FÖRSIKTIGHETSMÅTT
- Sk1 — YTA FÖR UPPSAMLING OCH RENING AV VÄGDAGVATTEN
- Sk2 — ERBJUDANDE OM BULLERSKYDDSÅTGÄRDER UTANFÖR VÄGOMRÅDE I FORM AV LOKALT SKYDD FÖR EN UTEPLATS
- Sk3 — ERBJUDANDE OM BULLERSKYDDSÅTGÄRDER UTANFÖR VÄGOMRÅDE I FORM AV FÖNSTERÅTGÄRDER
- Sk4 — ERBJUDANDE OM BULLERSKYDDSÅTGÄRDER UTANFÖR VÄGOMRÅDE I FORM AV FÖNSTERÅTGÄRDER OCH LOKALT SKYDD FÖR EN UTEPLATS
- Sk5 — ERBJUDANDE AV FÖRVÄRV
- Sk6 — SKYDD AV VATTENFÖREKOMSTER GENOM AVLEDNING AV VÄGDAGVATTEN

SAMTLIGA TRUMMOR I VATTENDRAG KONSTRUERAS SÅ ATT DE INTE UTGÖR VANDRINGSHINDER

KANTREMSA

SKOGSMARK: 2 METER ÄNG-/ÅKERMARK 0,5 METER.
TOMTMARK: 0 METER

ÖVRIGA BETECKNINGAR PÅ PLANKARTAN

- 07100 / +00.0 — NY VÄG, VÄGBANEKANTER MED LÄNGDMÄTNING OCH HÖJDSÄTTNING
- INDRAGNING AV VÄG FRÅN ALLMÄNT
- UNDERHÅLL
- BIOTOPSKYDD
- STRANDSKYDD
- NYTT VILTSTÄNGSEL
- NYTT VÄGRÄCKE
- NYTT MITTRÄCKE
- KOMMUNGRÄNS
- TRAKTGRÄNS
- FASTIGHETSGRÄNS

KOORDINATSYSTEM

PLAN: SWEREF 99 16 30
HÖJD: RH 2000

TYP AV PLAN	VÄGPLAN
GRANSKNINGSSTATUS / SYFTE	
HANDLINGSTYP	FASTSTÄLLELSEHANDLING
DATUM	2018-10-03
LEVERANS / ÄNDRINGS-PM	
OBJEKT	RV 56 BIE-ALBERGA (ST SUNDBY)
DELOMRÅDE / BANDEL	1
ANLÄGGNINGSDEL	01 VÄG 56
OBJEKTNUMMER / KM	146 338
KONSTRUKTIONSNUMMER	
BESTÄLLARE	TRAFIKVERKET
LEVERANTÖR	SWECO
SKAPAD AV	R.MALM
UPPDRAGSNUMMER	2203072000
GODKÄND AV	I.RUNDBLADH
AVDELNING	
RITNINGSTYP	PLANKARTA
TEKNIKOMRÅDE / INNEHÅLL	VÄGUTFORMNING OCH TRAFIK
BESKRIVNING	34/590-35/200 35/200-35/800
SKALA	1:1000
FORMAT	A1
FÖRVALTNINGSNUMMER	
RITNINGSNUMMER	1 01 T 02 02
BLAD	
NÄSTA BLAD	
BET	

Ritning: N:\2265\2203072\000\3_Geoinformande\300_VP_GIE_ALB\1_SKISER\R101\02\02.dwg Skapad av: Tarkhanoson Per 2018-07-02 09:07

VMN3521VP, ankomst 2018-11-19, ver 4, jobb 57

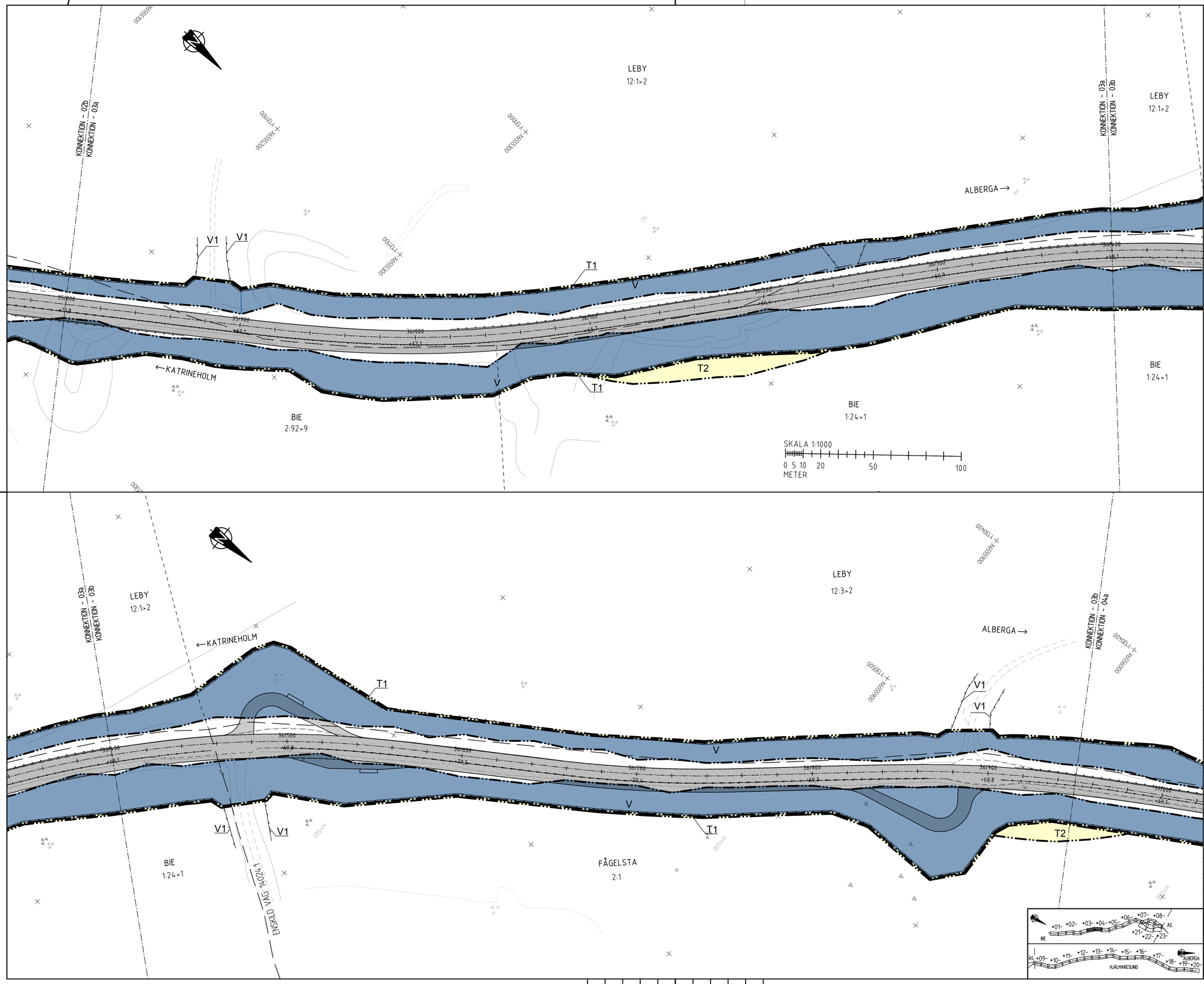

TECKENFÖRKLARING

MARKANSPRÅK

- GRÄNS FÖR VÄGOMRÅDE
- AVGRÄNSNING MELLAN OLIKA TYPER AV MARKANSPRÅK

V	NYTT VÄGOMRÅDE MED VÄGRÄTT
V1	NYTT VÄGOMRÅDE MED VÄGRÄTT FÖR VILTSTÄNGSEL/GRIND, GÄLLER 1 M PÅ VARDERA SIDA OM STÄNGSLET
Vi	NYTT VÄGOMRÅDE MED INSKRÄNKT VÄGRÄTT
Vi1	VÄGOMRÅDE MED INSKRÄNKT VÄGRÄTT FÖR FRAMFÖRANDE AV FORDON
Vi2	VÄGOMRÅDE MED INSKRÄNKT VÄGRÄTT FÖR UTLOPPSDIKE-/LEDNING
T	TILLFÄLLIG NYTTJANDERÄTT SAMTLIGA TILLFÄLLIGA NYTTJANDERÄTTER GÄLLER TILL GODKÄND SLUTBESIKTNING OCH 12 MÅNADER FRAMÖVER
T1	TILLFÄLLIG NYTTJANDERÄTT/ARBETSOMRÅDE FÖR UPPLAG AV JORDMASSOR OCH MONTAGE AV VILTSTÄNGSEL
T2	TILLFÄLLIG NYTTJANDERÄTT/ARBETSOMRÅDE FÖR TILLFÄLLIG VÄG
T3	TILLFÄLLIG NYTTJANDERÄTT/ARBETSOMRÅDE FÖR BYGGTRAFIK/ARBETSMASKINER
T4	TILLFÄLLIG NYTTJANDERÄTT/ARBETSOMRÅDE FÖR OMGRÄVNING AV BEFINTLIGA DIKEN
T5	TILLFÄLLIG NYTTJANDERÄTT/ARBETSOMRÅDE FÖR URGRÄVNING AV SVAG UNDERGRUND

VERKSAMHETER/ÅTGÄRDER SOM UNDANTAS FRÅN FÖRBUD ENLIGT MILJÖBALKEN

UNDANTAGEN GÄLLER HELA PLANEN

FÖRBUDEN I 7:11 2 ST. MB GÄLLER EJ BYGGANDE AV ALLMÄN VÄG

FÖRBUDEN I 7:15 MB GÄLLER INTE BYGGANDE AV ALLMÄN VÄG

SKYLDIGHETEN ATT GÖRA ANMÄLAN FÖR SAMRÅD ENLIGT 12:6 MB GÄLLER INTE FÖR DE VERKSAMHETER OCH ÅTGÄRDER SOM BEHÖVS FÖR ATT BYGGA VÄGEN OCH SOM FASTSTÄLLS OCH INGÅR I VÄGOMRÅDE FÖR ALLMÄN VÄG ELLER OMRÅDE FÖR TILLFÄLLIG NYTTJANDERÄTT

SKYDDSÅTGÄRDER OCH FÖRSIKTIGHETSMÅTT

- MARKERING ELLER AVGRÄNSNING AV SKYDDSÅTGÄRDER OCH FÖRSIKTIGHETSMÅTT

Sk1	YTA FÖR UPPSAMLING OCH RENING AV VÄGDAGVATTEN
Sk2	ERBJUDANDE OM BULLERSKYDDSÅTGÄRDER UTANFÖR VÄGOMRÅDE I FORM AV LOKALT SKYDD FÖR EN UTEPLATS
Sk3	ERBJUDANDE OM BULLERSKYDDSÅTGÄRDER UTANFÖR VÄGOMRÅDE I FORM AV FÖNSTERÅTGÄRDER
Sk4	ERBJUDANDE OM BULLERSKYDDSÅTGÄRDER UTANFÖR VÄGOMRÅDE I FORM AV FÖNSTERÅTGÄRDER OCH LOKALT SKYDD FÖR EN UTEPLATS
Sk5	ERBJUDANDE AV FÖRVÄRV
Sk6	SKYDD AV VATTENFÖREKOMSTER GENOM AVLEDNING AV VÄGDAGVATTEN

SAMTLIGA TRUMMOR I VATTENDRAG KONSTRUERAS SÅ ATT DE INTE UTGÖR VANDRINGSHINDER

KANTREMSA

SKOGSMARK: 2 METER ÄNG-/ÅKERMARK 0,5 METER.
TOMTMARK: 0 METER

ÖVRIGA BETECKNINGAR PÅ PLANKARTAN

- 07.100 / +00.0 — NY VÄG, VÄGBANEKANTER MED LÄNGDMÄTNING OCH HÖJDSÄTTNING
- INDRAGNING AV VÄG FRÅN ALLMÄNT
- UNDERHÅLL
- BIOTOPSKYDD
- STRANDSKYDD
- NYTT VILTSTÄNGSEL
- NYTT VÄGRÄCKE
- NYTT MITTRÄCKE
- KOMMUNGRÄNS
- TRAKTGRÄNS
- FASTIGHETSGRÄNS

KOORDINATSYSTEM

PLAN: SWEREF 99 16 30
HÖJD: RH 2000

TYP AV PLAN: VÄGPLAN

GRANSKNINGSSTATUS / SYFTE

HANDLINGSTYP: FASTSTÄLLELSEHANDLING

DATUM: 2018-10-03

LEVERANS / ÄNDRINGS-PM

OBJEKT: RV 56 BIE-ALBERGA (ST SUNDBY)

DELOMRÅDE / BANDEL: 1

ANLÄGGNINGSDEL: 01 VÄG 56

OBJEKTNUMMER / KM: 146 338

KONSTRUKTIONSNUMMER

BESTÄLLARE: TRAFIKVERKET

LEVERANTÖR: SWECO

SKAPAD AV: R.MALM

UPPDRAGSNUMMER: 2203072000

GODKÄND AV: I.RUNDBLADH

AVDELNING

RITNINGSTYP: PLANKARTA

TEKNIKOMRÅDE / INNEHÅLL: VÄGUTFORMNING OCH TRAFIK

BESKRIVNING: 35/800-36/400
36/400-36/950

SKALA: 1:1000

FORMAT: A1

FÖRVALTNINGSNUMMER

RITNINGSNUMMER: 1 01 T 02 03

BLAD | NÄSTA BLAD | BET

Ritning: N:\2185\2203072\000\3_Genomförande\300_VP_RE_ALB\1.Ritningar\101\02\03.dwg Skapat av: Torstensson Per 2018-01-02 09:08

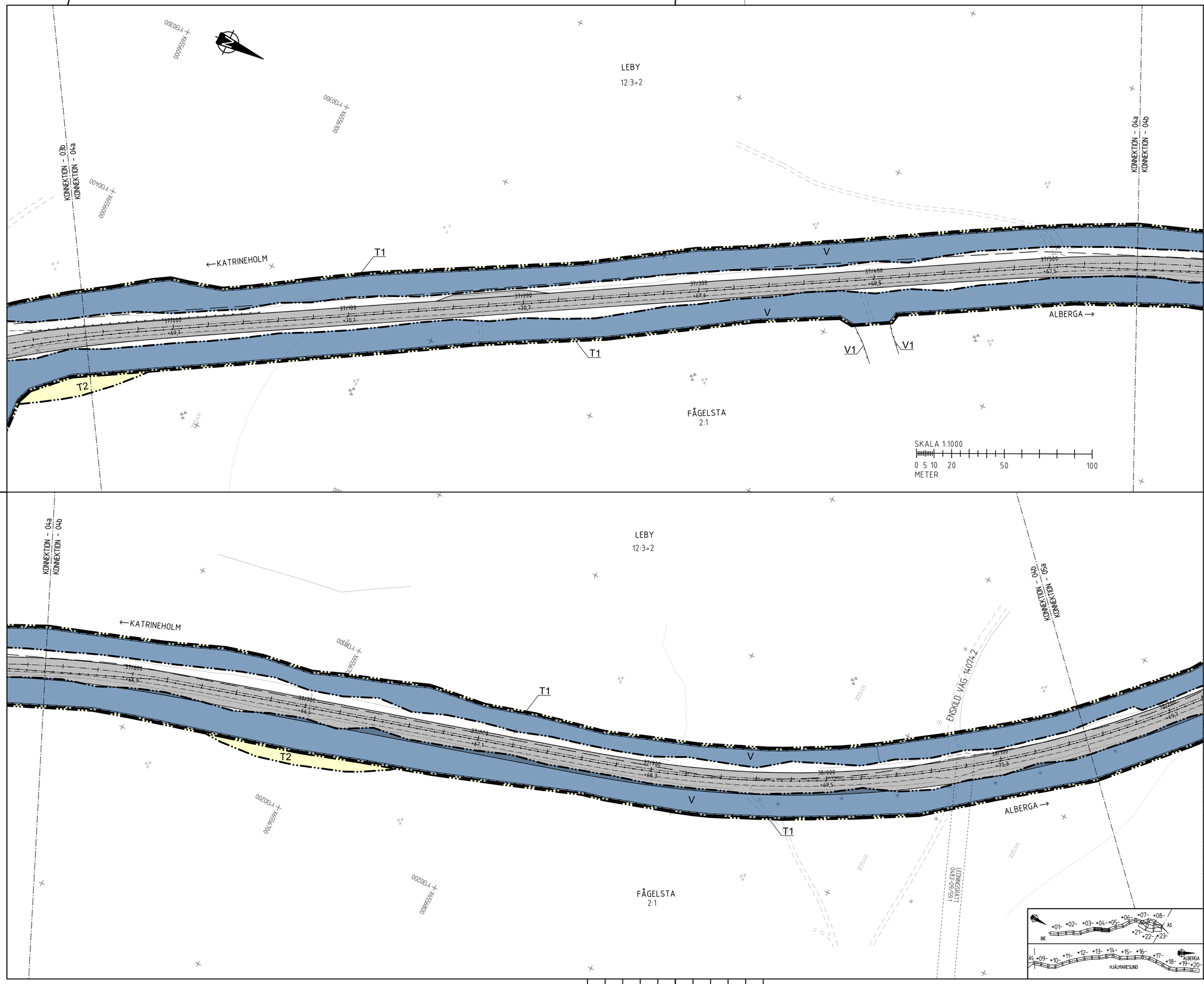

TECKENFÖRKLARING

MARKANSPRÅK

- GRÄNS FÖR VÄGOMRÅDE
- AVGRÄNSNING MELLAN OLIKA TYPER AV MARKANSPRÅK
- V — NYTT VÄGOMRÅDE MED VÄGRÄTT
- V1 — NYTT VÄGOMRÅDE MED VÄGRÄTT FÖR VILTSTÄNGSEL/GRIND, GÄLLER 1 M PÅ VARDERA SIDA OM STÄNGSLET
- Vi — NYTT VÄGOMRÅDE MED INSKRÄNKT VÄGRÄTT
- Vi1 — VÄGOMRÅDE MED INSKRÄNKT VÄGRÄTT FÖR FRAMFÖRANDE AV FORDON
- Vi2 — VÄGOMRÅDE MED INSKRÄNKT VÄGRÄTT FÖR UTLOPPSDIKE-/LEDNING
- T — TILLFÄLLIG NYTTJANDERÄTT SAMTLIGA TILLFÄLLIGA NYTTJANDERÄTTER GÄLLER TILL GODKÄND SLUTBESIKTNING OCH 12 MÅNADER FRAMÖVER
- T1 — TILLFÄLLIG NYTTJANDERÄTT/ARBETSOMRÅDE FÖR UPPLAG AV JORDMASSOR OCH MONTAGE AV VILTSTÄNGSEL
- T2 — TILLFÄLLIG NYTTJANDERÄTT/ARBETSOMRÅDE FÖR TILLFÄLLIG VÄG
- T3 — TILLFÄLLIG NYTTJANDERÄTT/ARBETSOMRÅDE FÖR BYGGTRAFIK/ARBETSMASKINER
- T4 — TILLFÄLLIG NYTTJANDERÄTT/ARBETSOMRÅDE FÖR OMGRÄVNING AV BEFINTLIGA DIKEN
- T5 — TILLFÄLLIG NYTTJANDERÄTT/ARBETSOMRÅDE FÖR URGRÄVNING AV SVAG UNDERGRUND

VERKSAMHETER/ÅTGÄRDER SOM UNDANTAS FRÅN FÖRBUD ENLIGT MILJÖBALKEN

UNDANTAGEN GÄLLER HELA PLANEN

FÖRBUDEN I 7:11 2 ST. MB GÄLLER EJ BYGGANDE AV ALLMÄN VÄG

FÖRBUDEN I 7:15 MB GÄLLER INTE BYGGANDE AV ALLMÄN VÄG

SKYLDIGHETEN ATT GÖRA ANMÄLAN FÖR SAMRÅD ENLIGT 12:6 MB GÄLLER INTE FÖR DE VERKSAMHETER OCH ÅTGÄRDER SOM BEHÖVS FÖR ATT BYGGA VÄGEN OCH SOM FASTSTÄLLS OCH INGÅR I VÄGOMRÅDE FÖR ALLMÄN VÄG ELLER OMRÅDE FÖR TILLFÄLLIG NYTTJANDERÄTT

SKYDDSÅTGÄRDER OCH FÖRSIKTIGHETSMÅTT

- MARKERING ELLER AVGRÄNSNING AV SKYDDSÅTGÄRDER OCH FÖRSIKTIGHETSMÅTT
- Sk1 — YTA FÖR UPPSAMLING OCH RENING AV VÄGDAGVATTEN
- Sk2 — ERBJUDANDE OM BULLERSKYDDSÅTGÄRDER UTANFÖR VÄGOMRÅDE I FORM AV LOKALT SKYDD FÖR EN UTEPLATS
- Sk3 — ERBJUDANDE OM BULLERSKYDDSÅTGÄRDER UTANFÖR VÄGOMRÅDE I FORM AV FÖNSTERÅTGÄRDER
- Sk4 — ERBJUDANDE OM BULLERSKYDDSÅTGÄRDER UTANFÖR VÄGOMRÅDE I FORM AV FÖNSTERÅTGÄRDER OCH LOKALT SKYDD FÖR EN UTEPLATS
- Sk5 — ERBJUDANDE AV FÖRVÄRV
- Sk6 — SKYDD AV VATTENFÖREKOMSTER GENOM AVLEDNING AV VÄGDAGVATTEN

SAMTLIGA TRUMMOR I VATTENDRAG KONSTRUERAS SÅ ATT DE INTE UTGÖR VANDRINGSHINDER

KANTREMSA

SKOGSMARK: 2 METER ÄNG-/ÅKERMARK 0,5 METER.
TOMTMARK: 0 METER

ÖVRIGA BETECKNINGAR PÅ PLANKARTAN

- 07.100 / +00.0 — NY VÄG, VÄGBANEKANTER MED LÄNGDMÄTNING OCH HÖJDSÄTTNING
- INDRAGNING AV VÄG FRÅN ALLMÄNT
- UNDERHÅLL
- BIOTOPSKYDD
- STRANDSKYDD
- NYTT VILTSTÄNGSEL
- NYTT VÄGRÄCKE
- NYTT MITTRÄCKE
- KOMMUNGRÄNS
- TRAKTGRÄNS
- FASTIGHETSGRÄNS

KOORDINATSYSTEM
PLAN: SWEREF 99 16 30
HÖJD: RH 2000

TYP AV PLAN: VÄGPLAN

GRANSKNINGSSTATUS / SYFTE

HANDLINGSTYP: FASTSTÄLLELSEHANDLING

DATUM: 2018-10-03

LEVERANS / ÄNDRINGS-PM

OBJEKT: RV 56 BIE-ALBERGA (ST SUNDBY)

DELOMRÅDE / BANDEL: 1

ANLÄGGNINGSDEL: 01 VÄG 56

OBJEKTNUMMER / KM: 146 338

KONSTRUKTIONSNUMMER

BESTÄLLARE: TRAFIKVERKET

LEVERANTÖR: SWECO

SKAPAD AV: R.MALM

UPPDRAGSNUMMER: 2203072000

GODKÄND AV: I.RUNDBLADH

AVDELNING

RITNINGSTYP: PLANKARTA

TEKNIKOMRÅDE / INNEHÅLL: VÄGUTFORMNING OCH TRAFIK

BESKRIVNING: 36/950-37/550 37/550-38/150

SKALA: 1:1000

FORMAT: A1

FÖRVALTNINGSNUMMER

RITNINGSNUMMER: 1 01 T 02 04

BLAD

NÄSTA BLAD

BET

Ritning: R:\2203-2203072\000\1_Genomförande\300_VP_RIE_ALB\1.1\Bilagt\101102\4vflag. Skapad av: Transmission Fmr: 2018-07-02 09:03

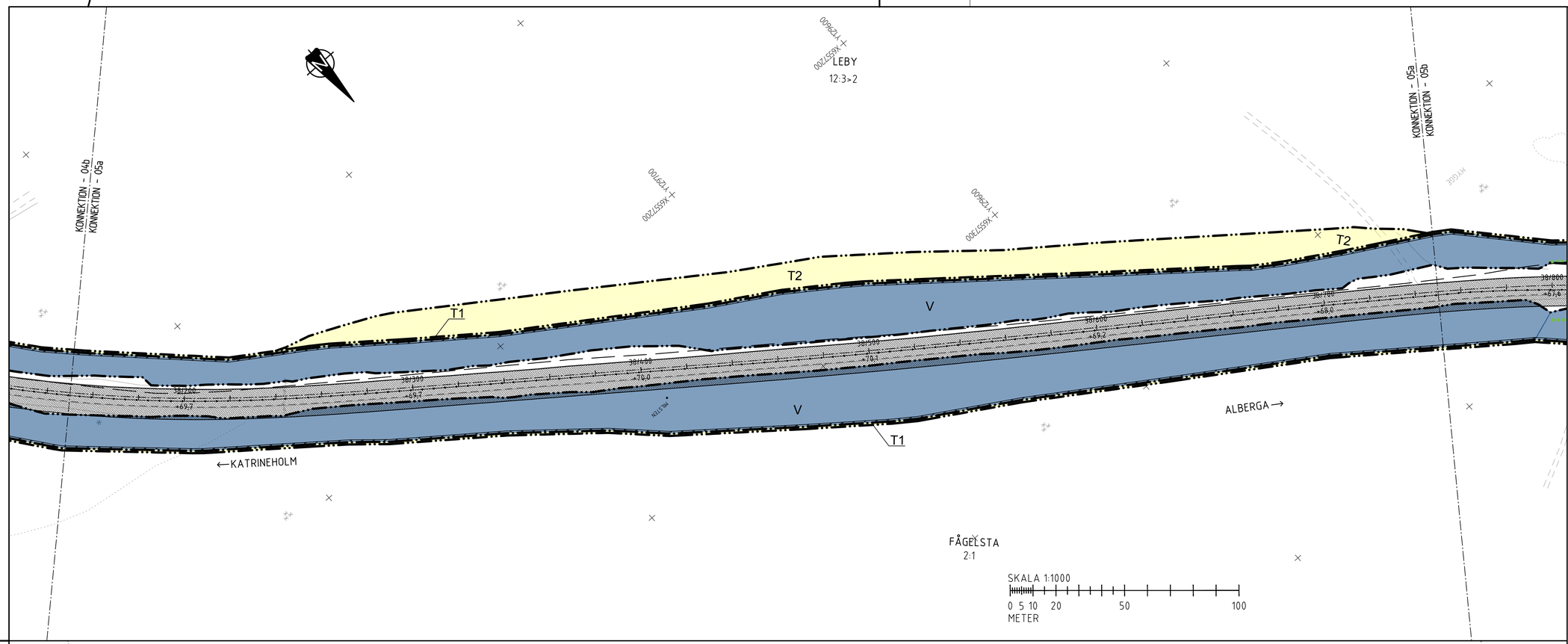

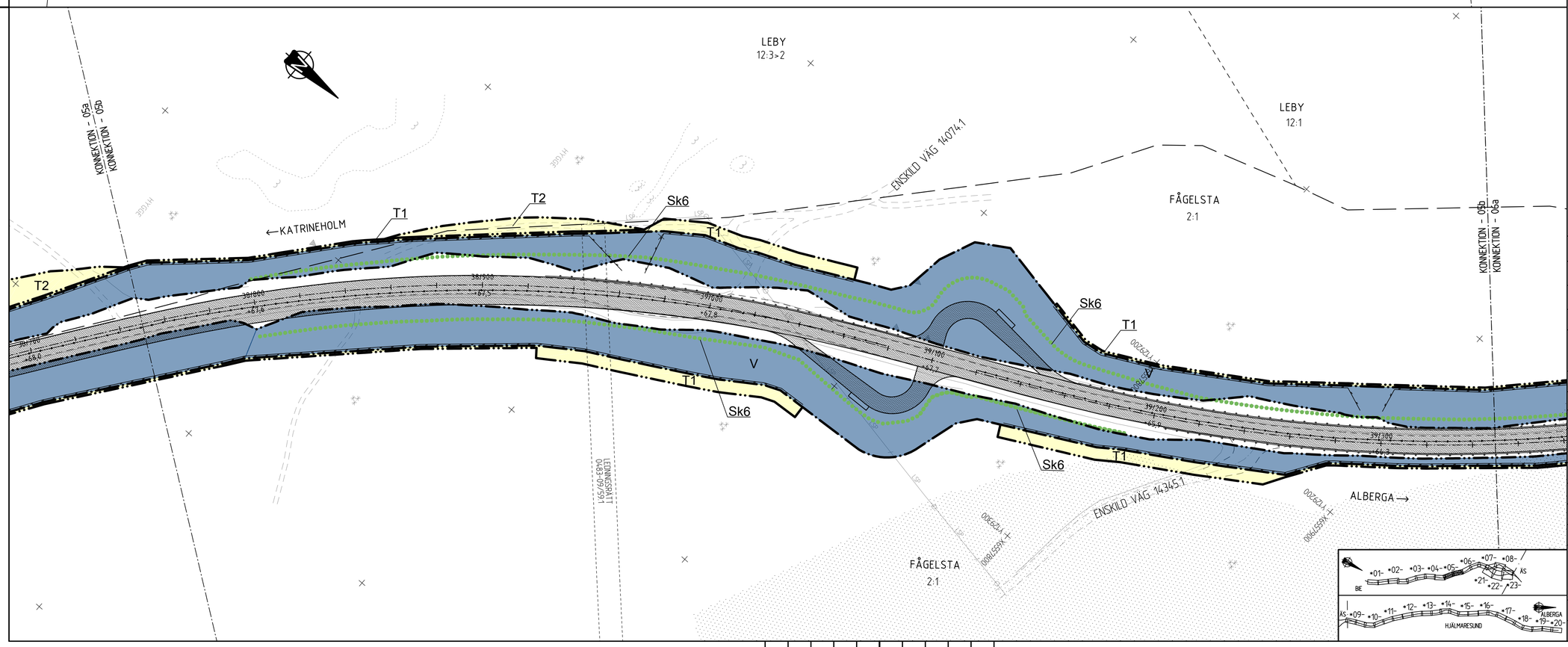

TECKENFÖRKLARING

MARKANSPRÅK

- GRÄNS FÖR VÄGOMRÅDE
- AVGRÄNSNING MELLAN OLIKA TYPER AV MARKANSPRÅK
- V — NYTT VÄGOMRÅDE MED VÄGRÄTT
- V1 — NYTT VÄGOMRÅDE MED VÄGRÄTT FÖR VILTSTÄNGSEL/GRIND, GÄLLER 1 M PÅ VARDERA SIDA OM STÄNGSLET
- Vi — NYTT VÄGOMRÅDE MED INSKRÄNKT VÄGRÄTT
- Vi1 — VÄGOMRÅDE MED INSKRÄNKT VÄGRÄTT FÖR FRAMFÖRANDE AV FORDON
- Vi2 — VÄGOMRÅDE MED INSKRÄNKT VÄGRÄTT FÖR UTLOPPSDIKE-/LEDNING
- T — TILLFÄLLIG NYTTJANDERÄTT SAMTLIGA TILLFÄLLIGA NYTTJANDERÄTTER GÄLLER TILL GODKÄND SLUTBESIKTNING OCH 12 MÅNADER FRAMÖVER
- T1 — TILLFÄLLIG NYTTJANDERÄTT/ARBETSOMRÅDE FÖR UPPLAG AV JORDMASSOR OCH MONTAGE AV VILTSTÄNGSEL
- T2 — TILLFÄLLIG NYTTJANDERÄTT/ARBETSOMRÅDE FÖR TILLFÄLLIG VÄG
- T3 — TILLFÄLLIG NYTTJANDERÄTT/ARBETSOMRÅDE FÖR BYGGTRAFIK/ARBETSMASKINER
- T4 — TILLFÄLLIG NYTTJANDERÄTT/ARBETSOMRÅDE FÖR OMGRÄVNING AV BEFINTLIGA DIKEN
- T5 — TILLFÄLLIG NYTTJANDERÄTT/ARBETSOMRÅDE FÖR URGRÄVNING AV SVAG UNDERGRUND

VERKSAMHETER/ÅTGÄRDER SOM UNDANTAS FRÅN FÖRBUD ENLIGT MILJÖBALKEN

UNDANTAGEN GÄLLER HELA PLANEN

FÖRBUDEN I 7:11 2 ST. MB GÄLLER EJ BYGGANDE AV ALLMÄN VÄG

FÖRBUDEN I 7:15 MB GÄLLER INTE BYGGANDE AV ALLMÄN VÄG

SKYLDIGHETEN ATT GÖRA ANMÄLAN FÖR SAMRÅD ENLIGT 12:6 MB GÄLLER INTE FÖR DE VERKSAMHETER OCH ÅTGÄRDER SOM BEHÖVS FÖR ATT BYGGA VÄGEN OCH SOM FASTSTÄLLS OCH INGÅR I VÄGOMRÅDE FÖR ALLMÄN VÄG ELLER OMRÅDE FÖR TILLFÄLLIG NYTTJANDERÄTT

SKYDDSÅTGÄRDER OCH FÖRSIKTIGHETSMÅTT

- MARKERING ELLER AVGRÄNSNING AV SKYDDSÅTGÄRDER OCH FÖRSIKTIGHETSMÅTT
- Sk1 — YTA FÖR UPPSAMLING OCH RENING AV VÄGDAGVATTEN
- Sk2 — ERBJUDANDE OM BULLERSKYDDSÅTGÄRDER UTANFÖR VÄGOMRÅDE I FORM AV LOKALT SKYDD FÖR EN UTEPLATS
- Sk3 — ERBJUDANDE OM BULLERSKYDDSÅTGÄRDER UTANFÖR VÄGOMRÅDE I FORM AV FÖNSTERÅTGÄRDER
- Sk4 — ERBJUDANDE OM BULLERSKYDDSÅTGÄRDER UTANFÖR VÄGOMRÅDE I FORM AV FÖNSTERÅTGÄRDER OCH LOKALT SKYDD FÖR EN UTEPLATS
- Sk5 — ERBJUDANDE AV FÖRVÄRV
- Sk6 — SKYDD AV VATTENFÖREKOMSTER GENOM AVLEDNING AV VÄGDAGVATTEN

SAMTLIGA TRUMMOR I VATTENDRAG KONSTRUERAS SÅ ATT DE INTE UTGÖR VANDRINGSHINDER

KANTREMSA

SKOGSMARK: 2 METER ÄNG-/ÅKERMARK 0,5 METER.
TOMTMARK: 0 METER

ÖVRIGA BETECKNINGAR PÅ PLANKARTAN

- 07100 / +00.0 — NY VÄG, VÄGBANEKANTER MED LÄNGDMÄTNING OCH HÖJDSÄTTNING
- INDRAGNING AV VÄG FRÅN ALLMÄNT
- UNDERHÅLL
- BIOTOPSKYDD
- STRANDSKYDD
- NYTT VILTSTÄNGSEL
- NYTT VÄGRÄCKE
- NYTT MITTRÄCKE
- KOMMUNGRÄNS
- TRAKTGRÄNS
- FASTIGHETSGRÄNS

KOORDINATSYSTEM

PLAN: SWEREF 99 16 30
HÖJD: RH 2000

TYP AV PLAN: VÄGPLAN

GRANSKNINGSSTATUS / SYFTE

HANDLINGSTYP: FASTSTÄLLELSEHANDLING

DATUM: 2018-10-03

LEVERANS / ÄNDRINGS-PM

OBJEKT: RV 56 BIE-ALBERGA (ST SUNDBY)

DELOMRÅDE / BANDEL: 1

ANLÄGGNINGSDEL: 01 VÄG 56

OBJEKTNUMMER / KM: 146 338

KONSTRUKTIONSNUMMER

BESTÄLLARE: TRAFIKVERKET

LEVERANTÖR: SWECO

SKAPAD AV: R.MALM

UPPDRAGSNUMMER: 2203072000

GODKÄND AV: I.RUNDBLADH

AVDELNING

RITNINGSTYP: PLANKARTA

TEKNIKOMRÅDE / INNEHÅLL: VÄGUTFORMNING OCH TRAFIK

BESKRIVNING: 38/150-38/750
38/750-39/350

SKALA: 1:1000

FORMAT: A1

FÖRVALTNINGSNUMMER

RITNINGSNUMMER: 1 01 T 02 05

BLAD | NÄSTA BLAD | BET

Ritning: M:\2265\2203072\000\3_Genomförande\300_VP_BIE_ALB\1_Vägplan\1011\2205.dwg Skapad av: Tomtenson Per 2018-07-02 09:11

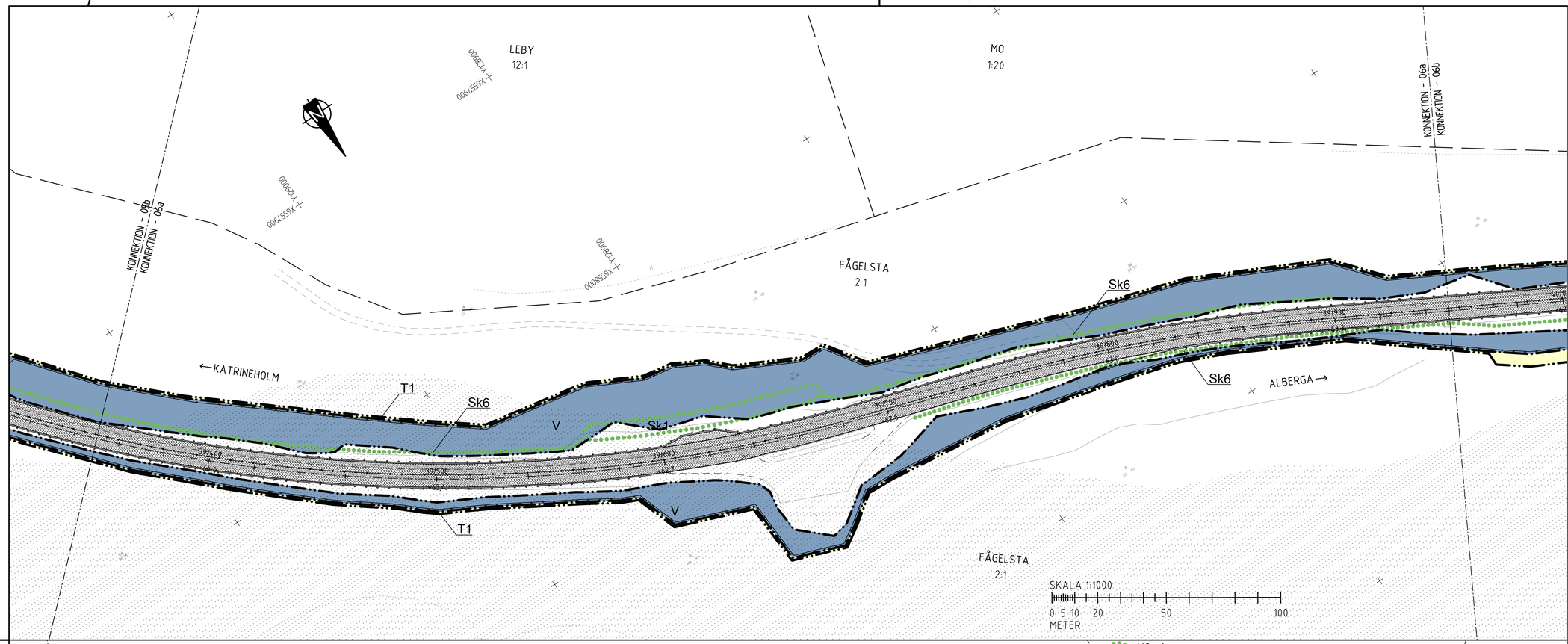

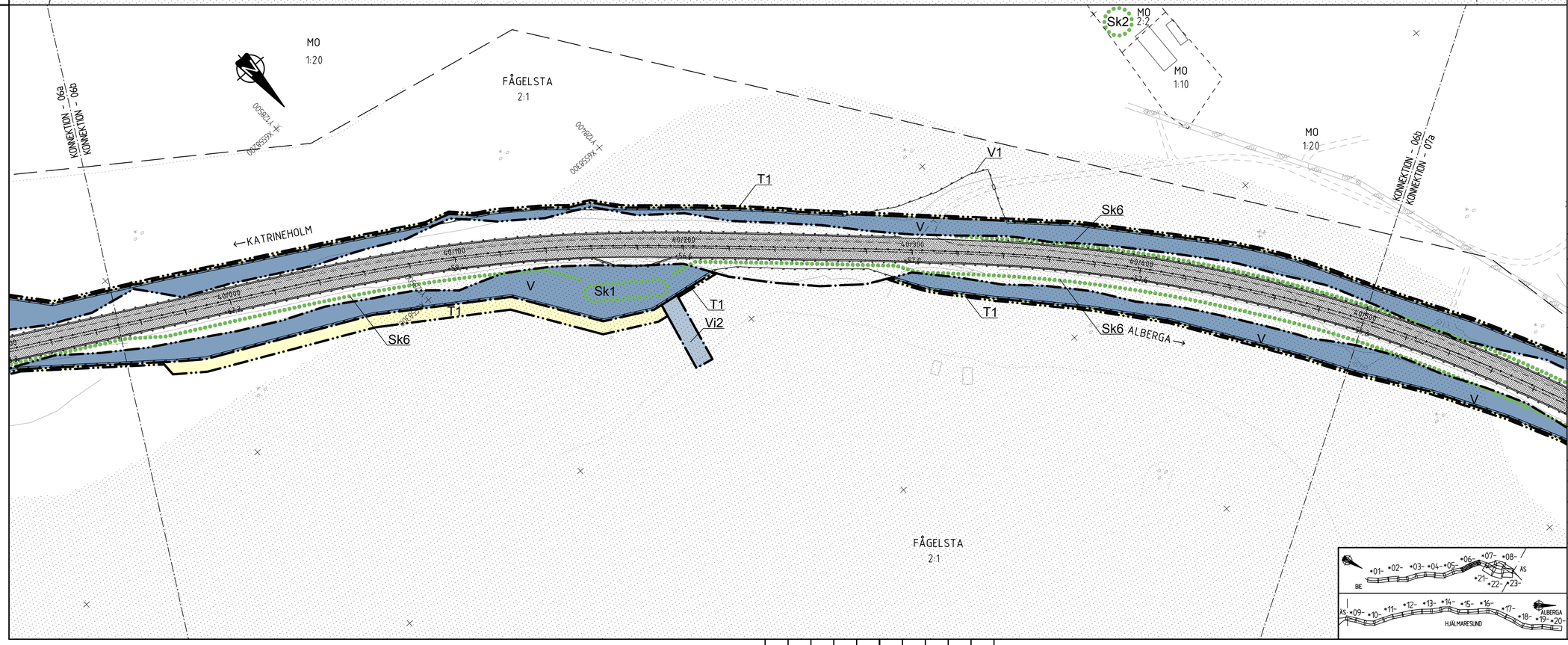

TECKENFÖRKLARING

MARKANSPRÅK

- GRÄNS FÖR VÄGOMRÅDE
- AVGRÄNSNING MELLAN OLIKA TYPER AV MARKANSPRÅK

V	NYTT VÄGOMRÅDE MED VÄGRÄTT
V1	NYTT VÄGOMRÅDE MED VÄGRÄTT FÖR VILTSTÄNGSEL/GRIND, GÄLLER 1 M PÅ VARDERA SIDA OM STÄNGSLET
Vi	NYTT VÄGOMRÅDE MED INSKRÄNKT VÄGRÄTT
Vi1	VÄGOMRÅDE MED INSKRÄNKT VÄGRÄTT FÖR FRAMFÖRANDE AV FORDON
Vi2	VÄGOMRÅDE MED INSKRÄNKT VÄGRÄTT FÖR UTLOPPSDIKE-/LEDNING
T	TILLFÄLLIG NYTTJANDERÄTT SAMTLIGA TILLFÄLLIGA NYTTJANDERÄTTER GÄLLER TILL GODKÄND SLUTBESIKTNING OCH 12 MÅNADER FRAMÖVER
T1	TILLFÄLLIG NYTTJANDERÄTT/ARBETSOMRÅDE FÖR UPPLAG AV JORDMASSOR OCH MONTAGE AV VILTSTÄNGSEL
T2	TILLFÄLLIG NYTTJANDERÄTT/ARBETSOMRÅDE FÖR TILLFÄLLIG VÄG
T3	TILLFÄLLIG NYTTJANDERÄTT/ARBETSOMRÅDE FÖR BYGGTRAFIK/ARBETSMASKINER
T4	TILLFÄLLIG NYTTJANDERÄTT/ARBETSOMRÅDE FÖR OMGRÄVNING AV BEFINTLIGA DIKEN
T5	TILLFÄLLIG NYTTJANDERÄTT/ARBETSOMRÅDE FÖR URGRÄVNING AV SVAG UNDERGRUND

VERKSAMHETER/ÅTGÄRDER SOM UNDANTAS FRÅN FÖRBUD ENLIGT MILJÖBALKEN

UNDANTAGEN GÄLLER HELA PLANEN

FÖRBUDEN I 7:11 2 ST. MB GÄLLER EJ BYGGANDE AV ALLMÄN VÄG

FÖRBUDEN I 7:15 MB GÄLLER INTE BYGGANDE AV ALLMÄN VÄG

SKYLDIGHETEN ATT GÖRA ANMÄLAN FÖR SAMRÅD ENLIGT 12:6 MB GÄLLER INTE FÖR DE VERKSAMHETER OCH ÅTGÄRDER SOM BEHÖVS FÖR ATT BYGGA VÄGEN OCH SOM FASTSTÄLLS OCH INGÅR I VÄGOMRÅDE FÖR ALLMÄN VÄG ELLER OMRÅDE FÖR TILLFÄLLIG NYTTJANDERÄTT

SKYDDSÅTGÄRDER OCH FÖRSIKTIGHETSMÅTT

- MARKERING ELLER AVGRÄNSNING AV SKYDDSÅTGÄRDER OCH FÖRSIKTIGHETSMÅTT

Sk1	YTA FÖR UPPSAMLING OCH RENING AV VÄGDAGVATTEN
Sk2	ERBJUDANDE OM BULLERSKYDDSÅTGÄRDER UTANFÖR VÄGOMRÅDE I FORM AV LOKALT SKYDD FÖR EN UTEPLATS
Sk3	ERBJUDANDE OM BULLERSKYDDSÅTGÄRDER UTANFÖR VÄGOMRÅDE I FORM AV FÖNSTERÅTGÄRDER
Sk4	ERBJUDANDE OM BULLERSKYDDSÅTGÄRDER UTANFÖR VÄGOMRÅDE I FORM AV FÖNSTERÅTGÄRDER OCH LOKALT SKYDD FÖR EN UTEPLATS
Sk5	ERBJUDANDE AV FÖRVÄRV
Sk6	SKYDD AV VATTENFÖREKOMSTER GENOM AVLEDNING AV VÄGDAGVATTEN

SAMTLIGA TRUMMOR I VATTENDRAG KONSTRUERAS SÅ ATT DE INTE UTGÖR VANDRINGSHINDER

KANTREMSA

SKOGSMARK: 2 METER ÄNG-/ÅKERMARK 0,5 METER.
TOMTMARK: 0 METER

ÖVRIGA BETECKNINGAR PÅ PLANKARTAN

- 0/100 +00.0 — NY VÄG, VÄGBANEKANTER MED LÄNGDMÄTNING OCH HÖJDSÄTTNING
- INDRAGNING AV VÄG FRÅN ALLMÄNT UNDERHÅLL
- BIOTOPSKYDD
- STRANDSKYDD
- NYTT VILTSTÄNGSEL
- NYTT VÄGRÄCKE
- NYTT MITTRÄCKE
- KOMMUNGRÄNS
- TRAKTGRÄNS
- FASTIGHETSGRÄNS

KOORDINATSYSTEM
PLAN: SWEREF 99 16 30
HÖJD: RH 2000

TYP AV PLAN: VÄGPLAN

GRANSKNINGSSTATUS / SYFTE

HANDLINGSTYP: FASTSTÄLLELSEHANDLING

DATUM: 2018-10-03

LEVERANS / ÄNDRINGS-PM

OBJEKT: RV 56 BIE-ALBERGA (ST SUNDBY)

DELOMRÅDE / BANDEL: 1

ANLÄGGNINGSDEL: 01 VÄG 56

OBJEKTNUMMER / KM: 146 338

KONSTRUKTIONSNUMMER

BESTÄLLARE: TRAFIKVERKET

LEVERANTÖR: SWECO

SKAPAD AV: R.MALM

UPPDRAGSNUMMER: 2203072000

GODKÄND AV: I.RUNDBLADH

AVDELNING

RITNINGSTYP: PLANKARTA

TEKNIKOMRÅDE / INNEHÅLL: VÄGUTFORMNING OCH TRAFIK

BESKRIVNING: 39/350-39/950
39/950-40/500

SKALA: 1:1000

FORMAT: A1

FÖRVALTNINGSNUMMER

RITNINGSNUMMER: 1 01 T 02 06

BLAD

NÄSTA BLAD

BET

Ritning: M:\2260\2203072\000\3_Geometriarbete\300_VP_BIE_ALB\1-Skisser\101120a.dwg Skapad av: Tarkhanova Per 2018-07-02 09:13

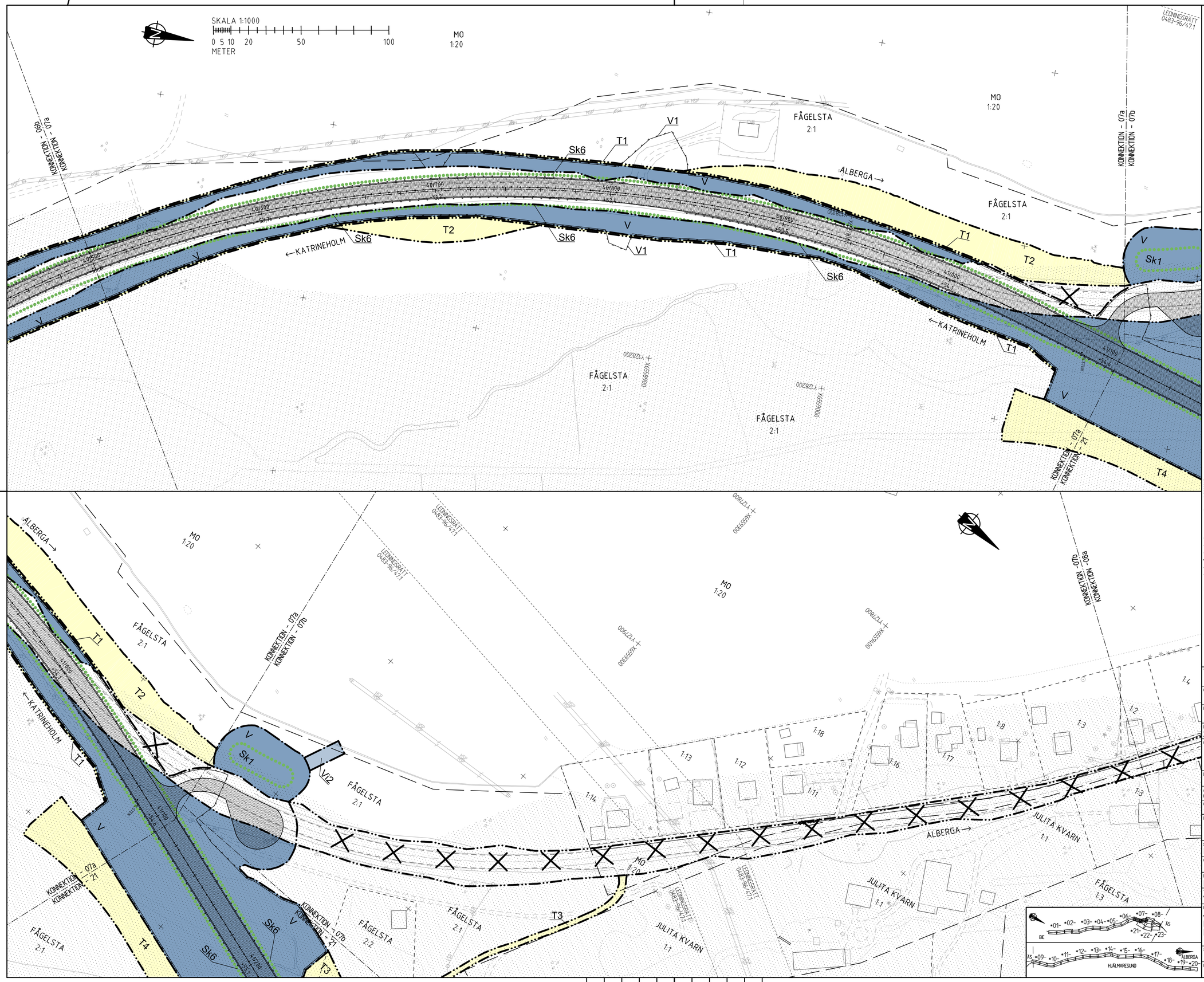

TECKENFÖRKLARING

MARKANSPRÅK

- GRÄNS FÖR VÄGOMRÅDE
- AVGRÄNSNING MELLAN OLIKA TYPER AV MARKANSPRÅK
- V — NYTT VÄGOMRÅDE MED VÄGRÄTT
- V1 — NYTT VÄGOMRÅDE MED VÄGRÄTT FÖR VILTSTÄNGSEL/GRIND, GÄLLER 1 M PÅ VARDERA SIDA OM STÄNGSLET
- Vi — NYTT VÄGOMRÅDE MED INSKRÄNKT VÄGRÄTT
- Vi1 — VÄGOMRÅDE MED INSKRÄNKT VÄGRÄTT FÖR FRAMFÖRANDE AV FORDON
- Vi2 — VÄGOMRÅDE MED INSKRÄNKT VÄGRÄTT FÖR UTLOPPSDIKE-/LEDNING
- T — TILLFÄLLIG NYTTJANDERÄTT SAMTLIGA TILLFÄLLIGA NYTTJANDERÄTTER GÄLLER TILL GODKÄND SLUTBESIKTNING OCH 12 MÅNADER FRAMÖVER
- T1 — TILLFÄLLIG NYTTJANDERÄTT/ARBETSOMRÅDE FÖR UPPLAG AV JORDMASSOR OCH MONTAGE AV VILTSTÄNGSEL
- T2 — TILLFÄLLIG NYTTJANDERÄTT/ARBETSOMRÅDE FÖR TILLFÄLLIG VÄG
- T3 — TILLFÄLLIG NYTTJANDERÄTT/ARBETSOMRÅDE FÖR BYGGTRAFIK/ARBETSMASKINER
- T4 — TILLFÄLLIG NYTTJANDERÄTT/ARBETSOMRÅDE FÖR OMGRÄVNING AV BEFINTLIGA DIKEN
- T5 — TILLFÄLLIG NYTTJANDERÄTT/ARBETSOMRÅDE FÖR URGRÄVNING AV SVAG UNDERGRUND

VERKSAMHETER/ÅTGÄRDER SOM UNDANTAS FRÅN FÖRBUD ENLIGT MILJÖBALKEN

UNDANTAGEN GÄLLER HELA PLANEN

FÖRBUDEN I 7:11 2 ST. MB GÄLLER EJ BYGGANDE AV ALLMÄN VÄG

FÖRBUDEN I 7:15 MB GÄLLER INTE BYGGANDE AV ALLMÄN VÄG

SKYLDIGHETEN ATT GÖRA ANMÄLAN FÖR SAMRÅD ENLIGT 12:6 MB GÄLLER INTE FÖR DE VERKSAMHETER OCH ÅTGÄRDER SOM BEHÖVS FÖR ATT BYGGA VÄGEN OCH SOM FASTSTÄLLS OCH INGÅR I VÄGOMRÅDE FÖR ALLMÄN VÄG ELLER OMRÅDE FÖR TILLFÄLLIG NYTTJANDERÄTT

SKYDDSÅTGÄRDER OCH FÖRSIKTIGHETSMÅTT

- MARKERING ELLER AVGRÄNSNING AV SKYDDSÅTGÄRDER OCH FÖRSIKTIGHETSMÅTT
- Sk1 — YTA FÖR UPPSAMLING OCH RENING AV VÄGDAGVATTEN
- Sk2 — ERBJUDANDE OM BULLERSKYDDSÅTGÄRDER UTANFÖR VÄGOMRÅDE I FORM AV LOKALT SKYDD FÖR EN UTEPLATS
- Sk3 — ERBJUDANDE OM BULLERSKYDDSÅTGÄRDER UTANFÖR VÄGOMRÅDE I FORM AV FÖNSTERÅTGÄRDER
- Sk4 — ERBJUDANDE OM BULLERSKYDDSÅTGÄRDER UTANFÖR VÄGOMRÅDE I FORM AV FÖNSTERÅTGÄRDER OCH LOKALT SKYDD FÖR EN UTEPLATS
- Sk5 — ERBJUDANDE AV FÖRVÄRV
- Sk6 — SKYDD AV VATTENFÖREKOMSTER GENOM AVLEDNING AV VÄGDAGVATTEN

SAMTLIGA TRUMMOR I VATTENDRAG KONSTRUERAS SÅ ATT DE INTE UTGÖR VANDRINGSHINDER

KANTREMSA

SKOGSMARK: 2 METER ÄNG-/ÅKERMARK 0,5 METER.
TOMTMARK: 0 METER

ÖVRIGA BETECKNINGAR PÅ PLANKARTAN

- 0/100 — NY VÄG, VÄGBANEKANTER MED
- +00.0 — LÄNGDMÄTNING OCH HÖJDSÄTTNING
- INDRAGNING AV VÄG FRÅN ALLMÄNT
- UNDERHÅLL
- BIOTOPSKYDD
- STRANDSKYDD
- NYTT VILTSTÄNGSEL
- NYTT VÄGRÄCKE
- NYTT MITTRÄCKE
- KOMMUNGRÄNS
- TRAKTGRÄNS
- FASTIGHETSGRÄNS

KOORDINATSYSTEM

PLAN: SWEREF 99 16 30
HÖJD: RH 2000

TYP AV PLAN	VÄGPLAN
GRANSKNINGSSTATUS / SYFTE	
HANDLINGSTYP	FASTSTÄLLELSEHANDLING
DATUM	2018-10-03
LEVERANS / ÄNDRINGS-PM	
OBJEKT	RV 56 BIE-ALBERGA (ST SUNDBY)
DELOMRÅDE / BANDEL	1
ANLÄGGNINGSDEL	01 VÄG 56
OBJEKTNUMMER / KM	146 338
KONSTRUKTIONSNUMMER	
BESTÄLLARE	TRAFIKVERKET
LEVERANTÖR	SWECO
SKAPAD AV	R.MALM
UPPDRAGSNUMMER	2203072000
GODKÄND AV	I.RUNDBLADH
AVDELNING	
RITNINGSTYP	PLANKARTA
TEKNIKOMRÅDE / INNEHÅLL	VÄGUTFORMNING OCH TRAFIK
BESKRIVNING	40/500-41/105 BEFINTLIG VÄG 56 GENOM ÄS DEL 1
SKALA	1:1000
FORMAT	A1
FÖRVALTNINGSNUMMER	
RITNINGSNUMMER	1 01 T 02 07
BLAD	
NÄSTA BLAD	
BET	

Ritning: M:\2203072000\03.Genomförande\300_VP_BIE_ALB\1-VÄGA\1001\0207.dwg Skapad av: h.ohlsson Per: 2018-07-02 09:14.

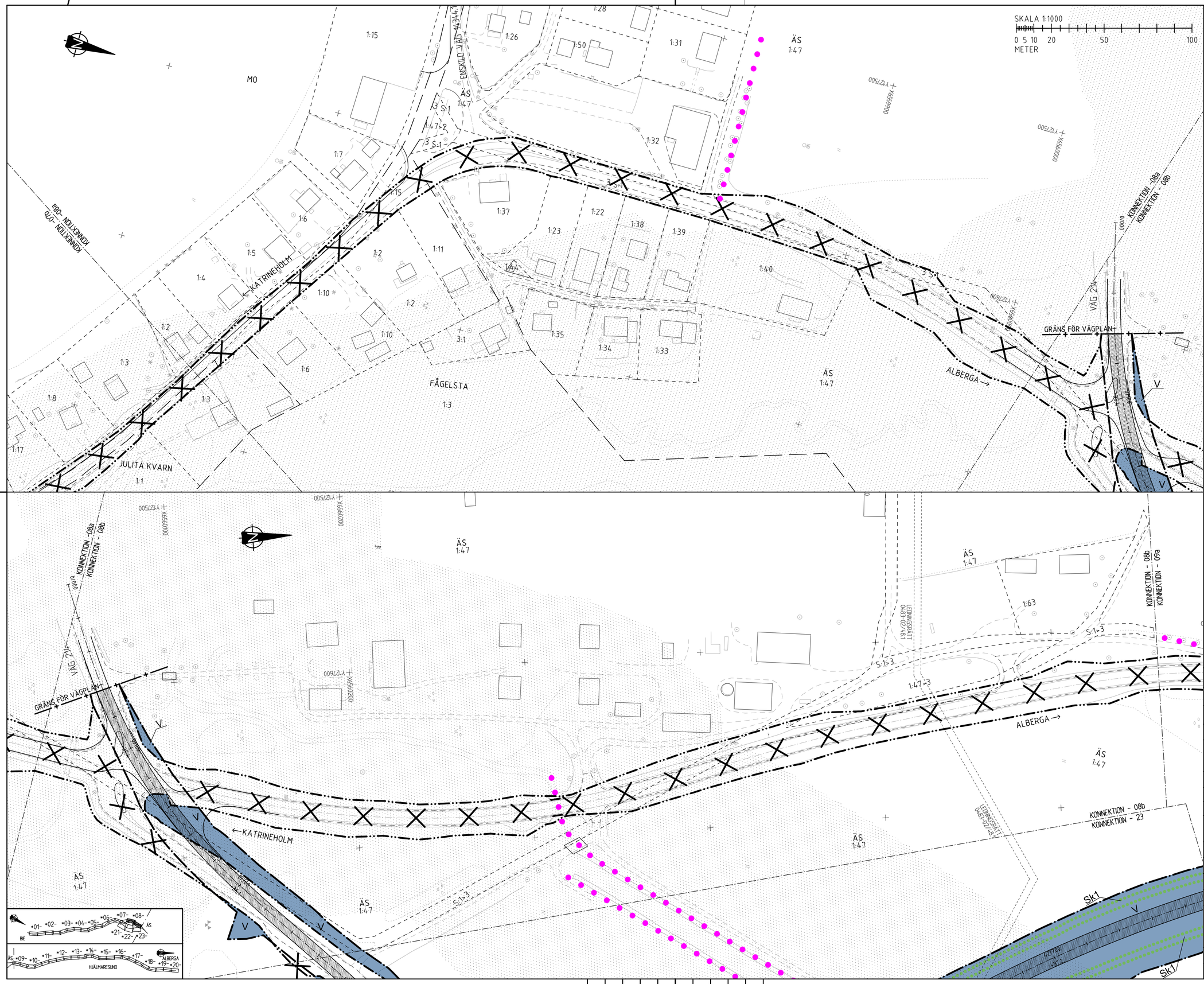

TECKENFÖRKLARING

MARKANSPRÅK

- GRÄNS FÖR VÄGOMRÅDE
- AVGRÄNSNING MELLAN OLIKA TYPER AV MARKANSPRÅK

V	NYTT VÄGOMRÅDE MED VÄGRÄTT
V1	NYTT VÄGOMRÅDE MED VÄGRÄTT FÖR VILTSTÄNGSEL/GRIND, GÄLLER 1 M PÅ VARDERA SIDA OM STÄNGSLET
Vi	NYTT VÄGOMRÅDE MED INSKRÄNKT VÄGRÄTT
Vi1	VÄGOMRÅDE MED INSKRÄNKT VÄGRÄTT FÖR FRAMFÖRANDE AV FORDON
Vi2	VÄGOMRÅDE MED INSKRÄNKT VÄGRÄTT FÖR UTLOPPSDIKE-/LEDNING
T	TILLFÄLLIG NYTTJANDERÄTT SAMTLIGA TILLFÄLLIGA NYTTJANDERÄTTER GÄLLER TILL GODKÄND SLUTBESIKTNING OCH 12 MÅNADER FRAMÖVER
T1	TILLFÄLLIG NYTTJANDERÄTT/ARBETSOMRÅDE FÖR UPPLAG AV JORDMASSOR OCH MONTAGE AV VILTSTÄNGSEL
T2	TILLFÄLLIG NYTTJANDERÄTT/ARBETSOMRÅDE FÖR TILLFÄLLIG VÄG
T3	TILLFÄLLIG NYTTJANDERÄTT/ARBETSOMRÅDE FÖR BYGGTRAFIK/ARBETSMASKINER
T4	TILLFÄLLIG NYTTJANDERÄTT/ARBETSOMRÅDE FÖR OMGRÄVNING AV BEFINTLIGA DIKEN
T5	TILLFÄLLIG NYTTJANDERÄTT/ARBETSOMRÅDE FÖR URGRÄVNING AV SVAG UNDERGRUND

VERKSAMHETER/ÅTGÄRDER SOM UNDANTAS FRÅN FÖRBUD ENLIGT MILJÖBALKEN

UNDANTAGEN GÄLLER HELA PLANEN

FÖRBUDEN I 7:11 2 ST. MB GÄLLER EJ BYGGANDE AV ALLMÄN VÄG

FÖRBUDEN I 7:15 MB GÄLLER INTE BYGGANDE AV ALLMÄN VÄG

SKYLDIGHETEN ATT GÖRA ANMÄLAN FÖR SAMRÅD ENLIGT 12:6 MB GÄLLER INTE FÖR DE VERKSAMHETER OCH ÅTGÄRDER SOM BEHÖVS FÖR ATT BYGGA VÄGEN OCH SOM FASTSTÄLLS OCH INGÅR I VÄGOMRÅDE FÖR ALLMÄN VÄG ELLER OMRÅDE FÖR TILLFÄLLIG NYTTJANDERÄTT

SKYDDSÅTGÄRDER OCH FÖRSIKTIGHETSMÅTT

- MARKERING ELLER AVGRÄNSNING AV SKYDDSÅTGÄRDER OCH FÖRSIKTIGHETSMÅTT

Sk1	YTA FÖR UPPSAMLING OCH RENING AV VÄGDAGVATTEN
Sk2	ERBJUDANDE OM BULLERSKYDDSÅTGÄRDER UTANFÖR VÄGOMRÅDE I FORM AV LOKALT SKYDD FÖR EN UTEPLATS
Sk3	ERBJUDANDE OM BULLERSKYDDSÅTGÄRDER UTANFÖR VÄGOMRÅDE I FORM AV FÖNSTERÅTGÄRDER
Sk4	ERBJUDANDE OM BULLERSKYDDSÅTGÄRDER UTANFÖR VÄGOMRÅDE I FORM AV FÖNSTERÅTGÄRDER OCH LOKALT SKYDD FÖR EN UTEPLATS
Sk5	ERBJUDANDE AV FÖRVÄRV
Sk6	SKYDD AV VATTENFÖREKOMSTER GENOM AVLEDNING AV VÄGDAGVATTEN

SAMTLIGA TRUMMOR I VATTENDRAG KONSTRUERAS SÅ ATT DE INTE UTGÖR VANDRINGSHINDER

KANTREMSA

SKOGSMARK: 2 METER ÄNG-/ÅKERMARK 0,5 METER.
TOMTMARK: 0 METER

ÖVRIGA BETECKNINGAR PÅ PLANKARTAN

- 07100 / +00.0 — NY VÄG, VÄGBANEKANTER MED LÄNGDMÄTNING OCH HÖJDSÄTTNING
- INDRAGNING AV VÄG FRÅN ALLMÄNT
- UNDERHÅLL
- BIOTOPSKYDD
- STRANDSKYDD
- NYTT VILTSTÄNGSEL
- NYTT VÄGRÄCKE
- NYTT MITTRÄCKE
- KOMMUNGRÄNS
- TRAKTGRÄNS
- FASTIGHETSGRÄNS

KOORDINATSYSTEM
PLAN: SWEREF 99 16 30
HÖJD: RH 2000

TYP AV PLAN
VÄGPLAN

GRANSKNINGSSTATUS / SYFTE

HANDLINGSTYP
FASTSTÄLLELSEHANDLING

DATUM: 2018-10-03
LEVERANS / ÄNDRINGS-PM

OBJEKT
RV 56
BIE-ALBERGA (ST SUNDBY)

DELOMRÅDE / BANDEL: 1

ANLÄGGNINGSDEL: 01 VÄG 56

OBJEKTNUMMER / KM: 146 338
KONSTRUKTIONSNUMMER

BESTÄLLARE: TRAFIKVERKET
LEVERANTÖR: SWECO

SKAPAD AV: R.MALM
UPPDRAGSNUMMER: 2203072000

GODKÄND AV: I.RUNDBLADH
AVDELNING

RITNINGSTYP: PLANKARTA

TEKNIKOMRÅDE / INNEHÅLL: VÄGUTFORMNING OCH TRAFIK

BESKRIVNING
BEFINTLIG VÄG 56 GENOM ÄS
DEL 2 OCH 3

SKALA	FORMAT	FÖRVALTNINGSNUMMER
1:1000	A1	

RITNINGSNUMMER	BLAD	NÄSTA BLAD	BET
1 01 T 02 08			

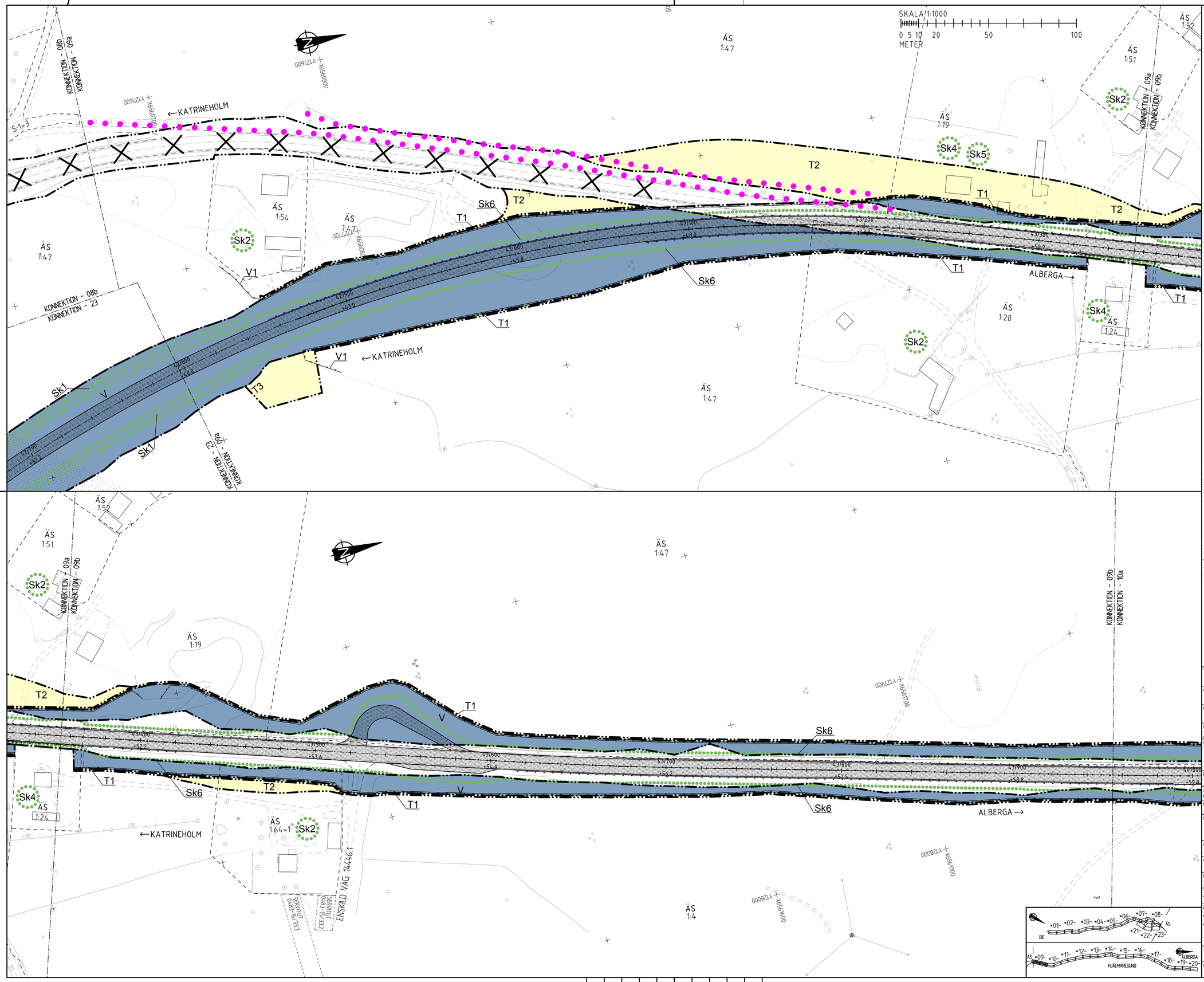

TECKENFÖRKLARING

MARKANSPRÅK

- GRÄNS FÖR VÄGOMRÅDE
- AVGRÄNSNING MELLAN OLIKA TYPER AV MARKANSPRÅK
- V — NYTT VÄGOMRÅDE MED VÄGRÄTT
- V1 — NYTT VÄGOMRÅDE MED VÄGRÄTT FÖR VILTSTÄNGSEL/GRIND, GÄLLER 1 M PÅ VARDERA SIDA OM STÄNGSLET
- Vi — NYTT VÄGOMRÅDE MED INSKRÄNKT VÄGRÄTT
- Vi1 — VÄGOMRÅDE MED INSKRÄNKT VÄGRÄTT FÖR FRAMFÖRANDE AV FORDON
- Vi2 — VÄGOMRÅDE MED INSKRÄNKT VÄGRÄTT FÖR UTLOPPSDIKE-/LEDNING
- T — TILLFÄLLIG NYTTJANDERÄTT SAMTLIGA TILLFÄLLIGA NYTTJANDERÄTTER GÄLLER TILL GODKÄND SLUTBESIKTNING OCH 12 MÅNADER FRAMÖVER
- T1 — TILLFÄLLIG NYTTJANDERÄTT/ARBETSOMRÅDE FÖR UPPLAG AV JORDMASSOR OCH MONTAGE AV VILTSTÄNGSEL
- T2 — TILLFÄLLIG NYTTJANDERÄTT/ARBETSOMRÅDE FÖR TILLFÄLLIG VÄG
- T3 — TILLFÄLLIG NYTTJANDERÄTT/ARBETSOMRÅDE FÖR BYGGTRAFIK/ARBETSMASKINER
- T4 — TILLFÄLLIG NYTTJANDERÄTT/ARBETSOMRÅDE FÖR OMGRÄVNING AV BEFINTLIGA DIKEN
- T5 — TILLFÄLLIG NYTTJANDERÄTT/ARBETSOMRÅDE FÖR URGRÄVNING AV SVAG UNDERGRUND

VERKSAMHETER/ÅTGÄRDER SOM UNDANTAS FRÅN FÖRBUD ENLIGT MILJÖBALKEN

UNDANTAGEN GÄLLER HELA PLANEN

FÖRBUDEN I 7:11 2 ST. MB GÄLLER EJ BYGGANDE AV ALLMÄN VÄG

FÖRBUDEN I 7:15 MB GÄLLER INTE BYGGANDE AV ALLMÄN VÄG

SKYLDIGHETEN ATT GÖRA ANMÄLAN FÖR SAMRÅD ENLIGT 12:6 MB GÄLLER INTE FÖR DE VERKSAMHETER OCH ÅTGÄRDER SOM BEHÖVS FÖR ATT BYGGA VÄGEN OCH SOM FASTSTÄLLS OCH INGÅR I VÄGOMRÅDE FÖR ALLMÄN VÄG ELLER OMRÅDE FÖR TILLFÄLLIG NYTTJANDERÄTT

SKYDDSÅTGÄRDER OCH FÖRSIKTIGHETSMÅTT

- MARKERING ELLER AVGRÄNSNING AV SKYDDSÅTGÄRDER OCH FÖRSIKTIGHETSMÅTT
- Sk1 — YTA FÖR UPPSAMLING OCH RENING AV VÄGDAGVATTEN
- Sk2 — ERBJUDANDE OM BULLERSKYDDSÅTGÄRDER UTANFÖR VÄGOMRÅDE I FORM AV LOKALT SKYDD FÖR EN UTEPLATS
- Sk3 — ERBJUDANDE OM BULLERSKYDDSÅTGÄRDER UTANFÖR VÄGOMRÅDE I FORM AV FÖNSTERÅTGÄRDER
- Sk4 — ERBJUDANDE OM BULLERSKYDDSÅTGÄRDER UTANFÖR VÄGOMRÅDE I FORM AV FÖNSTERÅTGÄRDER OCH LOKALT SKYDD FÖR EN UTEPLATS
- Sk5 — ERBJUDANDE AV FÖRVÄRV
- Sk6 — SKYDD AV VATTENFÖREKOMSTER GENOM AVLEDNING AV VÄGDAGVATTEN

SAMTLIGA TRUMMOR I VATTENDRAG KONSTRUERAS SÅ ATT DE INTE UTGÖR VANDRINGSHINDER

KANTREMSA

SKOGSMARK: 2 METER ÄNG-/ÅKERMARK 0,5 METER.
TOMTMARK: 0 METER

ÖVRIGA BETECKNINGAR PÅ PLANKARTAN

- 07/100 +00.0 — NY VÄG, VÄGBANEKANTER MED LÄNGDMÄTNING OCH HÖJDSÄTTNING
- INDRAGNING AV VÄG FRÅN ALLMÄNT UNDERHÅLL
- BIOTOPSKYDD
- STRANDSKYDD
- NYTT VILTSTÄNGSEL
- NYTT VÄGRÄCKE
- NYTT MITTRÄCKE
- KOMMUNGRÄNS
- TRAKTGRÄNS
- FASTIGHETSGRÄNS

KOORDINATSYSTEM

PLAN: SWEREF 99 16 30
HÖJD: RH 2000

TYP AV PLAN: VÄGPLAN

GRANSKNINGSSTATUS / SYFTE

HANDLINGSTYP: FASTSTÄLLELSEHANDLING

DATUM: 2018-10-03	LEVERANS / ÄNDRINGS-PM
OBJEKT: RV 56 BIE-ALBERGA (ST SUNDBY)	
DELOMRÅDE / BANDEL: 1	
ANLÄGGNINGSDEL: 01 VÄG 56	
OBJEKTNUMMER / KM: 146 338	KONSTRUKTIONSNUMMER
BESTÄLLARE: TRAFIKVERKET	LEVERANTÖR: SWECO
SKAPAD AV: R.MALM	UPPDRAGSNUMMER: 2203072000
GODKÄND AV: I.RUNDBLADH	AVDELNING
RITNINGSTYP: PLANKARTA	
TEKNIKOMRÅDE / INNEHÅLL: VÄGUTFORMNING OCH TRAFIK	
BESKRIVNING: 42/796-43/355 43/355-43/955	
SKALA: 1:1000	FORMAT: A1
RITNINGSNUMMER: 1 01 T 02 09	BLAD / NÄSTA BLAD / BET

Ritning: H:\2203072\0001\1.Geoinformation\300_VP_RIE_ALB\1.Ritfiler\101\01\01.dwg Skapad av: r.gustavsson Ver: 2018-07-02 09:18

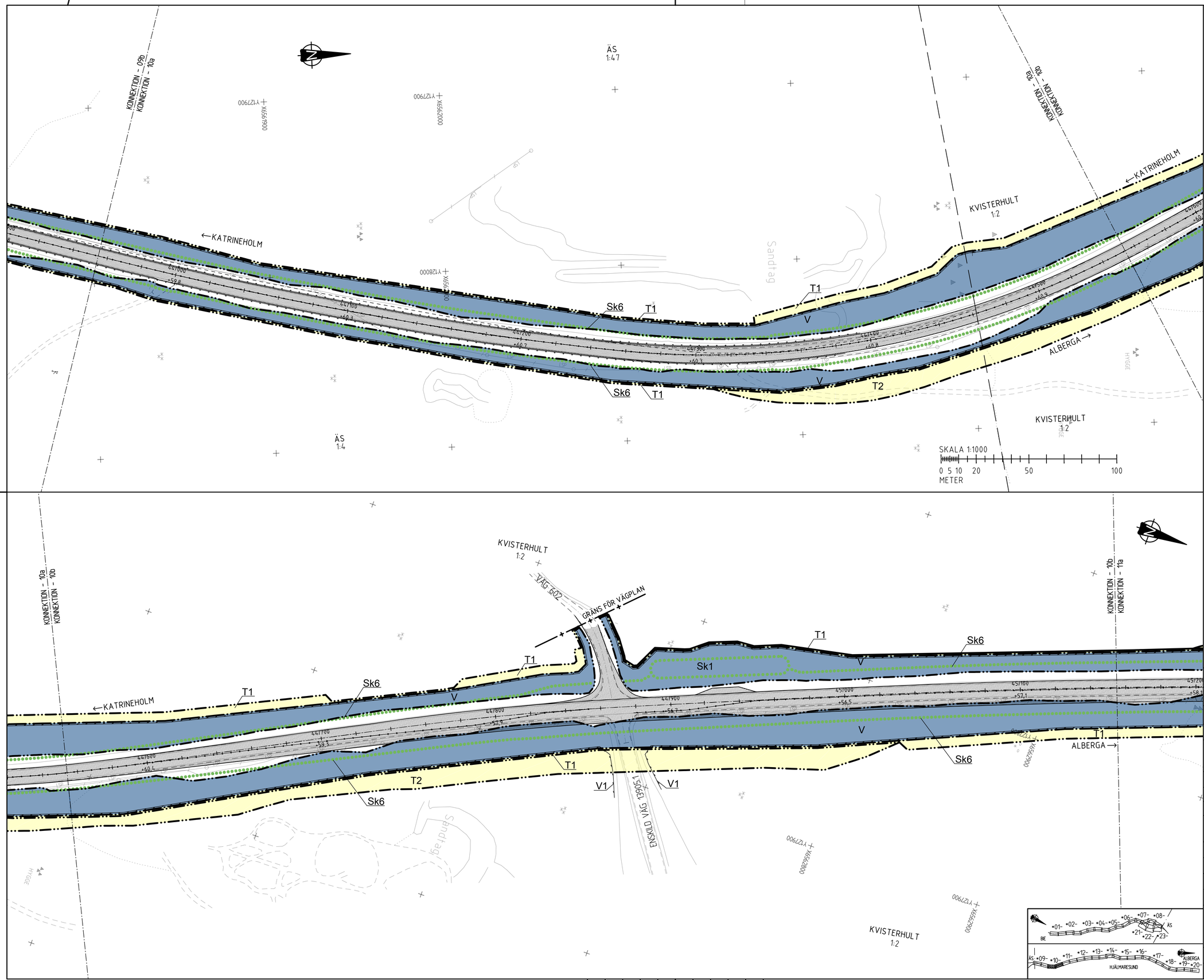

TECKENFÖRKLARING

MARKANSPRÅK

- GRÄNS FÖR VÄGOMRÅDE
- AVGRÄNSNING MELLAN OLIKA TYPER AV MARKANSPRÅK
- V — NYTT VÄGOMRÅDE MED VÄGRÄTT
- V1 — NYTT VÄGOMRÅDE MED VÄGRÄTT FÖR VILTSTÄNGSEL/GRIND, GÄLLER 1 M PÅ VARDERA SIDA OM STÄNGSLET
- Vi — NYTT VÄGOMRÅDE MED INSKRÄNKT VÄGRÄTT
- Vi1 — VÄGOMRÅDE MED INSKRÄNKT VÄGRÄTT FÖR FRAMFÖRANDE AV FORDON
- Vi2 — VÄGOMRÅDE MED INSKRÄNKT VÄGRÄTT FÖR UTLOPPSDIKE-/LEDNING
- T — TILLFÄLLIG NYTTJANDERÄTT SAMTLIGA TILLFÄLLIGA NYTTJANDERÄTTER GÄLLER TILL GODKÄND SLUTBESIKTNING OCH 12 MÅNADER FRAMÖVER
- T1 — TILLFÄLLIG NYTTJANDERÄTT/ARBETSOMRÅDE FÖR UPPLAG AV JORDMASSOR OCH MONTAGE AV VILTSTÄNGSEL
- T2 — TILLFÄLLIG NYTTJANDERÄTT/ARBETSOMRÅDE FÖR TILLFÄLLIG VÄG
- T3 — TILLFÄLLIG NYTTJANDERÄTT/ARBETSOMRÅDE FÖR BYGGTRAFIK/ARBETSMASKINER
- T4 — TILLFÄLLIG NYTTJANDERÄTT/ARBETSOMRÅDE FÖR OMGRÄVNING AV BEFINTLIGA DIKEN
- T5 — TILLFÄLLIG NYTTJANDERÄTT/ARBETSOMRÅDE FÖR URGRÄVNING AV SVAG UNDERGRUND

VERKSAMHETER/ÅTGÄRDER SOM UNDANTAS FRÅN FÖRBUD ENLIGT MILJÖBALKEN

UNDANTAGEN GÄLLER HELA PLANEN

FÖRBUDEN I 7:11 2 ST. MB GÄLLER EJ BYGGANDE AV ALLMÄN VÄG

FÖRBUDEN I 7:15 MB GÄLLER INTE BYGGANDE AV ALLMÄN VÄG

SKYLDIGHETEN ATT GÖRA ANMÄLAN FÖR SAMRÅD ENLIGT 12:6 MB GÄLLER INTE FÖR DE VERKSAMHETER OCH ÅTGÄRDER SOM BEHÖVS FÖR ATT BYGGA VÄGEN OCH SOM FASTSTÄLLS OCH INGÅR I VÄGOMRÅDE FÖR ALLMÄN VÄG ELLER OMRÅDE FÖR TILLFÄLLIG NYTTJANDERÄTT

SKYDDSÅTGÄRDER OCH FÖRSIKTIGHETSMÅTT

- MARKERING ELLER AVGRÄNSNING AV SKYDDSÅTGÄRDER OCH FÖRSIKTIGHETSMÅTT
- Sk1 — YTA FÖR UPPSAMLING OCH RENING AV VÄGDAGVATTEN
- Sk2 — ERBJUDANDE OM BULLERSKYDDSÅTGÄRDER UTANFÖR VÄGOMRÅDE I FORM AV LOKALT SKYDD FÖR EN UTEPLATS
- Sk3 — ERBJUDANDE OM BULLERSKYDDSÅTGÄRDER UTANFÖR VÄGOMRÅDE I FORM AV FÖNSTERÅTGÄRDER
- Sk4 — ERBJUDANDE OM BULLERSKYDDSÅTGÄRDER UTANFÖR VÄGOMRÅDE I FORM AV FÖNSTERÅTGÄRDER OCH LOKALT SKYDD FÖR EN UTEPLATS
- Sk5 — ERBJUDANDE AV FÖRVÄRV
- Sk6 — SKYDD AV VATTENFÖREKOMSTER GENOM AVLEDNING AV VÄGDAGVATTEN

SAMTLIGA TRUMMOR I VATTENDRAG KONSTRUERAS SÅ ATT DE INTE UTGÖR VANDRINGSHINDER

KANTREMSA

SKOGSMARK: 2 METER ÄNG-/ÅKERMARK 0,5 METER.
TOMTMARK: 0 METER

ÖVRIGA BETECKNINGAR PÅ PLANKARTAN

- 07.100 / +08.0 — NY VÄG, VÄGBANEKANTER MED LÄNGDMÄTNING OCH HÖJDSÄTTNING
- INDRAGNING AV VÄG FRÅN ALLMÄNT
- UNDERHÅLL
- BIOTOPSKYDD
- STRANDSKYDD
- NYTT VILTSTÄNGSEL
- NYTT VÄGRÄCKE
- NYTT MITTRÄCKE
- KOMMUNGRÄNS
- TRAKTGRÄNS
- FASTIGHETSGRÄNS

KOORDINATSYSTEM

PLAN: SWEREF 99 16 30
HÖJD: RH 2000

TYP AV PLAN: VÄGPLAN

GRANSKNINGSSTATUS / SYFTE

HANDLINGSTYP: FASTSTÄLLELSEHANDLING

DATUM: 2018-10-03

LEVERANS / ÄNDRINGS-PM

OBJEKT: RV 56 BIE-ALBERGA (ST SUNDBY)

DELOMRÅDE / BANDEL: 1

ANLÄGGNINGSDEL: 01 VÄG 56

OBJEKTNUMMER / KM: 146 338

KONSTRUKTIONSNUMMER

BESTÄLLARE: TRAFIKVERKET

LEVERANTÖR: SWECO

SKAPAD AV: R.MALM

UPPDRAGSNUMMER: 2203072000

GODKÄND AV: I.RUNDBLADH

AVDELNING

RITNINGSTYP: PLANKARTA

TEKNIKOMRÅDE / INNEHÅLL: VÄGUTFORMNING OCH TRAFIK

BESKRIVNING: 43/955-44/555 44/555-45/155

SKALA: 1:1000

FORMAT: A1

FÖRVALTNINGSNUMMER

RITNINGSNUMMER: 1 01 T 02 10

BLAD

NÄSTA BLAD

BET

Ritning: M:\2865\2203072\000\3.Leverantörsarbete\300_VP_BIE_ALB\1.Väg\01 V56\01\2010.dwg Skapat av: Tontelsson Per 2018-07-02 09:19

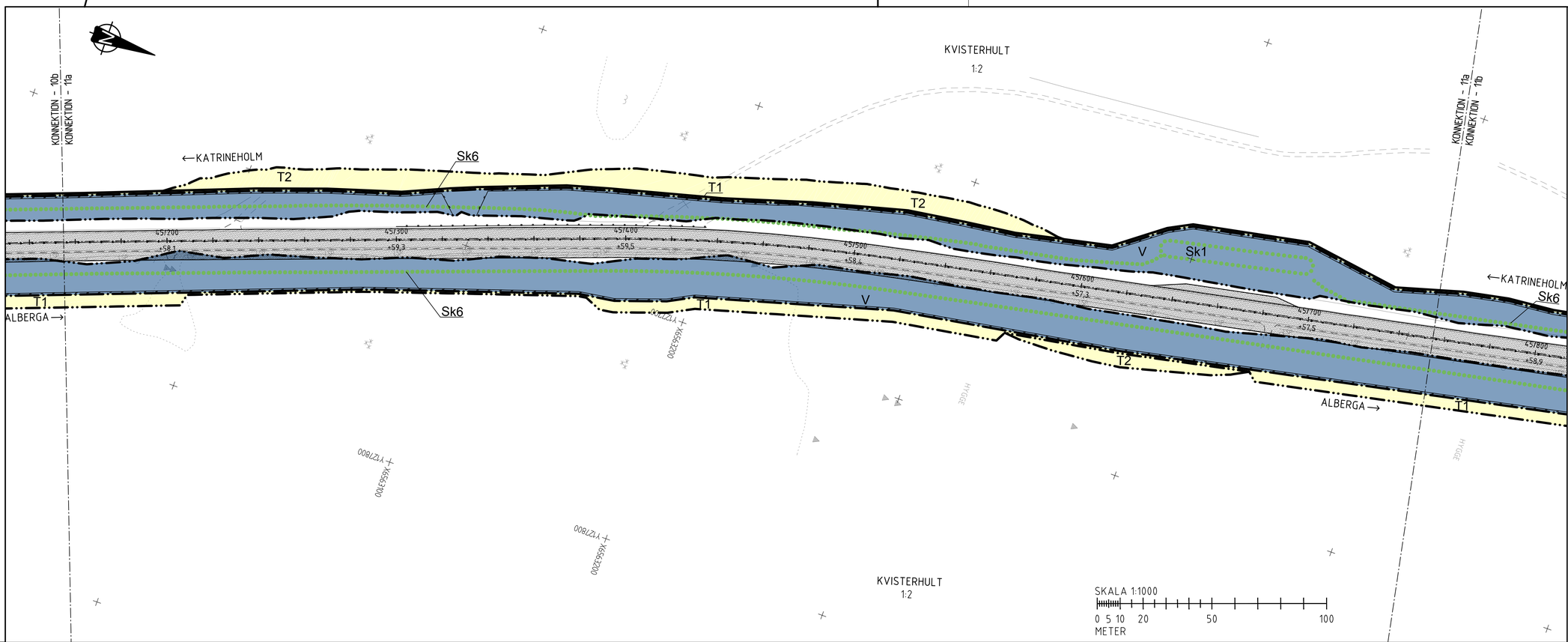

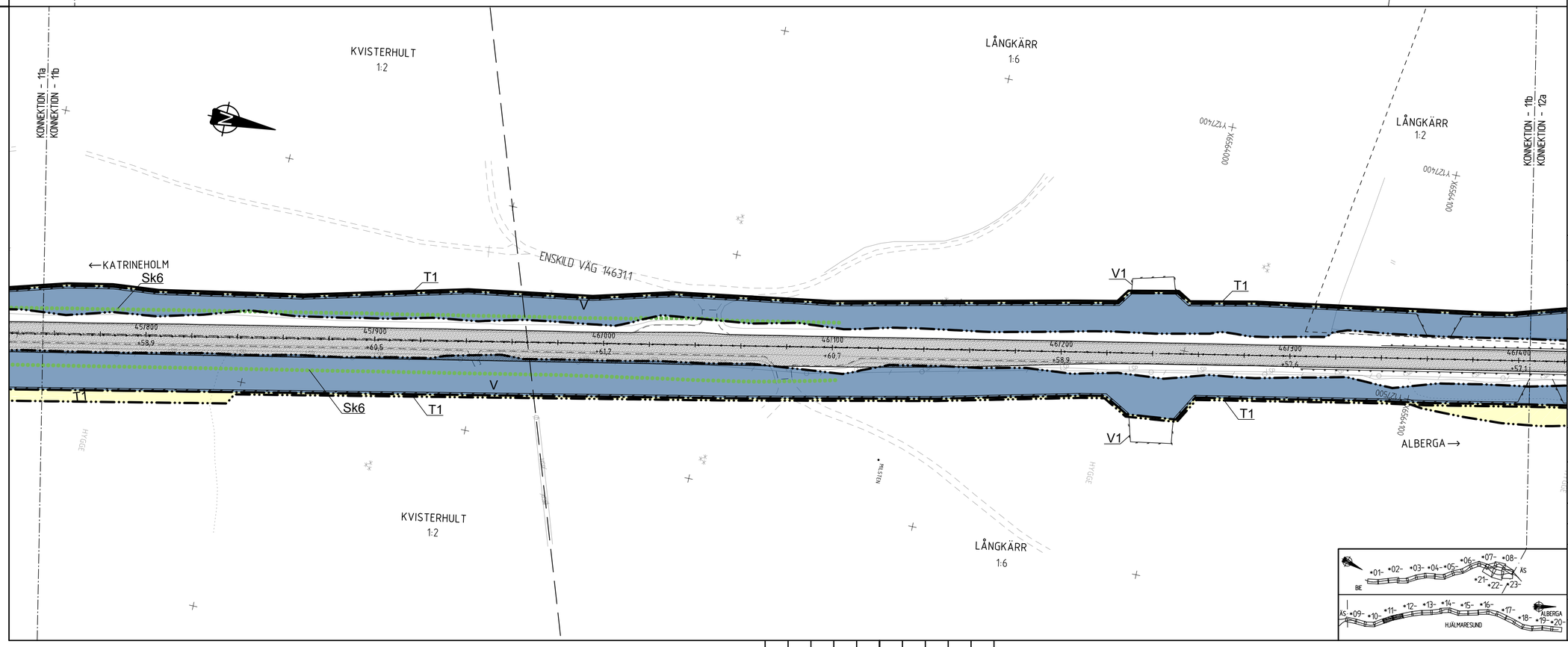

TECKENFÖRKLARING

MARKANSPRÅK

- GRÄNS FÖR VÄGOMRÅDE
- AVGRÄNSNING MELLAN OLIKA TYPER AV MARKANSPRÅK
- V — NYTT VÄGOMRÅDE MED VÄGRÄTT
- V1 — NYTT VÄGOMRÅDE MED VÄGRÄTT FÖR VILTSTÄNGSEL/GRIND, GÄLLER 1 M PÅ VARDERA SIDA OM STÄNGSLET
- Vi — NYTT VÄGOMRÅDE MED INSKRÄNKT VÄGRÄTT
- Vi1 — VÄGOMRÅDE MED INSKRÄNKT VÄGRÄTT FÖR FRAMFÖRANDE AV FORDON
- Vi2 — VÄGOMRÅDE MED INSKRÄNKT VÄGRÄTT FÖR UTLOPPSDIKE-/LEDNING
- T — TILLFÄLLIG NYTTJANDERÄTT SAMTLIGA TILLFÄLLIGA NYTTJANDERÄTTER GÄLLER TILL GODKÄND SLUTBESIKTNING OCH 12 MÅNADER FRAMÖVER
- T1 — TILLFÄLLIG NYTTJANDERÄTT/ARBETSOMRÅDE FÖR UPPLAG AV JORDMASSOR OCH MONTAGE AV VILTSTÄNGSEL
- T2 — TILLFÄLLIG NYTTJANDERÄTT/ARBETSOMRÅDE FÖR TILLFÄLLIG VÄG
- T3 — TILLFÄLLIG NYTTJANDERÄTT/ARBETSOMRÅDE FÖR BYGGTRAFIK/ARBETSMASKINER
- T4 — TILLFÄLLIG NYTTJANDERÄTT/ARBETSOMRÅDE FÖR OMGRÄVNING AV BEFINTLIGA DIKEN
- T5 — TILLFÄLLIG NYTTJANDERÄTT/ARBETSOMRÅDE FÖR URGRÄVNING AV SVAG UNDERGRUND

VERKSAMHETER/ÅTGÄRDER SOM UNDANTAS FRÅN FÖRBUD ENLIGT MILJÖBALKEN

UNDANTAGEN GÄLLER HELA PLANEN

FÖRBUDEN I 7:11 2 ST. MB GÄLLER EJ BYGGANDE AV ALLMÄN VÄG

FÖRBUDEN I 7:15 MB GÄLLER INTE BYGGANDE AV ALLMÄN VÄG

SKYLDIGHETEN ATT GÖRA ANMÄLAN FÖR SAMRÅD ENLIGT 12:6 MB GÄLLER INTE FÖR DE VERKSAMHETER OCH ÅTGÄRDER SOM BEHÖVS FÖR ATT BYGGA VÄGEN OCH SOM FASTSTÄLLS OCH INGÅR I VÄGOMRÅDE FÖR ALLMÄN VÄG ELLER OMRÅDE FÖR TILLFÄLLIG NYTTJANDERÄTT

SKYDDSÅTGÄRDER OCH FÖRSIKTIGHETSMÅTT

- MARKERING ELLER AVGRÄNSNING AV SKYDDSÅTGÄRDER OCH FÖRSIKTIGHETSMÅTT
- Sk1 — YTA FÖR UPPSAMLING OCH RENING AV VÄGDAGVATTEN
- Sk2 — ERBJUDANDE OM BULLERSKYDDSÅTGÄRDER UTANFÖR VÄGOMRÅDE I FORM AV LOKALT SKYDD FÖR EN UTEPLATS
- Sk3 — ERBJUDANDE OM BULLERSKYDDSÅTGÄRDER UTANFÖR VÄGOMRÅDE I FORM AV FÖNSTERÅTGÄRDER
- Sk4 — ERBJUDANDE OM BULLERSKYDDSÅTGÄRDER UTANFÖR VÄGOMRÅDE I FORM AV FÖNSTERÅTGÄRDER OCH LOKALT SKYDD FÖR EN UTEPLATS
- Sk5 — ERBJUDANDE AV FÖRVÄRV
- Sk6 — SKYDD AV VATTENFÖREKOMSTER GENOM AVLEDNING AV VÄGDAGVATTEN

SAMTLIGA TRUMMOR I VATTENDRAG KONSTRUERAS SÅ ATT DE INTE UTGÖR VANDRINGSHINDER

KANTREMSA

SKOGSMARK: 2 METER ÄNG-/ÅKERMARK 0,5 METER.
TOMTMARK: 0 METER

ÖVRIGA BETECKNINGAR PÅ PLANKARTAN

- 07100 / +00.0 — NY VÄG, VÄGBANEKANTER MED LÄNGDMÄTNING OCH HÖJDSÄTTNING
- INDRAGNING AV VÄG FRÅN ALLMÄNT
- UNDERHÅLL
- BIOTOPSKYDD
- STRANDSKYDD
- NYTT VILTSTÄNGSEL
- NYTT VÄGRÄCKE
- NYTT MITTRÄCKE
- KOMMUNGRÄNS
- TRAKTGRÄNS
- FASTIGHETSGRÄNS

KOORDINATSYSTEM

PLAN: SWEREF 99 16 30
HÖJD: RH 2000

TYP AV PLAN: VÄGPLAN

GRANSKNINGSSTATUS / SYFTE:

HANDLINGSTYP: FASTSTÄLLELSEHANDLING

DATUM: 2018-10-03

LEVERANS / ÄNDRINGS-PM:

OBJEKT: RV 56 BIE-ALBERGA (ST SUNDBY)

DELOMRÅDE / BANDEL: 1

ANLÄGGNINGSDEL: 01 VÄG 56

OBJEKTNUMMER / KM: 146 338

KONSTRUKTIONSNUMMER:

BESTÄLLARE: TRAFIKVERKET

LEVERANTÖR: SWECO

SKAPAD AV: R.MALM

UPPDRAGSNUMMER: 2203072000

GODKÄND AV: I.RUNDBLADH

AVDELNING:

RITNINGSTYP: PLANKARTA

TEKNIKOMRÅDE / INNEHÅLL: VÄGUTFORMNING OCH TRAFIK

BESKRIVNING: 45/155-45/755
45/755-46/405

SKALA: 1:1000

FORMAT: A1

FÖRVALTNINGSNUMMER:

RITNINGSNUMMER: 1 01 T 02 11

BLAD:

NÄSTA BLAD:

BET:

Ritning: N:\2185\2203072\000\3_Ljusenkvarade\300_VP_BIE_ALB\1.1\BIE01 101\02\T1.dwg Skapat av: Tomtenisson Per 2018-07-02 09:21

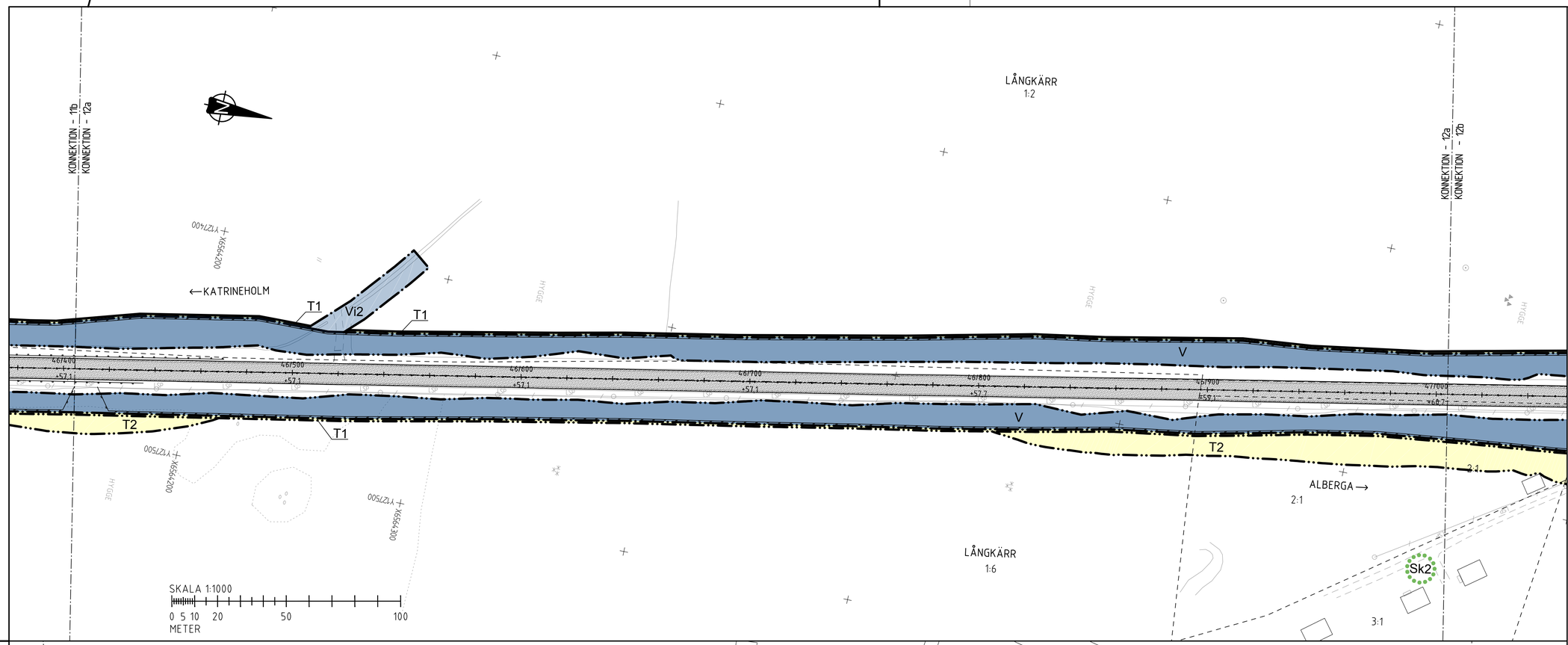

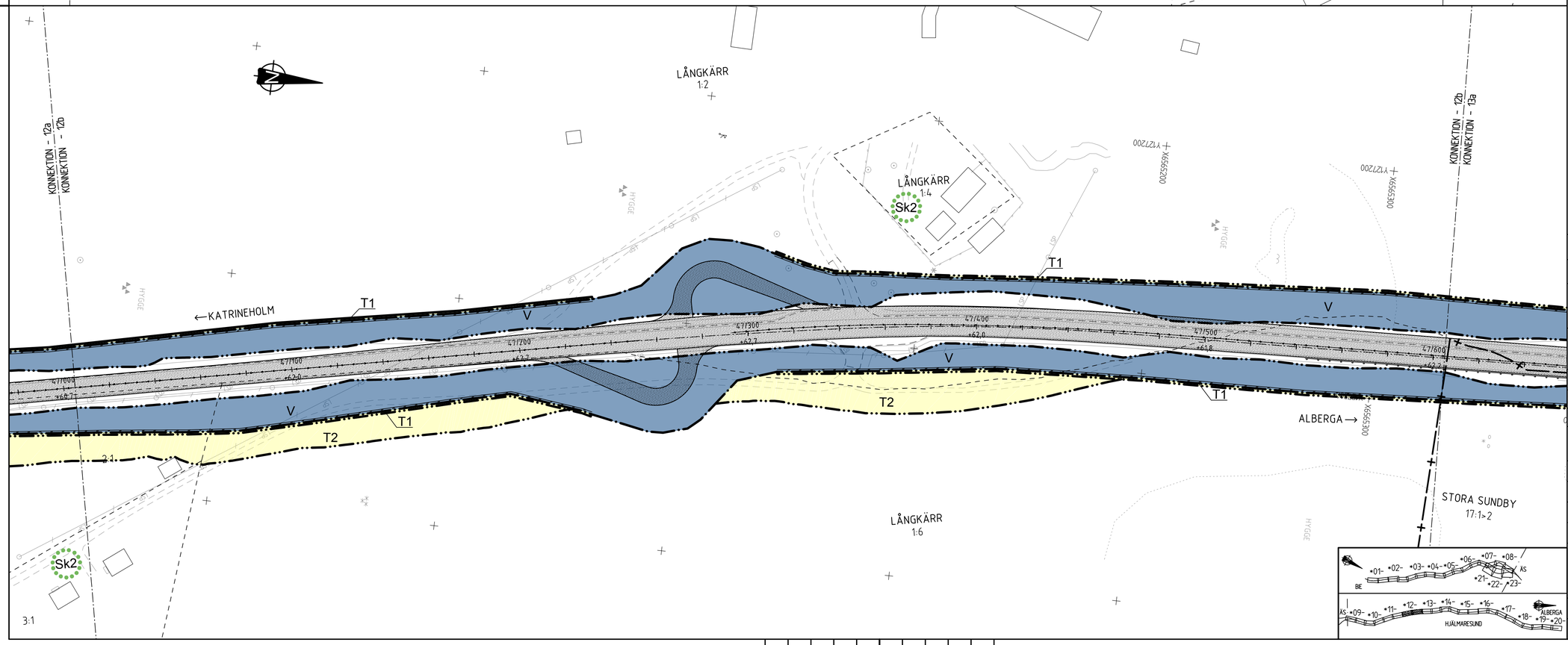

TECKENFÖRKLARING

MARKANSPRÅK

- GRÄNS FÖR VÄGOMRÅDE
- AVGRÄNSNING MELLAN OLIKA TYPER AV MARKANSPRÅK
- V — NYTT VÄGOMRÅDE MED VÄGRÄTT
- V1 — NYTT VÄGOMRÅDE MED VÄGRÄTT FÖR VILTSTÄNGSEL/GRIND, GÄLLER 1 M PÅ VARDERA SIDA OM STÄNGSLET
- Vi — NYTT VÄGOMRÅDE MED INSKRÄNKT VÄGRÄTT
- Vi1 — VÄGOMRÅDE MED INSKRÄNKT VÄGRÄTT FÖR FRAMFÖRANDE AV FORDON
- Vi2 — VÄGOMRÅDE MED INSKRÄNKT VÄGRÄTT FÖR UTLOPPSDIKE-/LEDNING
- T — TILLFÄLLIG NYTTJANDERÄTT SAMTLIGA TILLFÄLLIGA NYTTJANDERÄTTER GÄLLER TILL GODKÄND SLUTBESIKTNING OCH 12 MÅNADER FRAMÖVER
- T1 — TILLFÄLLIG NYTTJANDERÄTT/ARBETSOMRÅDE FÖR UPPLAG AV JORDMASSOR OCH MONTAGE AV VILTSTÄNGSEL
- T2 — TILLFÄLLIG NYTTJANDERÄTT/ARBETSOMRÅDE FÖR TILLFÄLLIG VÄG
- T3 — TILLFÄLLIG NYTTJANDERÄTT/ARBETSOMRÅDE FÖR BYGGTRAFIK/ARBETSMASKINER
- T4 — TILLFÄLLIG NYTTJANDERÄTT/ARBETSOMRÅDE FÖR OMGRÄVNING AV BEFINTLIGA DIKEN
- T5 — TILLFÄLLIG NYTTJANDERÄTT/ARBETSOMRÅDE FÖR URGRÄVNING AV SVAG UNDERGRUND

VERKSAMHETER/ÅTGÄRDER SOM UNDANTAS FRÅN FÖRBUD ENLIGT MILJÖBALKEN

UNDANTAGEN GÄLLER HELA PLANEN

FÖRBUDEN I 7:11 2 ST. MB GÄLLER EJ BYGGANDE AV ALLMÄN VÄG

FÖRBUDEN I 7:15 MB GÄLLER INTE BYGGANDE AV ALLMÄN VÄG

SKYLDIGHETEN ATT GÖRA ANMÄLAN FÖR SAMRÅD ENLIGT 12:6 MB GÄLLER INTE FÖR DE VERKSAMHETER OCH ÅTGÄRDER SOM BEHÖVS FÖR ATT BYGGA VÄGEN OCH SOM FASTSTÄLLS OCH INGÅR I VÄGOMRÅDE FÖR ALLMÄN VÄG ELLER OMRÅDE FÖR TILLFÄLLIG NYTTJANDERÄTT

SKYDDSÅTGÄRDER OCH FÖRSIKTIGHETSMÅTT

- MARKERING ELLER AVGRÄNSNING AV SKYDDSÅTGÄRDER OCH FÖRSIKTIGHETSMÅTT
- Sk1 — YTA FÖR UPPSAMLING OCH RENING AV VÄGDAGVATTEN
- Sk2 — ERBJUDANDE OM BULLERSKYDDSÅTGÄRDER UTANFÖR VÄGOMRÅDE I FORM AV LOKALT SKYDD FÖR EN UTEPLATS
- Sk3 — ERBJUDANDE OM BULLERSKYDDSÅTGÄRDER UTANFÖR VÄGOMRÅDE I FORM AV FÖNSTERÅTGÄRDER
- Sk4 — ERBJUDANDE OM BULLERSKYDDSÅTGÄRDER UTANFÖR VÄGOMRÅDE I FORM AV FÖNSTERÅTGÄRDER OCH LOKALT SKYDD FÖR EN UTEPLATS
- Sk5 — ERBJUDANDE AV FÖRVÄRV
- Sk6 — SKYDD AV VATTENFÖREKOMSTER GENOM AVLEDNING AV VÄGDAGVATTEN

SAMTLIGA TRUMMOR I VATTENDRAG KONSTRUERAS SÅ ATT DE INTE UTGÖR VANDRINGSHINDER

KANTREMSA

SKOGSMARK: 2 METER ÄNG-/ÅKERMARK 0,5 METER.
TOMTMARK: 0 METER

ÖVRIGA BETECKNINGAR PÅ PLANKARTAN

- 07:100 / +00.0 — NY VÄG, VÄGBANEKANTER MED LÄNGDMÄTNING OCH HÖJDSÄTTNING
- INDRAGNING AV VÄG FRÅN ALLMÄNT
- UNDERHÅLL
- BIOTOPSKYDD
- STRANDSKYDD
- NYTT VILTSTÄNGSEL
- NYTT VÄGRÄCKE
- NYTT MITTRÄCKE
- KOMMUNGRÄNS
- TRAKTGRÄNS
- FASTIGHETSGRÄNS

KOORDINATSYSTEM
PLAN: SWEREF 99 16 30
HÖJD: RH 2000

TYP AV PLAN
VÄGPLAN

GRANSKNINGSSTATUS / SYFTE

HANDLINGSTYP
FASTSTÄLLELSEHANDLING

DATUM 2018-10-03	LEVERANS / ÄNDRINGS-PM
OBJEKT RV 56 BIE-ALBERGA (ST SUNDBY)	
DELOMRÅDE / BANDEL 1	
ANLÄGGNINGSDEL 01 VÄG 56	
OBJEKTNUMMER / KM 146 338	KONSTRUKTIONSNUMMER
BESTÄLLARE TRAFIKVERKET	LEVERANTÖR SWECO
SKAPAD AV R.MALM	UPPDRAGSNUMMER 2203072000
GODKÄND AV I.RUNDBLADH	AVDELNING
RITNINGSTYP PLANKARTA	
TEKNIKOMRÅDE / INNEHÅLL VÄGUTFORMNING OCH TRAFIK	
BESKRIVNING 46/405-47/005 47/005-47/605	
SKALA 1:1000	FORMAT A1
FÖRVALTNINGSNUMMER	
RITNINGSNUMMER 1 01 T 02 12	BLAD / NÄSTA BLAD / BET

Ritning: 1:1,29(c)-2203072/000\3_Geometriarbete\300_VP_BIE_ALB\1_Bilder\1011012.dwg Skapad av: r.gustavsson Ver: 2018-07-02 09:22

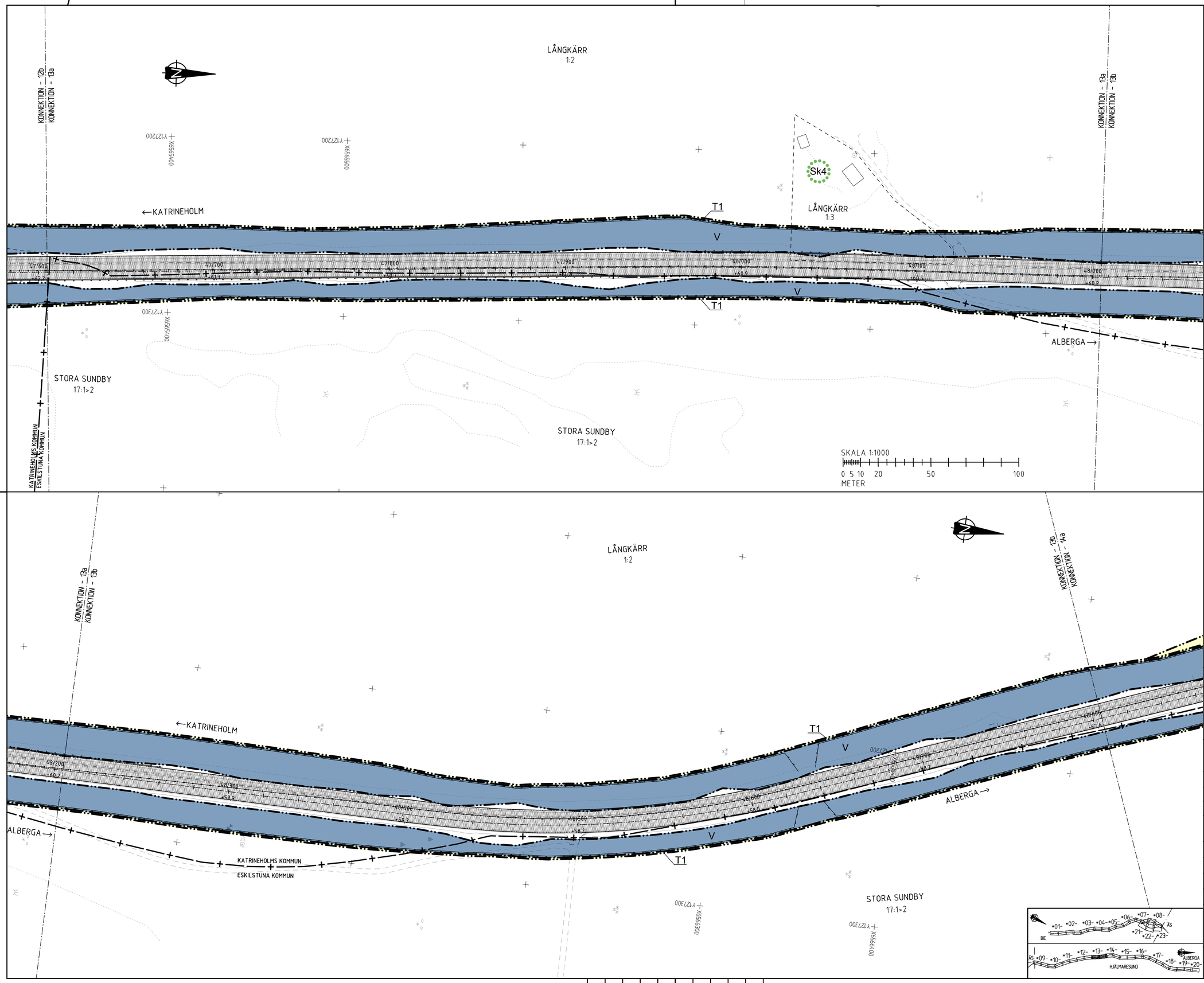

TECKENFÖRKLARING

MARKANSPRÅK

- GRÄNS FÖR VÄGOMRÅDE
- AVGRÄNSNING MELLAN OLIKA TYPER AV MARKANSPRÅK

V	NYTT VÄGOMRÅDE MED VÄGRÄTT
V1	NYTT VÄGOMRÅDE MED VÄGRÄTT FÖR VILTSTÄNGSEL/GRIND, GÄLLER 1 M PÅ VARDERA SIDA OM STÄNGSLET
Vi	NYTT VÄGOMRÅDE MED INSKRÄNKT VÄGRÄTT
Vi1	VÄGOMRÅDE MED INSKRÄNKT VÄGRÄTT FÖR FRAMFÖRANDE AV FORDON
Vi2	VÄGOMRÅDE MED INSKRÄNKT VÄGRÄTT FÖR UTLOPPSDIKE-/LEDNING
T	TILLFÄLLIG NYTTJANDERÄTT SAMTLIGA TILLFÄLLIGA NYTTJANDERÄTTER GÄLLER TILL GODKÄND SLUTBESIKTNING OCH 12 MÅNADER FRAMÖVER
T1	TILLFÄLLIG NYTTJANDERÄTT/ARBETSOMRÅDE FÖR UPPLAG AV JORDMASSOR OCH MONTAGE AV VILTSTÄNGSEL
T2	TILLFÄLLIG NYTTJANDERÄTT/ARBETSOMRÅDE FÖR TILLFÄLLIG VÄG
T3	TILLFÄLLIG NYTTJANDERÄTT/ARBETSOMRÅDE FÖR BYGGTRAFIK/ARBETSMASKINER
T4	TILLFÄLLIG NYTTJANDERÄTT/ARBETSOMRÅDE FÖR OMGRÄVNING AV BEFINTLIGA DIKEN
T5	TILLFÄLLIG NYTTJANDERÄTT/ARBETSOMRÅDE FÖR URGRÄVNING AV SVAG UNDERGRUND

VERKSAMHETER/ÅTGÄRDER SOM UNDANTAS FRÅN FÖRBUD ENLIGT MILJÖBALKEN

UNDANTAGEN GÄLLER HELA PLANEN

FÖRBUDEN I 7:11 2 ST. MB GÄLLER EJ BYGGANDE AV ALLMÄN VÄG

FÖRBUDEN I 7:15 MB GÄLLER INTE BYGGANDE AV ALLMÄN VÄG

SKYLDIGHETEN ATT GÖRA ANMÄLAN FÖR SAMRÅD ENLIGT 12:6 MB GÄLLER INTE FÖR DE VERKSAMHETER OCH ÅTGÄRDER SOM BEHÖVS FÖR ATT BYGGA VÄGEN OCH SOM FASTSTÄLLS OCH INGÅR I VÄGOMRÅDE FÖR ALLMÄN VÄG ELLER OMRÅDE FÖR TILLFÄLLIG NYTTJANDERÄTT

SKYDDSÅTGÄRDER OCH FÖRSIKTIGHETSMÅTT

- MARKERING ELLER AVGRÄNSNING AV SKYDDSÅTGÄRDER OCH FÖRSIKTIGHETSMÅTT

Sk1	YTA FÖR UPPSAMLING OCH RENING AV VÄGDAGVATTEN
Sk2	ERBJUDANDE OM BULLERSKYDDSÅTGÄRDER UTANFÖR VÄGOMRÅDE I FORM AV LOKALT SKYDD FÖR EN UTEPLATS
Sk3	ERBJUDANDE OM BULLERSKYDDSÅTGÄRDER UTANFÖR VÄGOMRÅDE I FORM AV FÖNSTERÅTGÄRDER
Sk4	ERBJUDANDE OM BULLERSKYDDSÅTGÄRDER UTANFÖR VÄGOMRÅDE I FORM AV FÖNSTERÅTGÄRDER OCH LOKALT SKYDD FÖR EN UTEPLATS
Sk5	ERBJUDANDE AV FÖRVÄRV
Sk6	SKYDD AV VATTENFÖREKOMSTER GENOM AVLEDNING AV VÄGDAGVATTEN

SAMTLIGA TRUMMOR I VATTENDRAG KONSTRUERAS SÅ ATT DE INTE UTGÖR VANDRINGSHINDER

KANTREMSA

SKOGSMARK: 2 METER ÄNG-/ÅKERMARK 0,5 METER.
TOMTMARK: 0 METER

ÖVRIGA BETECKNINGAR PÅ PLANKARTAN

07:100 / +00.0	NY VÄG, VÄGBANEKANTER MED LÄNGDMÄTNING OCH HÖJDSÄTTNING
	INDRAGNING AV VÄG FRÅN ALLMÄNT
	UNDERHÅLL
	BIOTOPSKYDD
	STRANDSKYDD
	NYTT VILTSTÄNGSEL
	NYTT VÄGRÄCKE
	NYTT MITTRÄCKE
	KOMMUNGRÄNS
	TRAKTGRÄNS
	FASTIGHETSGRÄNS

KOORDINATSYSTEM
PLAN: SWEREF 99 16 30
HÖJD: RH 2000

TYP AV PLAN
VÄGPLAN

GRANSKNINGSSTATUS / SYFTE

HANDLINGSTYP
FASTSTÄLLELSEHANDLING

DATUM 2018-10-03	LEVERANS / ÄNDRINGS-PM
OBJEKT RV 56 BIE-ALBERGA (ST SUNDBY)	
DELOMRÅDE / BANDEL 1	
ANLÄGGNINGSDEL 01 VÄG 56	
OBJEKTNUMMER / KM 146 338	KONSTRUKTIONSNUMMER
BESTÄLLARE TRAFIKVERKET	LEVERANTÖR SWECO
SKAPAD AV R.MALM	UPPDRAGSNUMMER 2203072000
GODKÄND AV I.RUNDBLADH	AVDELNING
RITNINGSTYP PLANKARTA	
TEKNIKOMRÅDE / INNEHÅLL VÄGUTFORMNING OCH TRAFIK	
BESKRIVNING 47/605-48/205 48/205-48/805	
SKALA 1:1000	FORMAT A1
RITNINGSNUMMER 1 01 T 02 13	BLAD / NÄSTA BLAD / BET

Ritning: M:\2203072\000\3_Genomförande\300_VP_BIE_ALB\1_Bilder\1001023.dwg Skapad av: Trafikverket Per: 2018-07-02 09:24

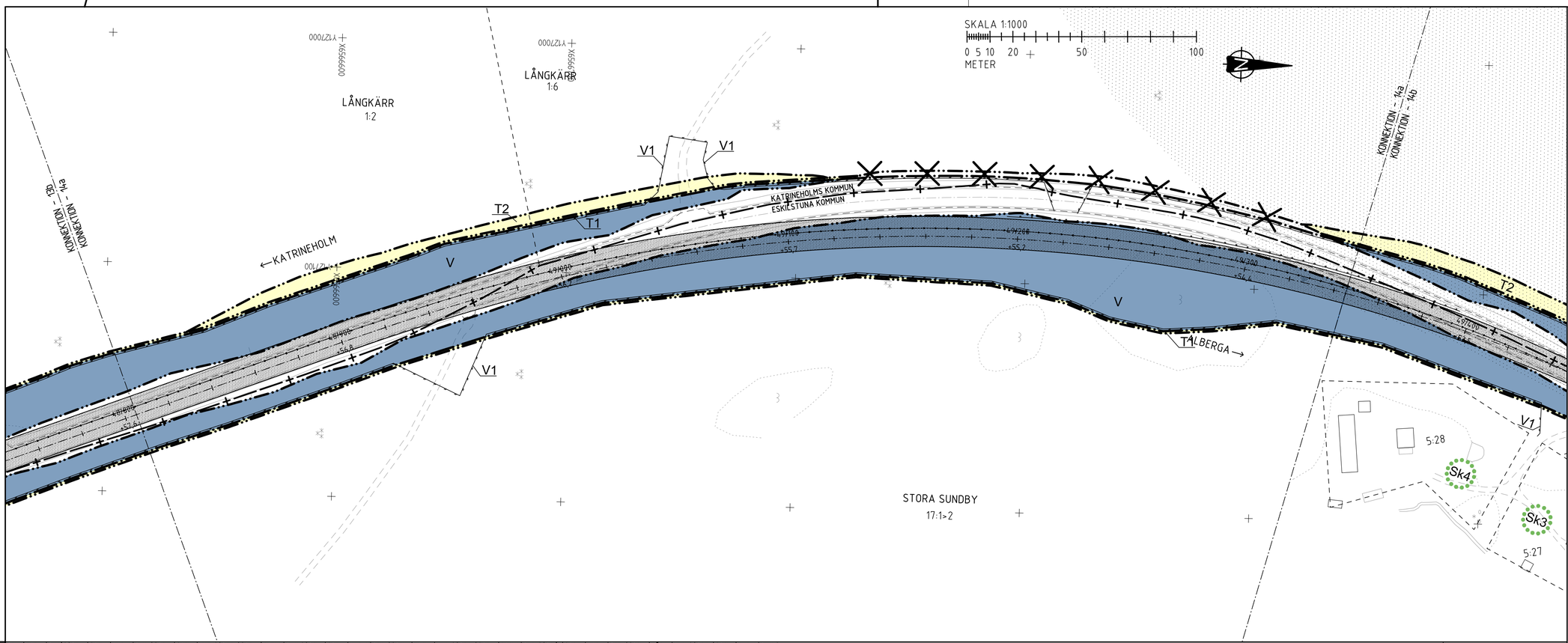

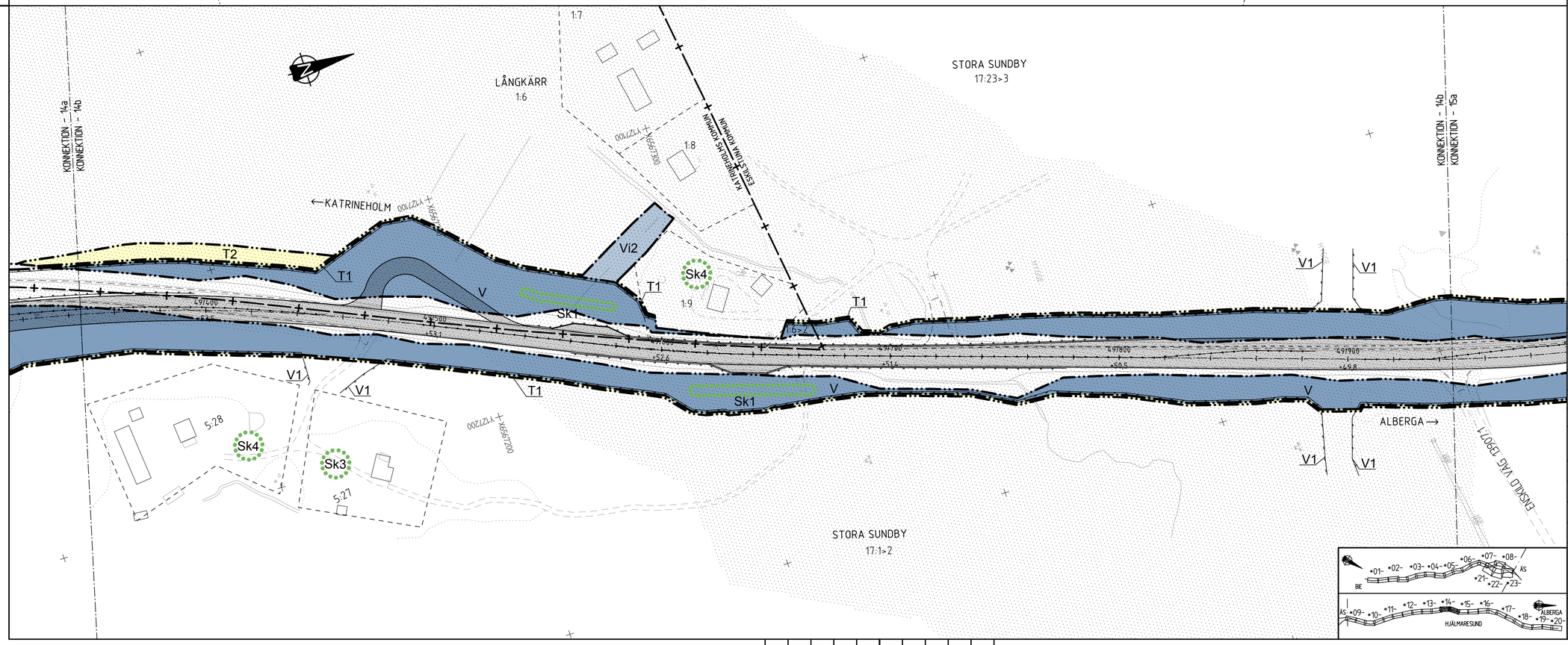

TECKENFÖRKLARING

MARKANSPRÅK

- GRÄNS FÖR VÄGOMRÅDE
- AVGRÄNSNING MELLAN OLIKA TYPER AV MARKANSPRÅK
- V — NYTT VÄGOMRÅDE MED VÄGRÄTT
- V1 — NYTT VÄGOMRÅDE MED VÄGRÄTT FÖR VILTSTÄNGSEL/GRIND, GÄLLER 1 M PÅ VARDERA SIDA OM STÄNGSLET
- Vi — NYTT VÄGOMRÅDE MED INSKRÄNKT VÄGRÄTT
- Vi1 — VÄGOMRÅDE MED INSKRÄNKT VÄGRÄTT FÖR FRAMFÖRANDE AV FORDON
- Vi2 — VÄGOMRÅDE MED INSKRÄNKT VÄGRÄTT FÖR UTLOPPSDIKE-/LEDNING
- T — TILLFÄLLIG NYTTJANDERÄTT SAMTLIGA TILLFÄLLIGA NYTTJANDERÄTTER GÄLLER TILL GODKÄND SLUTBESIKTNING OCH 12 MÅNADER FRAMÖVER
- T1 — TILLFÄLLIG NYTTJANDERÄTT/ARBETSOMRÅDE FÖR UPPLAG AV JORDMASSOR OCH MONTAGE AV VILTSTÄNGSEL
- T2 — TILLFÄLLIG NYTTJANDERÄTT/ARBETSOMRÅDE FÖR TILLFÄLLIG VÄG
- T3 — TILLFÄLLIG NYTTJANDERÄTT/ARBETSOMRÅDE FÖR BYGGTRAFIK/ARBETSMASKINER
- T4 — TILLFÄLLIG NYTTJANDERÄTT/ARBETSOMRÅDE FÖR OMGRÄVNING AV BEFINTLIGA DIKEN
- T5 — TILLFÄLLIG NYTTJANDERÄTT/ARBETSOMRÅDE FÖR URGRÄVNING AV SVAG UNDERGRUND

VERKSAMHETER/ÅTGÄRDER SOM UNDANTAS FRÅN FÖRBUD ENLIGT MILJÖBALKEN

UNDANTAGEN GÄLLER HELA PLANEN

FÖRBUDEN I 7:11 2 ST. MB GÄLLER EJ BYGGANDE AV ALLMÄN VÄG

FÖRBUDEN I 7:15 MB GÄLLER INTE BYGGANDE AV ALLMÄN VÄG

SKYLDIGHETEN ATT GÖRA ANMÄLAN FÖR SAMRÅD ENLIGT 12:6 MB GÄLLER INTE FÖR DE VERKSAMHETER OCH ÅTGÄRDER SOM BEHÖVS FÖR ATT BYGGA VÄGEN OCH SOM FASTSTÄLLS OCH INGÅR I VÄGOMRÅDE FÖR ALLMÄN VÄG ELLER OMRÅDE FÖR TILLFÄLLIG NYTTJANDERÄTT

SKYDDSÅTGÄRDER OCH FÖRSIKTIGHETSMÅTT

- MARKERING ELLER AVGRÄNSNING AV SKYDDSÅTGÄRDER OCH FÖRSIKTIGHETSMÅTT
- Sk1 — YTA FÖR UPPSAMLING OCH RENING AV VÄGDAGVATTEN
- Sk2 — ERBJUDANDE OM BULLERSKYDDSÅTGÄRDER UTANFÖR VÄGOMRÅDE I FORM AV LOKALT SKYDD FÖR EN UTEPLATS
- Sk3 — ERBJUDANDE OM BULLERSKYDDSÅTGÄRDER UTANFÖR VÄGOMRÅDE I FORM AV FÖNSTERÅTGÄRDER
- Sk4 — ERBJUDANDE OM BULLERSKYDDSÅTGÄRDER UTANFÖR VÄGOMRÅDE I FORM AV FÖNSTERÅTGÄRDER OCH LOKALT SKYDD FÖR EN UTEPLATS
- Sk5 — ERBJUDANDE AV FÖRVÄRV
- Sk6 — SKYDD AV VATTENFÖREKOMSTER GENOM AVLEDNING AV VÄGDAGVATTEN

SAMTLIGA TRUMMOR I VATTENDRAG KONSTRUERAS SÅ ATT DE INTE UTGÖR VANDRINGSHINDER

KANTREMSA

SKOGSMARK: 2 METER ÄNG-/ÅKERMARK 0,5 METER.
TOMTMARK: 0 METER

ÖVRIGA BETECKNINGAR PÅ PLANKARTAN

- 07100 / +00.0 — NY VÄG, VÄGBANEKANTER MED LÄNGDMÄTNING OCH HÖJDSÄTTNING
- INDRAGNING AV VÄG FRÅN ALLMÄNT
- UNDERHÅLL
- BIOTOPSKYDD
- STRANDSKYDD
- NYTT VILTSTÄNGSEL
- NYTT VÄGRÄCKE
- NYTT MITTRÄCKE
- KOMMUNGRÄNS
- TRAKTGRÄNS
- FASTIGHETSGRÄNS

KOORDINATSYSTEM

PLAN: SWEREF 99 16 30
HÖJD: RH 2000

TYP AV PLAN	VÄGPLAN
GRANSKNINGSSTATUS / SYFTE	
HANDLINGSTYP	FASTSTÄLLELSEHANDLING
DATUM	2018-10-03
LEVERANS / ÄNDRINGS-PM	
OBJEKT	RV 56 BIE-ALBERGA (ST SUNDBY)
DELOMRÅDE / BANDEL	1
ANLÄGGNINGSDEL	01 VÄG 56
OBJEKTNUMMER / KM	146 338
KONSTRUKTIONSNUMMER	
BESTÄLLARE	TRAFIKVERKET
LEVERANTÖR	SWECO
SKAPAD AV	R.MALM
UPPDRAGSNUMMER	2203072000
GODKÄND AV	I.RUNDBLADH
AVDELNING	
RITNINGSTYP	PLANKARTA
TEKNIKOMRÅDE / INNEHÅLL	VÄGUTFORMNING OCH TRAFIK
BESKRIVNING	48/805-49/345 49/345-49/945
SKALA	1:1000
FORMAT	A1
FÖRVALTNINGSNUMMER	
RITNINGSNUMMER	1 01 T 02 14
BLAD	
NÄSTA BLAD	
BET	

Ritning: M:\2285\2203072\000\3.Genomförande\300_VP_BIE_ALBO\1.Ritningar\1011024.dwg Skapat av: Torstensson Per 2018-01-02 09:26

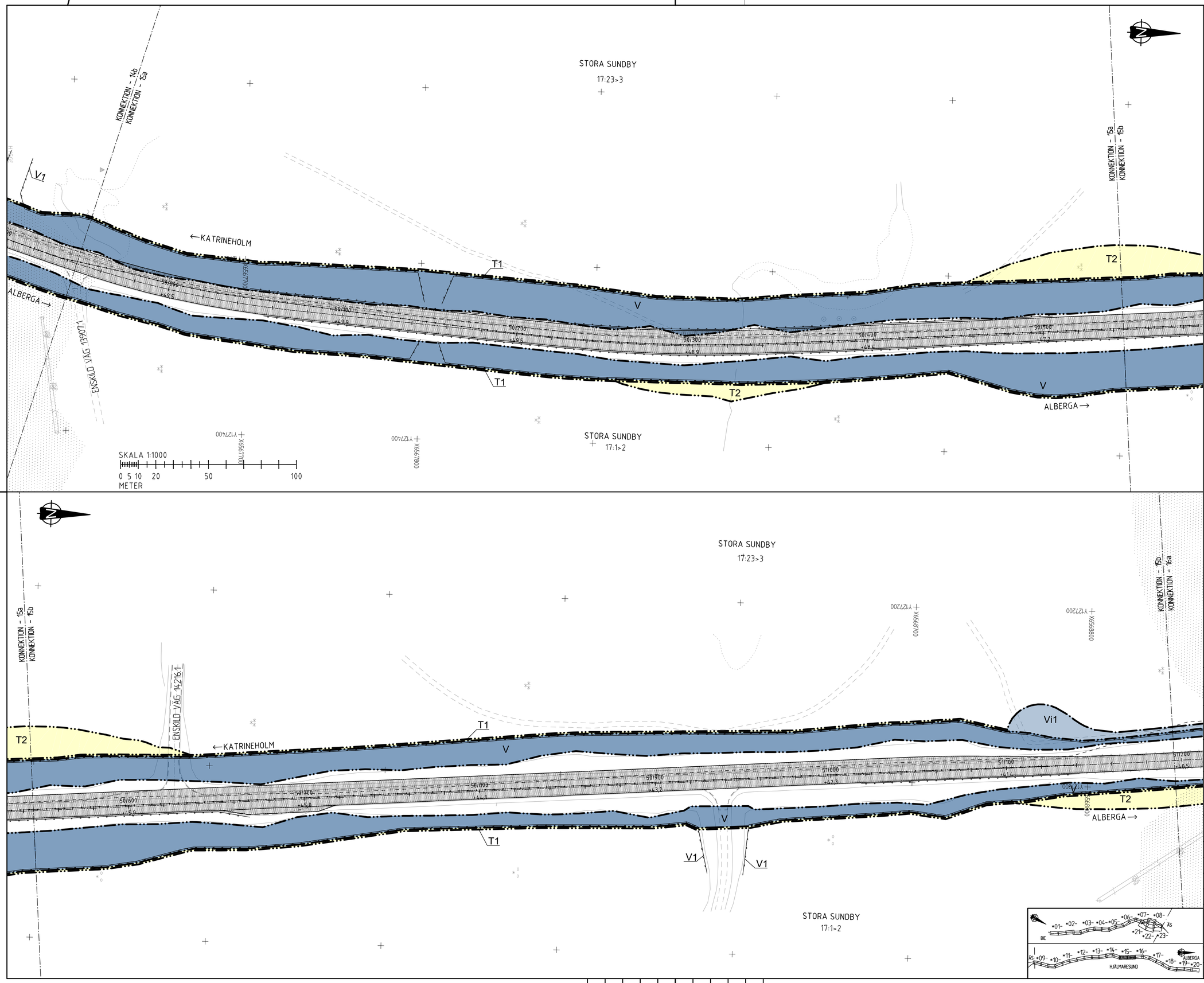

TECKENFÖRKLARING

MARKANSPRÅK

- GRÄNS FÖR VÄGOMRÅDE
- AVGRÄNSNING MELLAN OLIKA TYPER AV MARKANSPRÅK

V	NYTT VÄGOMRÅDE MED VÄGRÄTT
V1	NYTT VÄGOMRÅDE MED VÄGRÄTT FÖR VILTSTÄNGSEL/GRIND. GÄLLER 1 M PÅ VARDERA SIDA OM STÄNGSLET
Vi	NYTT VÄGOMRÅDE MED INSKRÄNKT VÄGRÄTT
Vi1	VÄGOMRÅDE MED INSKRÄNKT VÄGRÄTT FÖR FRAMFÖRANDE AV FORDON
Vi2	VÄGOMRÅDE MED INSKRÄNKT VÄGRÄTT FÖR UTLOPPSDIKE-/LEDNING
T	TILLFÄLLIG NYTTJANDERÄTT SAMTLIGA TILLFÄLLIGA NYTTJANDERÄTTER GÄLLER TILL GODKÄND SLUTBESIKTNING OCH 12 MÅNADER FRAMÖVER
T1	TILLFÄLLIG NYTTJANDERÄTT/ARBETSOMRÅDE FÖR UPPLAG AV JORDMASSOR OCH MONTAGE AV VILTSTÄNGSEL
T2	TILLFÄLLIG NYTTJANDERÄTT/ARBETSOMRÅDE FÖR TILLFÄLLIG VÄG
T3	TILLFÄLLIG NYTTJANDERÄTT/ARBETSOMRÅDE FÖR BYGGTRAFIK/ARBETSMASKINER
T4	TILLFÄLLIG NYTTJANDERÄTT/ARBETSOMRÅDE FÖR OMGRÄVNING AV BEFINTLIGA DIKEN
T5	TILLFÄLLIG NYTTJANDERÄTT/ARBETSOMRÅDE FÖR URGRÄVNING AV SVAG UNDERGRUND

VERKSAMHETER/ÅTGÄRDER SOM UNDANTAS FRÅN FÖRBUD ENLIGT MILJÖBALKEN

UNDANTAGEN GÄLLER HELA PLANEN

FÖRBUDEN I 7:11 2 ST. MB GÄLLER EJ BYGGANDE AV ALLMÄN VÄG

FÖRBUDEN I 7:15 MB GÄLLER INTE BYGGANDE AV ALLMÄN VÄG

SKYLDIGHETEN ATT GÖRA ANMÄLAN FÖR SAMRÅD ENLIGT 12:6 MB GÄLLER INTE FÖR DE VERKSAMHETER OCH ÅTGÄRDER SOM BEHÖVS FÖR ATT BYGGA VÄGEN OCH SOM FASTSTÄLLS OCH INGÅR I VÄGOMRÅDE FÖR ALLMÄN VÄG ELLER OMRÅDE FÖR TILLFÄLLIG NYTTJANDERÄTT

SKYDDSÅTGÄRDER OCH FÖRSIKTIGHETSMÅTT

- MARKERING ELLER AVGRÄNSNING AV SKYDDSÅTGÄRDER OCH FÖRSIKTIGHETSMÅTT

Sk1	YTA FÖR UPPSAMLING OCH RENING AV VÄGDAGVATTEN
Sk2	ERBJUDANDE OM BULLERSKYDDSÅTGÄRDER UTANFÖR VÄGOMRÅDE I FORM AV LOKALT SKYDD FÖR EN UTEPLATS
Sk3	ERBJUDANDE OM BULLERSKYDDSÅTGÄRDER UTANFÖR VÄGOMRÅDE I FORM AV FÖNSTERÅTGÄRDER
Sk4	ERBJUDANDE OM BULLERSKYDDSÅTGÄRDER UTANFÖR VÄGOMRÅDE I FORM AV FÖNSTERÅTGÄRDER OCH LOKALT SKYDD FÖR EN UTEPLATS
Sk5	ERBJUDANDE AV FÖRVÄRV
Sk6	SKYDD AV VATTENFÖREKOMSTER GENOM AVLEDNING AV VÄGDAGVATTEN

SAMTLIGA TRUMMOR I VATTENDRAG KONSTRUERAS SÅ ATT DE INTE UTGÖR VANDRINGSHINDER

KANTREMSA

SKOGSMARK: 2 METER ÄNG-/ÅKERMARK 0,5 METER.
TOMTMARK: 0 METER

ÖVRIGA BETECKNINGAR PÅ PLANKARTAN

- 07/100 +00.0 — NY VÄG, VÄGBANEKANTER MED LÄNGDMÄTNING OCH HÖJDSÄTTNING
- INDRAGNING AV VÄG FRÅN ALLMÄNT
- UNDERHÅLL
- BIOTOPSKYDD
- STRANDSKYDD
- NYTT VILTSTÄNGSEL
- NYTT VÄGRÄCKE
- NYTT MITTRÄCKE
- KOMMUNGRÄNS
- TRAKTGRÄNS
- FASTIGHETSGRÄNS

KOORDINATSYSTEM
PLAN: SWEREF 99 16 30
HÖJD: RH 2000

TYP AV PLAN: VÄGPLAN

GRANSKNINGSSTATUS / SYFTE

HANDLINGSTYP: FASTSTÄLLELSEHANDLING

DATUM: 2018-10-03

LEVERANS / ÄNDRINGS-PM

OBJEKT: RV 56 BIE-ALBERGA (ST SUNDBY)

DELOMRÅDE / BANDEL: 1

ANLÄGGNINGSDEL: 01 VÄG 56

OBJEKTNUMMER / KM: 146 338

KONSTRUKTIONSNUMMER

BESTÄLLARE: TRAFIKVERKET

LEVERANTÖR: SWECO

SKAPAD AV: R.MALM

UPPDRAGSNUMMER: 2203072000

GODKÄND AV: I.RUNDBLADH

AVDELNING

RITNINGSTYP: PLANKARTA

TEKNIKOMRÅDE / INNEHÅLL: VÄGUTFORMNING OCH TRAFIK

BESKRIVNING: 49/945-50/545 50/545-51/195

SKALA: 1:1000

FORMAT: A1

FÖRVALTNINGSNUMMER

RITNINGSNUMMER: 1 01 T 02 15

BLAD

NÄSTA BLAD

BET

Ritning: 1:1,250; C:\2203072\000\1_Concentrarade\300_VP_BIE_ALB\1_Ritfiler\1011\T25.dwg, Skapad av: Transmission Per: 2018-07-02 09:27

TECKENFÖRKLARING

MARKANSPRÅK

- GRÄNS FÖR VÄGOMRÅDE
- AVGRÄNSNING MELLAN OLIKA TYPER AV MARKANSPRÅK
- V — NYTT VÄGOMRÅDE MED VÄGRÄTT
- V1 — NYTT VÄGOMRÅDE MED VÄGRÄTT FÖR VILTSTÄNGSEL/GRIND, GÄLLER 1 M PÅ VARDERA SIDA OM STÄNGSLET
- Vi — NYTT VÄGOMRÅDE MED INSKRÄNKT VÄGRÄTT
- Vi1 — VÄGOMRÅDE MED INSKRÄNKT VÄGRÄTT FÖR FRAMFÖRANDE AV FORDON
- Vi2 — VÄGOMRÅDE MED INSKRÄNKT VÄGRÄTT FÖR UTLOPPSDIKE-/LEDNING
- T — TILLFÄLLIG NYTTJANDERÄTT
  SAMTLIGA TILLFÄLLIGA NYTTJANDERÄTTER GÄLLER TILL GODKÄND SLUTBESIKTNING OCH 12 MÅNADER FRAMÖVER
- T1 — TILLFÄLLIG NYTTJANDERÄTT/ARBETSOMRÅDE FÖR UPPLAG AV JORDMASSOR OCH MONTAGE AV VILTSTÄNGSEL
- T2 — TILLFÄLLIG NYTTJANDERÄTT/ARBETSOMRÅDE FÖR TILLFÄLLIG VÄG
- T3 — TILLFÄLLIG NYTTJANDERÄTT/ARBETSOMRÅDE FÖR BYGGTRAFIK/ARBETSMASKINER
- T4 — TILLFÄLLIG NYTTJANDERÄTT/ARBETSOMRÅDE FÖR OMGRÄVNING AV BEFINTLIGA DIKEN
- T5 — TILLFÄLLIG NYTTJANDERÄTT/ARBETSOMRÅDE FÖR URGRÄVNING AV SVAG UNDERGRUND

VERKSAMHETER/ÅTGÄRDER SOM UNDANTAS FRÅN FÖRBUD ENLIGT MILJÖBALKEN

UNDANTAGEN GÄLLER HELA PLANEN

FÖRBUDEN I 7:11 2 ST. MB GÄLLER EJ BYGGANDE AV ALLMÄN VÄG

FÖRBUDEN I 7:15 MB GÄLLER INTE BYGGANDE AV ALLMÄN VÄG

SKYLDIGHETEN ATT GÖRA ANMÄLAN FÖR SAMRÅD ENLIGT 12:6 MB GÄLLER INTE FÖR DE VERKSAMHETER OCH ÅTGÄRDER SOM BEHÖVS FÖR ATT BYGGA VÄGEN OCH SOM FASTSTÄLLS OCH INGÅR I VÄGOMRÅDE FÖR ALLMÄN VÄG ELLER OMRÅDE FÖR TILLFÄLLIG NYTTJANDERÄTT

SKYDDSÅTGÄRDER OCH FÖRSIKTIGHETSMÅTT

- MARKERING ELLER AVGRÄNSNING AV SKYDDSÅTGÄRDER OCH FÖRSIKTIGHETSMÅTT
- Sk1 — YTA FÖR UPPSAMLING OCH RENING AV VÄGDAGVATTEN
- Sk2 — ERBJUDANDE OM BULLERSKYDDSÅTGÄRDER UTANFÖR VÄGOMRÅDE I FORM AV LOKALT SKYDD FÖR EN UTEPLATS
- Sk3 — ERBJUDANDE OM BULLERSKYDDSÅTGÄRDER UTANFÖR VÄGOMRÅDE I FORM AV FÖNSTERÅTGÄRDER
- Sk4 — ERBJUDANDE OM BULLERSKYDDSÅTGÄRDER UTANFÖR VÄGOMRÅDE I FORM AV FÖNSTERÅTGÄRDER OCH LOKALT SKYDD FÖR EN UTEPLATS
- Sk5 — ERBJUDANDE AV FÖRVÄRV
- Sk6 — SKYDD AV VATTENFÖREKOMSTER GENOM AVLEDNING AV VÄGDAGVATTEN

SAMTLIGA TRUMMOR I VATTENDRAG KONSTRUERAS SÅ ATT DE INTE UTGÖR VANDRINGSHINDER

KANTREMSA

SKOGSMARK: 2 METER ÄNG-/ÅKERMARK 0,5 METER.
TOMTMARK: 0 METER

ÖVRIGA BETECKNINGAR PÅ PLANKARTAN

- 07100 / +00.0 — NY VÄG, VÄGBANEKANTER MED LÄNGDMÄTNING OCH HÖJDSÄTTNING
- INDRAGNING AV VÄG FRÅN ALLMÄNT
- UNDERHÅLL
- BIOTOPSKYDD
- STRANDSKYDD
- NYTT VILTSTÄNGSEL
- NYTT VÄGRÄCKE
- NYTT MITTRÄCKE
- KOMMUNGRÄNS
- TRAKTGRÄNS
- FASTIGHETSGRÄNS

KOORDINATSYSTEM

PLAN: SWEREF 99 16 30
HÖJD: RH 2000

TYP AV PLAN: **VÄGPLAN**

GRANSKNINGSSTATUS / SYFTE:

HANDLINGSTYP: **FASTSTÄLLELSEHANDLING**

DATUM: 2018-10-03	LEVERANS / ÄNDRINGS-PM
OBJEKT: RV 56 BIE-ALBERGA (ST SUNDBY)	
DELOMRÅDE / BANDEL: 1	
ANLÄGGNINGSDEL: 01 VÄG 56	
OBJEKTNUMMER / KM: 146 338	KONSTRUKTIONSNUMMER
BESTÄLLARE: TRAFIKVERKET	LEVERANTÖR: SWECO
SKAPAD AV: R.MALM	UPPDRAGSNUMMER: 2203072000
GODKÄND AV: I.RUNDBLADH	AVDELNING
RITNINGSTYP: PLANKARTA	
TEKNIKOMRÅDE / INNEHÅLL: VÄGUTFORMNING OCH TRAFIK	
BESKRIVNING: 51/195-51/795 51/795-52/405	
SKALA: 1:1000	FORMAT: A1
FÖRVALTNINGSNUMMER	
RITNINGSNUMMER: 1 01 T 02 16	BLAD / NÄSTA BLAD / BET

Ritning: N:\2285\2203072\000\3_Ledningsområde\300_VP_BIE_ALB\1_Ritder\101\02\Ruteg Skapat av: fordahlsson Per 2018-07-02 09:29

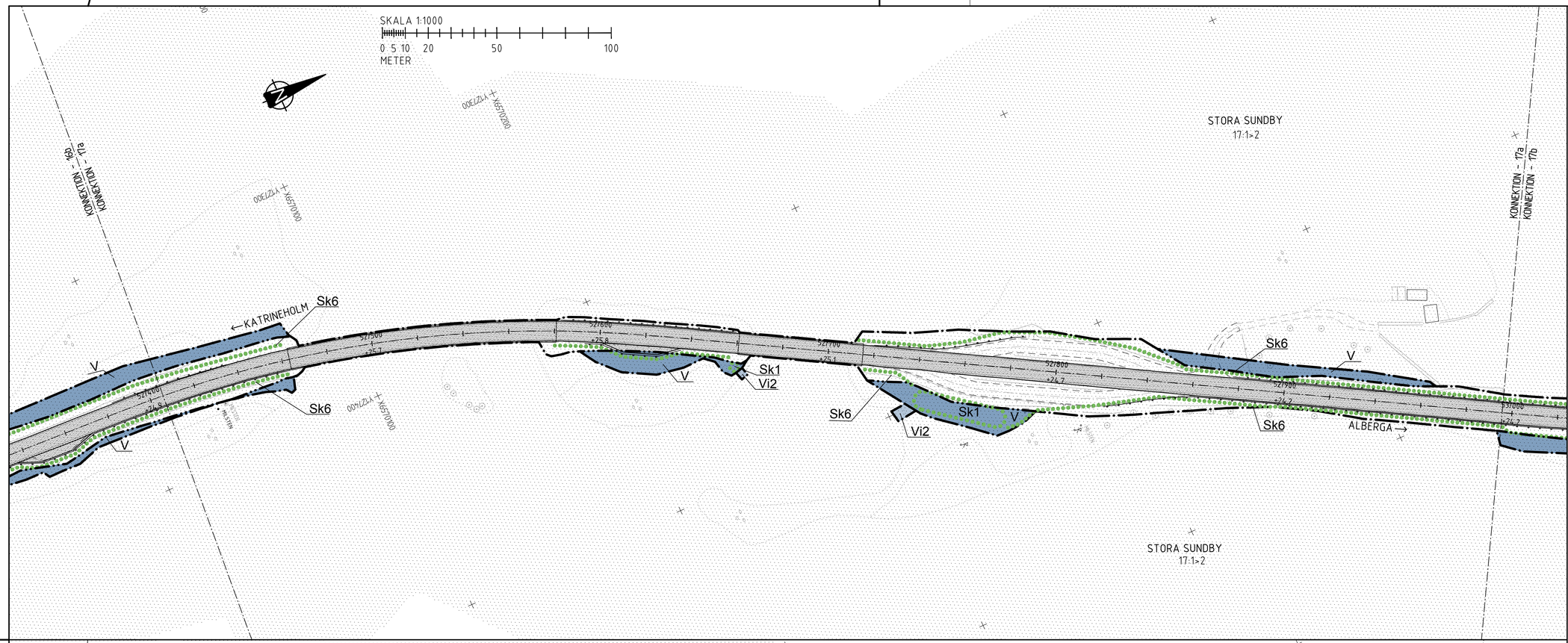

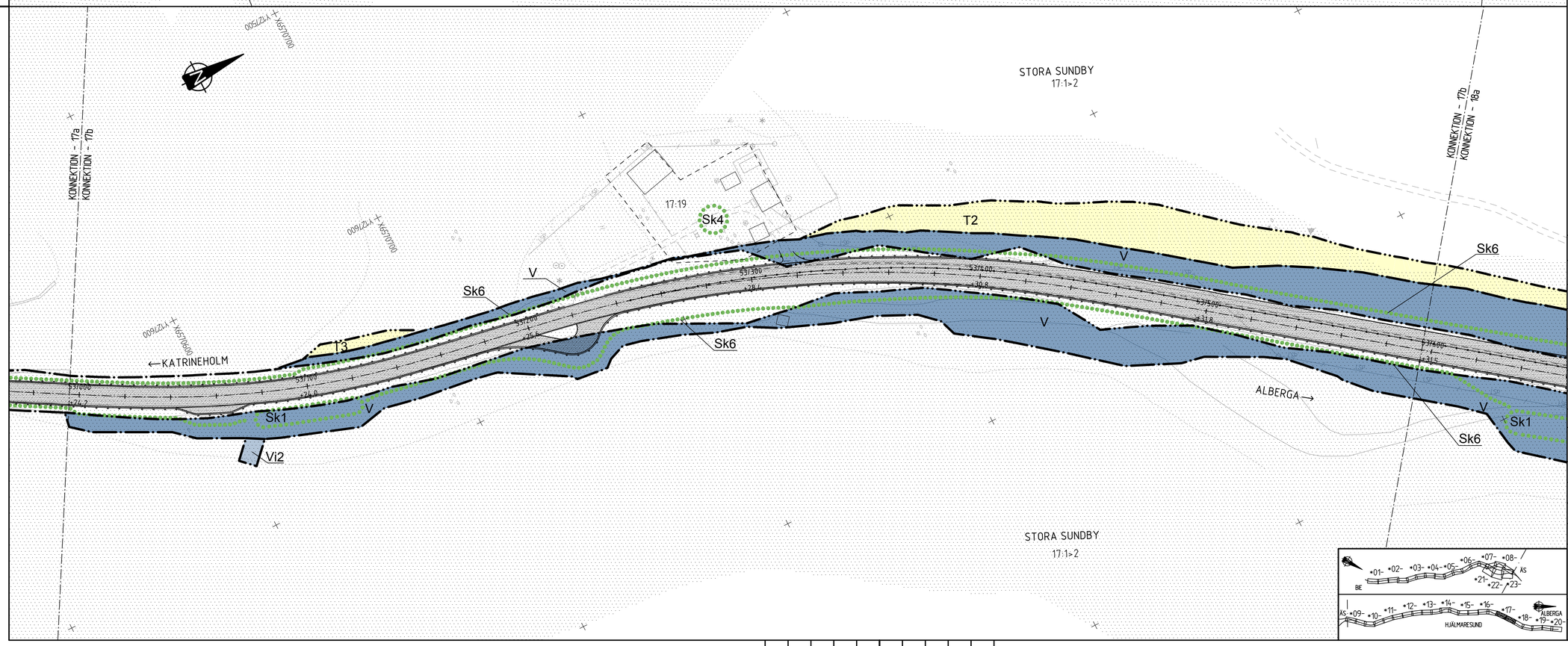

TECKENFÖRKLARING

MARKANSPRÅK

- GRÄNS FÖR VÄGOMRÅDE
- AVGRÄNSNING MELLAN OLIKA TYPER AV MARKANSPRÅK
- V — NYTT VÄGOMRÅDE MED VÄGRÄTT
- V1 — NYTT VÄGOMRÅDE MED VÄGRÄTT FÖR VILTSTÄNGSEL/GRIND, GÄLLER 1 M PÅ VARDERA SIDA OM STÄNGSLET
- Vi — NYTT VÄGOMRÅDE MED INSKRÄNKT VÄGRÄTT
- Vi1 — VÄGOMRÅDE MED INSKRÄNKT VÄGRÄTT FÖR FRAMFÖRANDE AV FORDON
- Vi2 — VÄGOMRÅDE MED INSKRÄNKT VÄGRÄTT FÖR UTLOPPSDIKE-/LEDNING
- T — TILLFÄLLIG NYTTJANDERÄTT SAMTLIGA TILLFÄLLIGA NYTTJANDERÄTTER GÄLLER TILL GODKÄND SLUTBESIKTNING OCH 12 MÅNADER FRAMÖVER
- T1 — TILLFÄLLIG NYTTJANDERÄTT/ARBETSOMRÅDE FÖR UPPLAG AV JORDMASSOR OCH MONTAGE AV VILTSTÄNGSEL
- T2 — TILLFÄLLIG NYTTJANDERÄTT/ARBETSOMRÅDE FÖR TILLFÄLLIG VÄG
- T3 — TILLFÄLLIG NYTTJANDERÄTT/ARBETSOMRÅDE FÖR BYGGTRAFIK/ARBETSMASKINER
- T4 — TILLFÄLLIG NYTTJANDERÄTT/ARBETSOMRÅDE FÖR OMGRÄVNING AV BEFINTLIGA DIKEN
- T5 — TILLFÄLLIG NYTTJANDERÄTT/ARBETSOMRÅDE FÖR URGRÄVNING AV SVAG UNDERGRUND

VERKSAMHETER/ÅTGÄRDER SOM UNDANTAS FRÅN FÖRBUD ENLIGT MILJÖBALKEN

UNDANTAGEN GÄLLER HELA PLANEN

FÖRBUDEN I 7:11 2 ST. MB GÄLLER EJ BYGGANDE AV ALLMÄN VÄG

FÖRBUDEN I 7:15 MB GÄLLER INTE BYGGANDE AV ALLMÄN VÄG

SKYLDIGHETEN ATT GÖRA ANMÄLAN FÖR SAMRÅD ENLIGT 12:6 MB GÄLLER INTE FÖR DE VERKSAMHETER OCH ÅTGÄRDER SOM BEHÖVS FÖR ATT BYGGA VÄGEN OCH SOM FASTSTÄLLS OCH INGÅR I VÄGOMRÅDE FÖR ALLMÄN VÄG ELLER OMRÅDE FÖR TILLFÄLLIG NYTTJANDERÄTT

SKYDDSÅTGÄRDER OCH FÖRSIKTIGHETSMÅTT

- MARKERING ELLER AVGRÄNSNING AV SKYDDSÅTGÄRDER OCH FÖRSIKTIGHETSMÅTT
- Sk1 — YTA FÖR UPPSAMLING OCH RENING AV VÄGDAGVATTEN
- Sk2 — ERBJUDANDE OM BULLERSKYDDSÅTGÄRDER UTANFÖR VÄGOMRÅDE I FORM AV LOKALT SKYDD FÖR EN UTEPLATS
- Sk3 — ERBJUDANDE OM BULLERSKYDDSÅTGÄRDER UTANFÖR VÄGOMRÅDE I FORM AV FÖNSTERÅTGÄRDER
- Sk4 — ERBJUDANDE OM BULLERSKYDDSÅTGÄRDER UTANFÖR VÄGOMRÅDE I FORM AV FÖNSTERÅTGÄRDER OCH LOKALT SKYDD FÖR EN UTEPLATS
- Sk5 — ERBJUDANDE AV FÖRVÄRV
- Sk6 — SKYDD AV VATTENFÖREKOMSTER GENOM AVLEDNING AV VÄGDAGVATTEN

SAMTLIGA TRUMMOR I VATTENDRAG KONSTRUERAS SÅ ATT DE INTE UTGÖR VANDRINGSHINDER

KANTREMSA

SKOGSMARK: 2 METER ÄNG-/ÅKERMARK 0,5 METER.
TOMTMARK: 0 METER

ÖVRIGA BETECKNINGAR PÅ PLANKARTAN

- 0/100 +00.0 — NY VÄG, VÄGBANEKANTER MED LÄNGDMÄTNING OCH HÖJDSÄTTNING
- INDRAGNING AV VÄG FRÅN ALLMÄNT
- UNDERHÅLL
- BIOTOPSKYDD
- STRANDSKYDD
- NYTT VILTSTÄNGSEL
- NYTT VÄGRÄCKE
- NYTT MITTRÄCKE
- KOMMUNGRÄNS
- TRAKTGRÄNS
- FASTIGHETSGRÄNS

KOORDINATSYSTEM
PLAN: SWEREF 99 16 30
HÖJD: RH 2000

TYP AV PLAN: VÄGPLAN

GRANSKNINGSSTATUS / SYFTE

HANDLINGSTYP: FASTSTÄLLELSEHANDLING

DATUM: 2018-10-03

LEVERANS / ÄNDRINGS-PM

OBJEKT: RV 56 BIE-ALBERGA (ST SUNDBY)

DELOMRÅDE / BANDEL: 1

ANLÄGGNINGSDEL: 01 VÄG 56

OBJEKTNUMMER / KM: 146 338

KONSTRUKTIONSNUMMER

BESTÄLLARE: TRAFIKVERKET

LEVERANTÖR: SWECO

SKAPAD AV: R.MALM

UPPDRAGSNUMMER: 2203072000

GODKÄND AV: I.RUNDBLADH

AVDELNING

RITNINGSTYP: PLANKARTA

TEKNIKOMRÅDE / INNEHÅLL: VÄGUTFORMNING OCH TRAFIK

BESKRIVNING: 52/405-52/995
52/995-53/595

SKALA: 1:1000

FORMAT: A1

FÖRVALTNINGSNUMMER

RITNINGSNUMMER: 1 01 T 02 17

BLAD | NÄSTA BLAD | BET

Ritning: N:\2265\2203072\000\3_Genomförande\3.00_VP_BIE_ALB\1.RV56\A_101\02T.dwg Skapad av: Tanderson Per 2018-07-02 09:30

VMN3521VP, ankomst 2018-11-19, ver 4, jobb 57

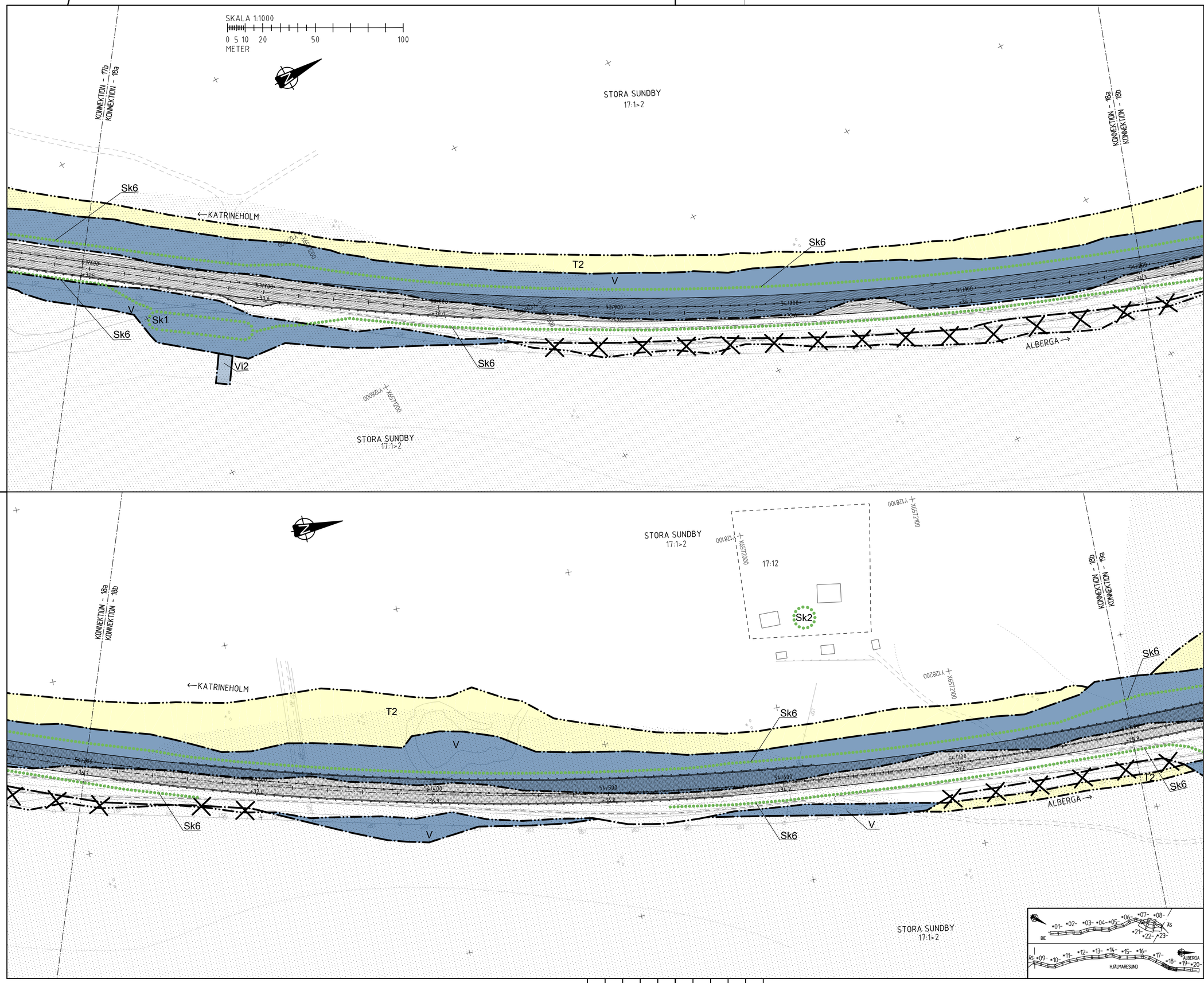

TECKENFÖRKLARING

MARKANSPRÅK

- GRÄNS FÖR VÄGOMRÅDE
- AVGRÄNSNING MELLAN OLIKA TYPER AV MARKANSPRÅK

V	NYTT VÄGOMRÅDE MED VÄGRÄTT
V1	NYTT VÄGOMRÅDE MED VÄGRÄTT FÖR VILTSTÄNGSEL/GRIND, GÄLLER 1 M PÅ VARDERA SIDA OM STÄNGSLET
Vi	NYTT VÄGOMRÅDE MED INSKRÄNKT VÄGRÄTT
Vi1	VÄGOMRÅDE MED INSKRÄNKT VÄGRÄTT FÖR FRAMFÖRANDE AV FORDON
Vi2	VÄGOMRÅDE MED INSKRÄNKT VÄGRÄTT FÖR UTLOPPSDIKE-/LEDNING
T	TILLFÄLLIG NYTTJANDERÄTT SAMTLIGA TILLFÄLLIGA NYTTJANDERÄTTER GÄLLER TILL GODKÄND SLUTBESIKTNING OCH 12 MÅNADER FRAMÖVER
T1	TILLFÄLLIG NYTTJANDERÄTT/ARBETSOMRÅDE FÖR UPPLAG AV JORDMASSOR OCH MONTAGE AV VILTSTÄNGSEL
T2	TILLFÄLLIG NYTTJANDERÄTT/ARBETSOMRÅDE FÖR TILLFÄLLIG VÄG
T3	TILLFÄLLIG NYTTJANDERÄTT/ARBETSOMRÅDE FÖR BYGGTRAFIK/ARBETSMASKINER
T4	TILLFÄLLIG NYTTJANDERÄTT/ARBETSOMRÅDE FÖR OMGRÄVNING AV BEFINTLIGA DIKEN
T5	TILLFÄLLIG NYTTJANDERÄTT/ARBETSOMRÅDE FÖR URGRÄVNING AV SVAG UNDERGRUND

VERKSAMHETER/ÅTGÄRDER SOM UNDANTAS FRÅN FÖRBUD ENLIGT MILJÖBALKEN

UNDANTAGEN GÄLLER HELA PLANEN

FÖRBUDEN I 7:11 2 ST. MB GÄLLER EJ BYGGANDE AV ALLMÄN VÄG

FÖRBUDEN I 7:15 MB GÄLLER INTE BYGGANDE AV ALLMÄN VÄG

SKYLDIGHETEN ATT GÖRA ANMÄLAN FÖR SAMRÅD ENLIGT 12:6 MB GÄLLER INTE FÖR DE VERKSAMHETER OCH ÅTGÄRDER SOM BEHÖVS FÖR ATT BYGGA VÄGEN OCH SOM FASTSTÄLLS OCH INGÅR I VÄGOMRÅDE FÖR ALLMÄN VÄG ELLER OMRÅDE FÖR TILLFÄLLIG NYTTJANDERÄTT

SKYDDSÅTGÄRDER OCH FÖRSIKTIGHETSMÅTT

- MARKERING ELLER AVGRÄNSNING AV SKYDDSÅTGÄRDER OCH FÖRSIKTIGHETSMÅTT

Sk1	YTA FÖR UPPSAMLING OCH RENING AV VÄGDAGVATTEN
Sk2	ERBJUDANDE OM BULLERSKYDDSÅTGÄRDER UTANFÖR VÄGOMRÅDE I FORM AV LOKALT SKYDD FÖR EN UTEPLATS
Sk3	ERBJUDANDE OM BULLERSKYDDSÅTGÄRDER UTANFÖR VÄGOMRÅDE I FORM AV FÖNSTERÅTGÄRDER
Sk4	ERBJUDANDE OM BULLERSKYDDSÅTGÄRDER UTANFÖR VÄGOMRÅDE I FORM AV FÖNSTERÅTGÄRDER OCH LOKALT SKYDD FÖR EN UTEPLATS
Sk5	ERBJUDANDE AV FÖRVÄRV
Sk6	SKYDD AV VATTENFÖREKOMSTER GENOM AVLEDNING AV VÄGDAGVATTEN

SAMTLIGA TRUMMOR I VATTENDRAG KONSTRUERAS SÅ ATT DE INTE UTGÖR VANDRINGSHINDER

KANTREMSA

SKOGSMARK: 2 METER ÄNG-/ÅKERMARK 0,5 METER.
TOMTMARK: 0 METER

ÖVRIGA BETECKNINGAR PÅ PLANKARTAN

- 0/100 +00.0 — NY VÄG, VÄGBANEKANTER MED LÄNGDMÄTNING OCH HÖJDSÄTTNING
- INDRAGNING AV VÄG FRÅN ALLMÄNT
- UNDERHÅLL
- BIOTOPSKYDD
- STRANDSKYDD
- NYTT VILTSTÄNGSEL
- NYTT VÄGRÄCKE
- NYTT MITTRÄCKE
- KOMMUNGRÄNS
- TRAKTGRÄNS
- FASTIGHETSGRÄNS

KOORDINATSYSTEM
PLAN: SWEREF 99 16 30
HÖJD: RH 2000

TYP AV PLAN: VÄGPLAN

GRANSKNINGSSTATUS / SYFTE

HANDLINGSTYP: FASTSTÄLLELSEHANDLING

DATUM: 2018-10-03

LEVERANS / ÄNDRINGS-PM

OBJEKT: RV 56 BIE-ALBERGA (ST SUNDBY)

DELOMRÅDE / BANDEL: 1

ANLÄGGNINGSDEL: 01 VÄG 56

OBJEKTNUMMER / KM: 146 338

KONSTRUKTIONSNUMMER

BESTÄLLARE: TRAFIKVERKET

LEVERANTÖR: SWECO

SKAPAD AV: R.MALM

UPPDRAGSNUMMER: 2203072000

GODKÄND AV: I.RUNDBLADH

AVDELNING

RITNINGSTYP: PLANKARTA

TEKNIKOMRÅDE / INNEHÅLL: VÄGUTFORMNING OCH TRAFIK

BESKRIVNING: 53/595-54/200, 54/200-54/800

SKALA: 1:1000

FORMAT: A1

FÖRVALTNINGSNUMMER

RITNINGSNUMMER: 1 01 T 02 18

BLAD

NÄSTA BLAD

BET

Ritning: M:\2203-2203072\000\1_Genomförande\300_VP_BIE_ALB\1.1\Bilagt\101T02.dwg Skapad av: hanninesson Ver: 2018-07-02 09:32

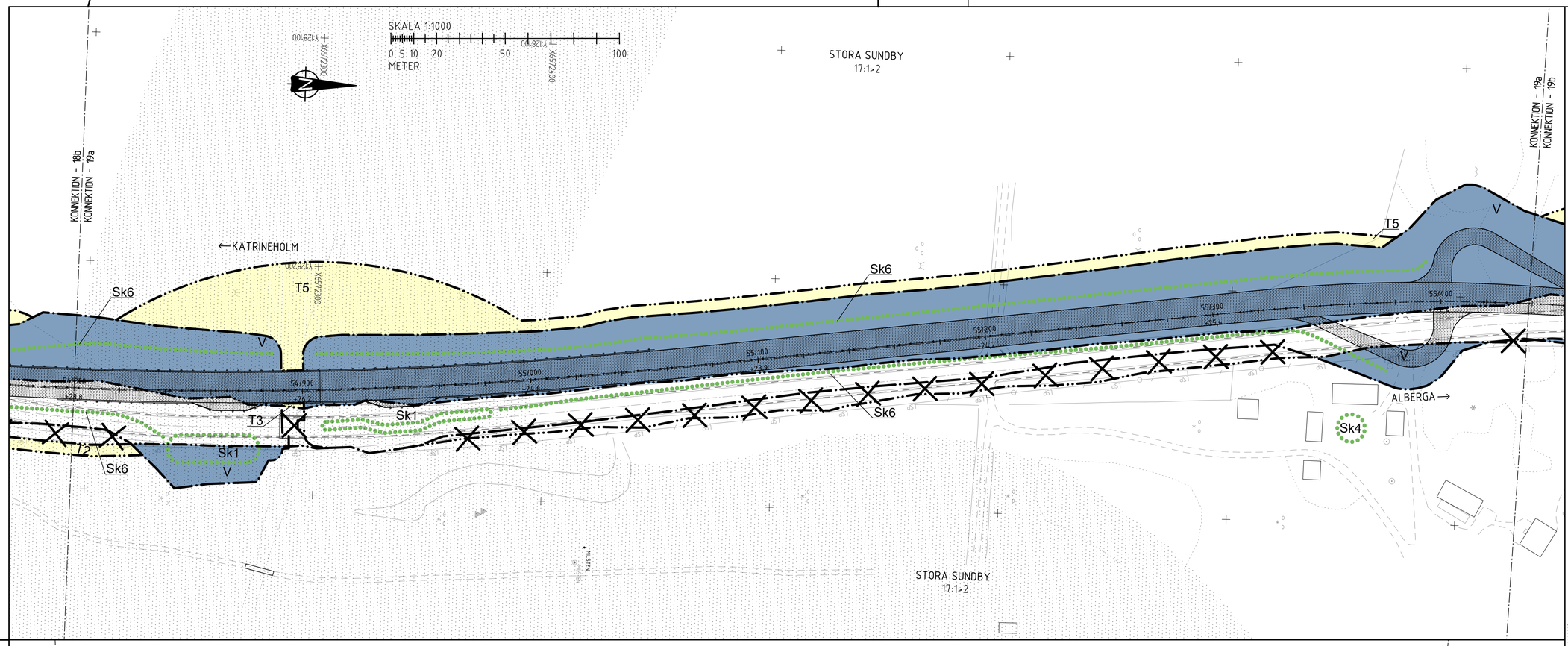

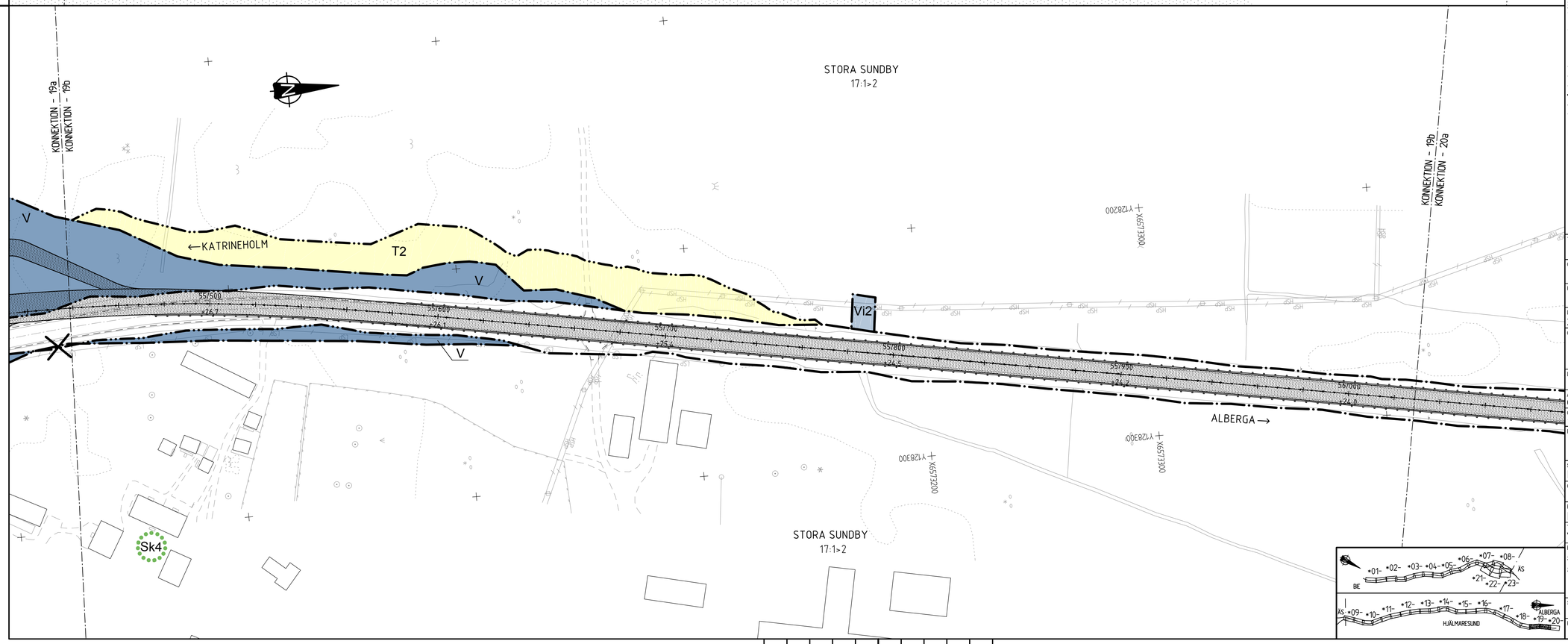

TECKENFÖRKLARING

MARKANSPRÅK

- GRÄNS FÖR VÄGOMRÅDE
- AVGRÄNSNING MELLAN OLIKA TYPER AV MARKANSPRÅK
- V — NYTT VÄGOMRÅDE MED VÄGRÄTT
- V1 — NYTT VÄGOMRÅDE MED VÄGRÄTT FÖR VILTSTÄNGSEL/GRIND, GÄLLER 1 M PÅ VARDERA SIDA OM STÄNGSLET
- Vi — NYTT VÄGOMRÅDE MED INSKRÄNKT VÄGRÄTT
- Vi1 — VÄGOMRÅDE MED INSKRÄNKT VÄGRÄTT FÖR FRAMFÖRANDE AV FORDON
- Vi2 — VÄGOMRÅDE MED INSKRÄNKT VÄGRÄTT FÖR UTLOPPSDIKE-/LEDNING
- T — TILLFÄLLIG NYTTJANDERÄTT
  SAMTLIGA TILLFÄLLIGA NYTTJANDERÄTTER GÄLLER TILL GODKÄND SLUTBESIKTNING OCH 12 MÅNADER FRAMÖVER
- T1 — TILLFÄLLIG NYTTJANDERÄTT/ARBETSOMRÅDE FÖR UPPLAG AV JORDMASSOR OCH MONTAGE AV VILTSTÄNGSEL
- T2 — TILLFÄLLIG NYTTJANDERÄTT/ARBETSOMRÅDE FÖR TILLFÄLLIG VÄG
- T3 — TILLFÄLLIG NYTTJANDERÄTT/ARBETSOMRÅDE FÖR BYGGTRAFIK/ARBETSMASKINER
- T4 — TILLFÄLLIG NYTTJANDERÄTT/ARBETSOMRÅDE FÖR OMGRÄVNING AV BEFINTLIGA DIKEN
- T5 — TILLFÄLLIG NYTTJANDERÄTT/ARBETSOMRÅDE FÖR URGRÄVNING AV SVAG UNDERGRUND

VERKSAMHETER/ÅTGÄRDER SOM UNDANTAS FRÅN FÖRBUD ENLIGT MILJÖBALKEN

UNDANTAGEN GÄLLER HELA PLANEN

FÖRBUDEN I 7:11 2 ST. MB GÄLLER EJ BYGGANDE AV ALLMÄN VÄG

FÖRBUDEN I 7:15 MB GÄLLER INTE BYGGANDE AV ALLMÄN VÄG

SKYLDIGHETEN ATT GÖRA ANMÄLAN FÖR SAMRÅD ENLIGT 12:6 MB GÄLLER INTE FÖR DE VERKSAMHETER OCH ÅTGÄRDER SOM BEHÖVS FÖR ATT BYGGA VÄGEN OCH SOM FASTSTÄLLS OCH INGÅR I VÄGOMRÅDE FÖR ALLMÄN VÄG ELLER OMRÅDE FÖR TILLFÄLLIG NYTTJANDERÄTT

SKYDDSÅTGÄRDER OCH FÖRSIKTIGHETSMÅTT

- MARKERING ELLER AVGRÄNSNING AV SKYDDSÅTGÄRDER OCH FÖRSIKTIGHETSMÅTT
- Sk1 — YTA FÖR UPPSAMLING OCH RENING AV VÄGDAGVATTEN
- Sk2 — ERBJUDANDE OM BULLERSKYDDSÅTGÄRDER UTANFÖR VÄGOMRÅDE I FORM AV LOKALT SKYDD FÖR EN UTEPLATS
- Sk3 — ERBJUDANDE OM BULLERSKYDDSÅTGÄRDER UTANFÖR VÄGOMRÅDE I FORM AV FÖNSTERÅTGÄRDER
- Sk4 — ERBJUDANDE OM BULLERSKYDDSÅTGÄRDER UTANFÖR VÄGOMRÅDE I FORM AV FÖNSTERÅTGÄRDER OCH LOKALT SKYDD FÖR EN UTEPLATS
- Sk5 — ERBJUDANDE AV FÖRVÄRV
- Sk6 — SKYDD AV VATTENFÖREKOMSTER GENOM AVLEDNING AV VÄGDAGVATTEN

SAMTLIGA TRUMMOR I VATTENDRAG KONSTRUERAS SÅ ATT DE INTE UTGÖR VANDRINGSHINDER

KANTREMSA

SKOGSMARK: 2 METER ÄNG-/ÅKERMARK 0,5 METER.
TOMTMARK: 0 METER

ÖVRIGA BETECKNINGAR PÅ PLANKARTAN

- 07/100 +00.0 — NY VÄG, VÄGBANEKANTER MED LÄNGDMÄTNING OCH HÖJDSÄTTNING
- INDRAGNING AV VÄG FRÅN ALLMÄNT UNDERHÅLL
- BIOTOPSKYDD
- STRANDSKYDD
- NYTT VILTSTÄNGSEL
- NYTT VÄGRÄCKE
- NYTT MITTRÄCKE
- KOMMUNGRÄNS
- TRAKTGRÄNS
- FASTIGHETSGRÄNS

KOORDINATSYSTEM

PLAN: SWEREF 99 16 30
HÖJD: RH 2000

TYP AV PLAN	VÄGPLAN
GRANSKNINGSSTATUS / SYFTE	
HANDLINGSTYP	FASTSTÄLLELSEHANDLING
DATUM	2018-10-03
LEVERANS / ÄNDRINGS-PM	
OBJEKT	RV 56 BIE-ALBERGA (ST SUNDBY)
DELOMRÅDE / BANDEL	1
ANLÄGGNINGSDEL	01 VÄG 56
OBJEKTNUMMER / KM	146 338
KONSTRUKTIONSNUMMER	
BESTÄLLARE	TRAFIKVERKET
LEVERANTÖR	SWECO
SKAPAD AV	R.MALM
UPPDRAGSNUMMER	2203072000
GODKÄND AV	I.RUNDBLADH
AVDELNING	
RITNINGSTYP	PLANKARTA
TEKNIKOMRÅDE / INNEHÅLL	VÄGUTFORMNING OCH TRAFIK
BESKRIVNING	54/800-54/438 54/438-56/030
SKALA	1:1000
FORMAT	A1
FÖRVALTNINGSNUMMER	
RITNINGSNUMMER	1 01 T 02 19
BLAD	
NÄSTA BLAD	
BET	

Ritning: H:\2203072\000\3_Geoinformande\300_VP_BIE_ALB\1_Ritningar\101\01270.dwg Skapad av: hanlinnosson Ver: 2018-07-02 09:34

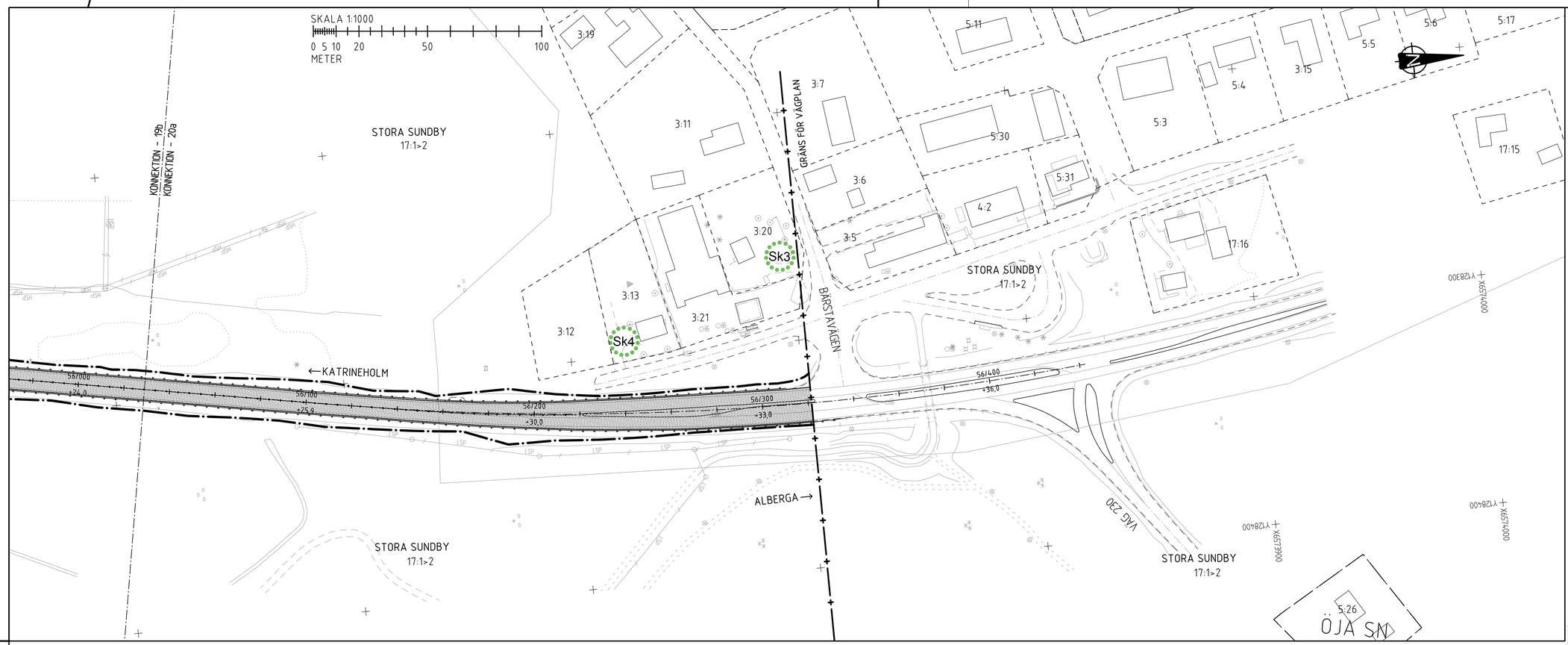

TECKENFÖRKLARING

MARKANSPRÅK

- GRÄNS FÖR VÄGOMRÅDE
- AVGRÄNSNING MELLAN OLIKA TYPER AV MARKANSPRÅK

V	NYTT VÄGOMRÅDE MED VÄGRÄTT
V1	NYTT VÄGOMRÅDE MED VÄGRÄTT FÖR VILTSTÄNGSEL/GRIND, GÄLLER 1 M PÅ VARDERA SIDA OM STÄNGSLET
Vi	NYTT VÄGOMRÅDE MED INSKRÄNKT VÄGRÄTT
Vi1	VÄGOMRÅDE MED INSKRÄNKT VÄGRÄTT FÖR FRAMFÖRANDE AV FORDON
Vi2	VÄGOMRÅDE MED INSKRÄNKT VÄGRÄTT FÖR UTLOPPSDIKE-/LEDNING
T	TILLFÄLLIG NYTTJANDERÄTT SAMTLIGA TILLFÄLLIGA NYTTJANDERÄTTER GÄLLER TILL GODKÄND SLUTBESIKTNING OCH 12 MÅNADER FRAMÖVER
T1	TILLFÄLLIG NYTTJANDERÄTT/ARBETSOMRÅDE FÖR UPPLAG AV JORDMASSOR OCH MONTAGE AV VILTSTÄNGSEL
T2	TILLFÄLLIG NYTTJANDERÄTT/ARBETSOMRÅDE FÖR TILLFÄLLIG VÄG
T3	TILLFÄLLIG NYTTJANDERÄTT/ARBETSOMRÅDE FÖR BYGGTRAFIK/ARBETSMASKINER
T4	TILLFÄLLIG NYTTJANDERÄTT/ARBETSOMRÅDE FÖR OMGRÄVNING AV BEFINTLIGA DIKEN
T5	TILLFÄLLIG NYTTJANDERÄTT/ARBETSOMRÅDE FÖR URGRÄVNING AV SVAG UNDERGRUND

VERKSAMHETER/ÅTGÄRDER SOM UNDANTAS FRÅN FÖRBUD ENLIGT MILJÖBALKEN

UNDANTAGEN GÄLLER HELA PLANEN

FÖRBUDEN I 7:11 2 ST. MB GÄLLER EJ BYGGANDE AV ALLMÄN VÄG

FÖRBUDEN I 7:15 MB GÄLLER INTE BYGGANDE AV ALLMÄN VÄG

SKYLDIGHETEN ATT GÖRA ANMÄLAN FÖR SAMRÅD ENLIGT 12:6 MB GÄLLER INTE FÖR DE VERKSAMHETER OCH ÅTGÄRDER SOM BEHÖVS FÖR ATT BYGGA VÄGEN OCH SOM FASTSTÄLLS OCH INGÅR I VÄGOMRÅDE FÖR ALLMÄN VÄG ELLER OMRÅDE FÖR TILLFÄLLIG NYTTJANDERÄTT

SKYDDSÅTGÄRDER OCH FÖRSIKTIGHETSMÅTT

- MARKERING ELLER AVGRÄNSNING AV SKYDDSÅTGÄRDER OCH FÖRSIKTIGHETSMÅTT

Sk1	YTA FÖR UPPSAMLING OCH RENING AV VÄGDAGVATTEN
Sk2	ERBJUDANDE OM BULLERSKYDDSÅTGÄRDER UTANFÖR VÄGOMRÅDE I FORM AV LOKALT SKYDD FÖR EN UTEPLATS
Sk3	ERBJUDANDE OM BULLERSKYDDSÅTGÄRDER UTANFÖR VÄGOMRÅDE I FORM AV FÖNSTERÅTGÄRDER
Sk4	ERBJUDANDE OM BULLERSKYDDSÅTGÄRDER UTANFÖR VÄGOMRÅDE I FORM AV FÖNSTERÅTGÄRDER OCH LOKALT SKYDD FÖR EN UTEPLATS
Sk5	ERBJUDANDE AV FÖRVÄRV
Sk6	SKYDD AV VATTENFÖREKOMSTER GENOM AVLEDNING AV VÄGDAGVATTEN

SAMTLIGA TRUMMOR I VATTENDRAG KONSTRUERAS SÅ ATT DE INTE UTGÖR VANDRINGSHINDER

KANTREMSA

SKOGSMARK: 2 METER ÄNG-/ÅKERMARK 0,5 METER.
TOMTMARK: 0 METER

ÖVRIGA BETECKNINGAR PÅ PLANKARTAN

07/100 +00,0	NY VÄG, VÄGBANEKANTER MED LÄNGDMÄTNING OCH HÖJDSÄTTNING
	INDRAGNING AV VÄG FRÅN ALLMÄNT UNDERHÅLL
	BIOTOPSKYDD
	STRANDSKYDD
	NYTT VILTSTÄNGSEL
	NYTT VÄGRÄCKE
	NYTT MITTRÄCKE
	KOMMUNGRÄNS
	TRAKTGRÄNS
	FASTIGHETSGRÄNS

KOORDINATSYSTEM
PLAN: SWEREF 99 16 30
HÖJD: RH 2000

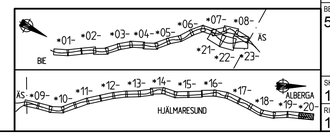

TYP AV PLAN	VÄGPLAN
GRANSKNINGSSTATUS / SYFTE	
HANDLINGSTYP	FASTSTÄLLELSEHANDLING
DATUM	2018-10-03
LEVERANS / ÄNDRINGS-PM	
OBJEKT	RV 56 BIE-ALBERGA (ST SUNDBY)
DELOMRÅDE / BANDEL	1
ANLÄGGNINGSDEL	01 VÄG 56
OBJEKTNUMMER / KM	146 338
KONSTRUKTIONSNUMMER	
BESTÄLLARE	TRAFIKVERKET
LEVERANTÖR	SWECO
SKAPAD AV	R.MALM
UPPDRAGSNUMMER	2203072000
GODKÄND AV	I.RUNDBLADH
AVDELNING	
RITNINGSTYP	PLANKARTA
TEKNIKOMRÅDE / INNEHÅLL	VÄGUTFORMNING OCH TRAFIK
BESKRIVNING	56/030-56/321
SKALA	1:1000
FORMAT	A1
FÖRVALTNINGSNUMMER	
RITNINGSNUMMER	1 01 T 02 20
BLAD	
NÄSTA BLAD	
BET	

Ritning: M:\2203-2203072\000\1_Genomförande\300_VP_BIE_ALB\1.1\Bilagt \01T02201.dwg Skapad av: Transmission Ther 2018-07-02 09:35

VMN3521VP, ankomst 2018-11-19, ver 4, jobb 57

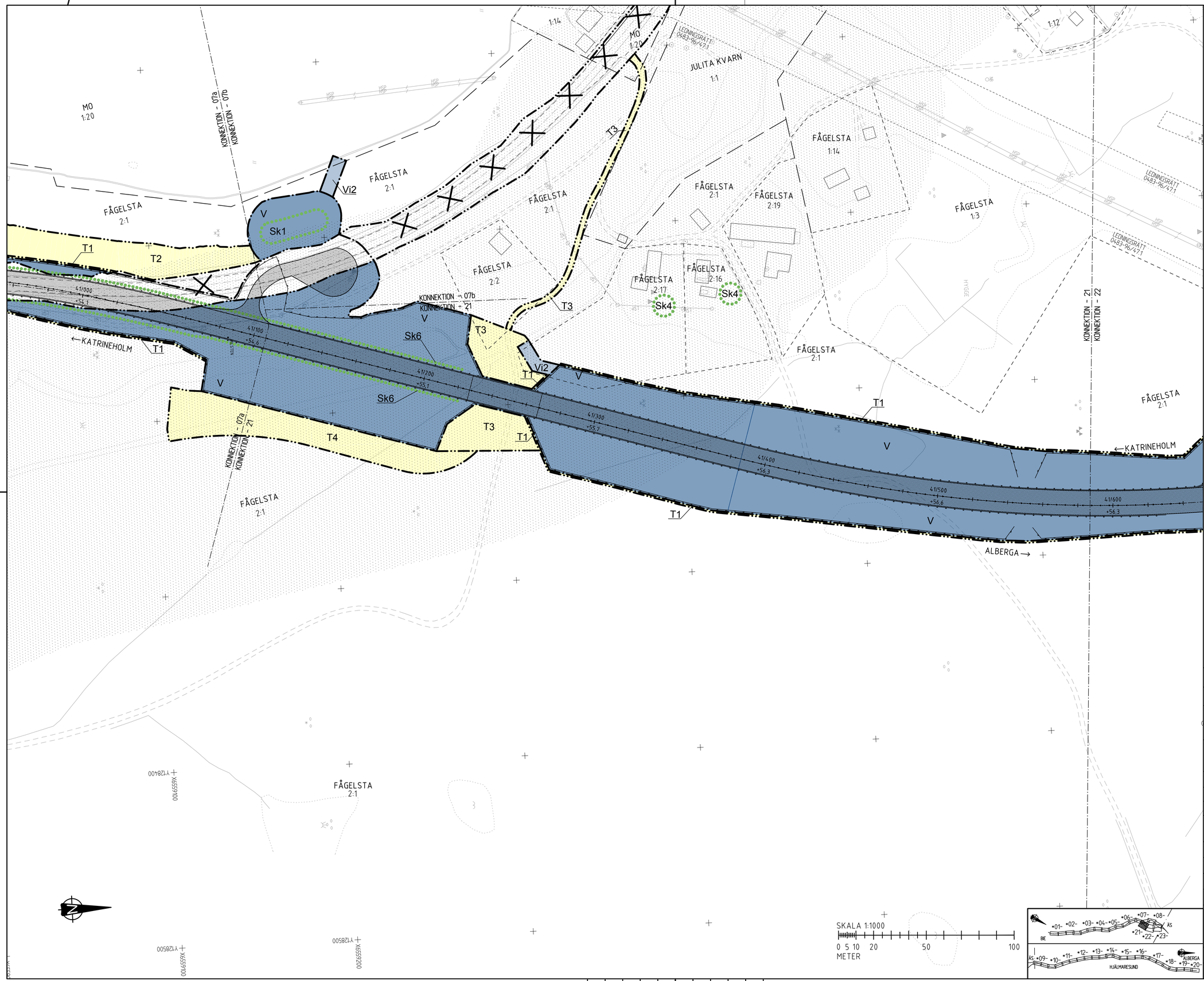

TECKENFÖRKLARING

MARKANSPRÅK

- GRÄNS FÖR VÄGOMRÅDE
- AVGRÄNSNING MELLAN OLIKA TYPER AV MARKANSPRÅK

V	NYTT VÄGOMRÅDE MED VÄGRÄTT
V1	NYTT VÄGOMRÅDE MED VÄGRÄTT FÖR VILTSTÄNGSEL/GRIND, GÄLLER 1 M PÅ VARDERA SIDA OM STÄNGSLET
Vi	NYTT VÄGOMRÅDE MED INSKRÄNKT VÄGRÄTT
Vi1	VÄGOMRÅDE MED INSKRÄNKT VÄGRÄTT FÖR FRAMFÖRANDE AV FORDON
Vi2	VÄGOMRÅDE MED INSKRÄNKT VÄGRÄTT FÖR UTLOPPSDIKE-/LEDNING
T	TILLFÄLLIG NYTTJANDERÄTT SAMTLIGA TILLFÄLLIGA NYTTJANDERÄTTER GÄLLER TILL GODKÄND SLUTBESIKTNING OCH 12 MÅNADER FRAMÖVER
T1	TILLFÄLLIG NYTTJANDERÄTT/ARBETSOMRÅDE FÖR UPPLAG AV JORDMASSOR OCH MONTAGE AV VILTSTÄNGSEL
T2	TILLFÄLLIG NYTTJANDERÄTT/ARBETSOMRÅDE FÖR TILLFÄLLIG VÄG
T3	TILLFÄLLIG NYTTJANDERÄTT/ARBETSOMRÅDE FÖR BYGGTRAFIK/ARBETSMASKINER
T4	TILLFÄLLIG NYTTJANDERÄTT/ARBETSOMRÅDE FÖR OMGRÄVNING AV BEFINTLIGA DIKEN
T5	TILLFÄLLIG NYTTJANDERÄTT/ARBETSOMRÅDE FÖR URGRÄVNING AV SVAG UNDERGRUND

VERKSAMHETER/ÅTGÄRDER SOM UNDANTAS FRÅN FÖRBUD ENLIGT MILJÖBALKEN

UNDANTAGEN GÄLLER HELA PLANEN

FÖRBUDEN I 7:11 2 ST. MB GÄLLER EJ BYGGANDE AV ALLMÄN VÄG

FÖRBUDEN I 7:15 MB GÄLLER INTE BYGGANDE AV ALLMÄN VÄG

SKYLDIGHETEN ATT GÖRA ANMÄLAN FÖR SAMRÅD ENLIGT 12:6 MB GÄLLER INTE FÖR DE VERKSAMHETER OCH ÅTGÄRDER SOM BEHÖVS FÖR ATT BYGGA VÄGEN OCH SOM FASTSTÄLLS OCH INGÅR I VÄGOMRÅDE FÖR ALLMÄN VÄG ELLER OMRÅDE FÖR TILLFÄLLIG NYTTJANDERÄTT

SKYDDSÅTGÄRDER OCH FÖRSIKTIGHETSMÅTT

	MARKERING ELLER AVGRÄNSNING AV SKYDDSÅTGÄRDER OCH FÖRSIKTIGHETSMÅTT
Sk1	YTA FÖR UPPSAMLING OCH RENING AV VÄGDAGVATTEN
Sk2	ERBJUDANDE OM BULLERSKYDDSÅTGÄRDER UTANFÖR VÄGOMRÅDE I FORM AV LOKALT SKYDD FÖR EN UTEPLATS
Sk3	ERBJUDANDE OM BULLERSKYDDSÅTGÄRDER UTANFÖR VÄGOMRÅDE I FORM AV FÖNSTERÅTGÄRDER
Sk4	ERBJUDANDE OM BULLERSKYDDSÅTGÄRDER UTANFÖR VÄGOMRÅDE I FORM AV FÖNSTERÅTGÄRDER OCH LOKALT SKYDD FÖR EN UTEPLATS
Sk5	ERBJUDANDE AV FÖRVÄRV
Sk6	SKYDD AV VATTENFÖREKOMSTER GENOM AVLEDNING AV VÄGDAGVATTEN

SAMTLIGA TRUMMOR I VATTENDRAG KONSTRUERAS SÅ ATT DE INTE UTGÖR VANDRINGSHINDER

KANTREMSA

SKOGSMARK: 2 METER. ÄNG-/ÅKERMARK 0,5 METER.
TOMTMARK: 0 METER

ÖVRIGA BETECKNINGAR PÅ PLANKARTAN

0/100 +00.0	NY VÄG, VÄGBANEKANTER MED LÄNGDMÄTNING OCH HÖJDSÄTTNING
	INDRAGNING AV VÄG FRÅN ALLMÄNT
	UNDERHÅLL
	BIOTOPSKYDD
	STRANDSKYDD
	NYTT VILTSTÄNGSEL
	NYTT VÄGRÄCKE
	NYTT MITTRÄCKE
	KOMMUNGRÄNS
	TRAKTGRÄNS
	FASTIGHETSGRÄNS

KOORDINATSYSTEM

PLAN: SWEREF 99 16 30
HÖJD: RH 2000

TYP AV PLAN
VÄGPLAN

GRANSKNINGSSTATUS / SYFTE

HANDLINGSTYP
FASTSTÄLLELSEHANDLING

DATUM
2018-10-03

LEVERANS / ÄNDRINGS-PM

OBJEKT
RV 56
BIE-ALBERGA (ST SUNDBY)

DELOMRÅDE / BANDEL
1

ANLÄGGNINGSDEL
01 VÄG 56

OBJEKTNUMMER / KM
146 338

KONSTRUKTIONSNUMMER

BESTÄLLARE
TRAFIKVERKET

LEVERANTÖR
SWECO

SKAPAD AV
R.MALM

UPPDRAGSNUMMER
2203072000

GODKÄND AV
I.RUNDBLADH

AVDELNING

RITNINGSTYP
PLANKARTA

TEKNIKOMRÅDE / INNEHÅLL
VÄGUTFORMNING OCH TRAFIK

BESKRIVNING
VÄG 56
DELEN FÖRBI ÄS
40/105-41/587

SKALA
1:1000

FORMAT
A1

FÖRVALTNINGSNUMMER

RITNINGSNUMMER
1 01 T 02 21

BLAD

NÄSTA BLAD

BET

Ritning: M:\2285\2203072\000\3.Genomförande\300_VP_BIE_ALBA\1.Ritningar\1\01T02121.dwg Skapat av: Torbjörnsson Per 2018-01-02 09:37

XREF
MODEL\V1000770 2018-04-03 11:42
MODEL\V1000667 2018-04-03 11:42
MODEL\V1000667 2018-04-03 11:27
MODEL\V1000667 2018-04-03 11:27
MODEL\V1000667 2018-04-03 11:27
MODEL\V1000667 2018-04-03 11:27
MODEL\V1000667 2018-04-03 11:27
MODEL\V1000667 2018-04-03 11:27
MODEL\V1000667 2018-04-03 11:27
MODEL\V1000667 2018-04-03 11:27
MODEL\V1000503 2018-04-03 11:42
MODEL\V1000503 2018-04-03 11:42
MODEL\V1000503 2018-04-03 11:42
MODEL\V1000503 2018-04-03 11:42
MODEL\V1000503 2018-04-03 11:42
MODEL\V1000503 2018-04-03 11:42
MODEL\V1000503 2018-04-03 11:42
MODEL\V1000503 2018-04-03 11:42
MODEL\V1000503 2018-04-03 11:42
MODEL\V1000503 2018-04-03 11:42
MODEL\V1000770 2018-04-03 11:44
MODEL\V1000667 2018-04-03 11:42
MODEL\V1000667 2018-04-03 11:42
MODEL\V1000667 2018-04-03 11:42
MODEL\V1000667 2018-04-03 11:42
MODEL\V1000667 2018-04-03 11:42
MODEL\V1000667 2018-04-03 11:42
MODEL\V1000667 2018-04-03 11:42
MODEL\V1000667 2018-04-03 11:42
MODEL\V1000667 2018-04-03 11:42
MODEL\V1000667 2018-04-03 11:42
MODEL\V1000770 2018-04-03 11:44

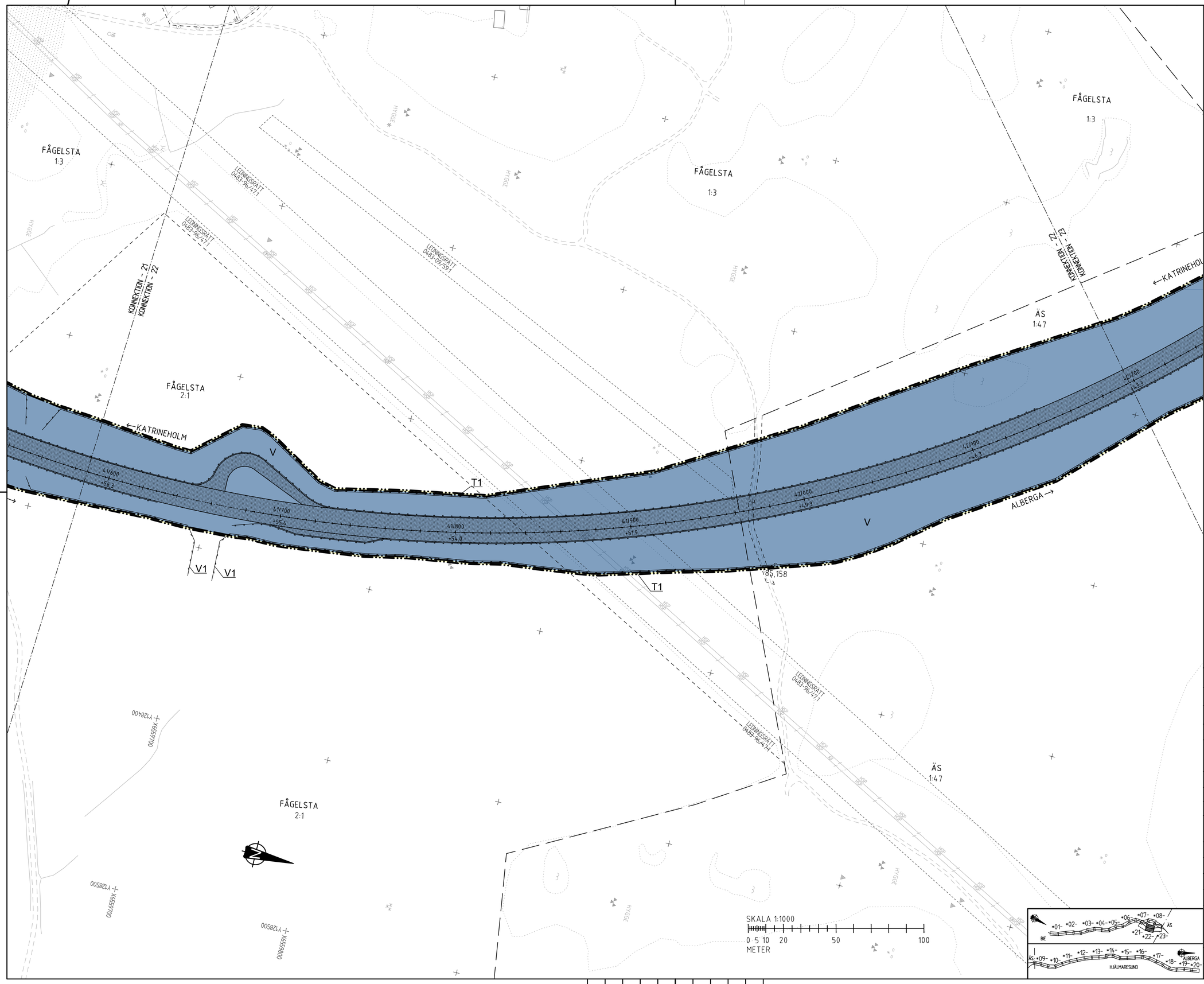

TECKENFÖRKLARING

MARKANSPRÅK

- GRÄNS FÖR VÄGOMRÅDE
- AVGRÄNSNING MELLAN OLIKA TYPER AV MARKANSPRÅK
- V — NYTT VÄGOMRÅDE MED VÄGRÄTT
- V1 — NYTT VÄGOMRÅDE MED VÄGRÄTT FÖR VILTSTÄNGSEL/GRIND, GÄLLER 1 M PÅ VARDERA SIDA OM STÄNGSLET
- Vi — NYTT VÄGOMRÅDE MED INSKRÄNKT VÄGRÄTT
- Vi1 — VÄGOMRÅDE MED INSKRÄNKT VÄGRÄTT FÖR FRAMFÖRANDE AV FORDON
- Vi2 — VÄGOMRÅDE MED INSKRÄNKT VÄGRÄTT FÖR UTLOPPSDIKE-/LEDNING
- T — TILLFÄLLIG NYTTJANDERÄTT SAMTLIGA TILLFÄLLIGA NYTTJANDERÄTTER GÄLLER TILL GODKÄND SLUTBESIKTNING OCH 12 MÅNADER FRAMÖVER
- T1 — TILLFÄLLIG NYTTJANDERÄTT/ARBETSOMRÅDE FÖR UPPLAG AV JORDMASSOR OCH MONTAGE AV VILTSTÄNGSEL
- T2 — TILLFÄLLIG NYTTJANDERÄTT/ARBETSOMRÅDE FÖR TILLFÄLLIG VÄG
- T3 — TILLFÄLLIG NYTTJANDERÄTT/ARBETSOMRÅDE FÖR BYGGTRAFIK/ARBETSMASKINER
- T4 — TILLFÄLLIG NYTTJANDERÄTT/ARBETSOMRÅDE FÖR OMGRÄVNING AV BEFINTLIGA DIKEN
- T5 — TILLFÄLLIG NYTTJANDERÄTT/ARBETSOMRÅDE FÖR URGRÄVNING AV SVAG UNDERGRUND

VERKSAMHETER/ÅTGÄRDER SOM UNDANTAS FRÅN FÖRBUD ENLIGT MILJÖBALKEN

UNDANTAGEN GÄLLER HELA PLANEN

FÖRBUDEN I 7:11 2 ST. MB GÄLLER EJ BYGGANDE AV ALLMÄN VÄG

FÖRBUDEN I 7:15 MB GÄLLER INTE BYGGANDE AV ALLMÄN VÄG

SKYLDIGHETEN ATT GÖRA ANMÄLAN FÖR SAMRÅD ENLIGT 12:6 MB GÄLLER INTE FÖR DE VERKSAMHETER OCH ÅTGÄRDER SOM BEHÖVS FÖR ATT BYGGA VÄGEN OCH SOM FASTSTÄLLS OCH INGÅR I VÄGOMRÅDE FÖR ALLMÄN VÄG ELLER OMRÅDE FÖR TILLFÄLLIG NYTTJANDERÄTT

SKYDDSÅTGÄRDER OCH FÖRSIKTIGHETSMÅTT

- MARKERING ELLER AVGRÄNSNING AV SKYDDSÅTGÄRDER OCH FÖRSIKTIGHETSMÅTT
- Sk1 — YTA FÖR UPPSAMLING OCH RENING AV VÄGDAGVATTEN
- Sk2 — ERBJUDANDE OM BULLERSKYDDSÅTGÄRDER UTANFÖR VÄGOMRÅDE I FORM AV LOKALT SKYDD FÖR EN UTEPLATS
- Sk3 — ERBJUDANDE OM BULLERSKYDDSÅTGÄRDER UTANFÖR VÄGOMRÅDE I FORM AV FÖNSTERÅTGÄRDER
- Sk4 — ERBJUDANDE OM BULLERSKYDDSÅTGÄRDER UTANFÖR VÄGOMRÅDE I FORM AV FÖNSTERÅTGÄRDER OCH LOKALT SKYDD FÖR EN UTEPLATS
- Sk5 — ERBJUDANDE AV FÖRVÄRV
- Sk6 — SKYDD AV VATTENFÖREKOMSTER GENOM AVLEDNING AV VÄGDAGVATTEN

SAMTLIGA TRUMMOR I VATTENDRAG KONSTRUERAS SÅ ATT DE INTE UTGÖR VANDRINGSHINDER

KANTREMSA

SKOGSMARK: 2 METER. ÄNG-/ÅKERMARK 0,5 METER.
TOMTMARK: 0 METER

ÖVRIGA BETECKNINGAR PÅ PLANKARTAN

- 07/100 +00.0 — NY VÄG, VÄGBANEKANTER MED LÄNGDMÄTNING OCH HÖJDSÄTTNING
- INDRAGNING AV VÄG FRÅN ALLMÄNT
- UNDERHÅLL
- BIOTOPSKYDD
- STRANDSKYDD
- NYTT VILTSTÄNGSEL
- NYTT VÄGRÄCKE
- NYTT MITTRÄCKE
- KOMMUNGRÄNS
- TRAKTGRÄNS
- FASTIGHETSGRÄNS

KOORDINATSYSTEM

PLAN: SWEREF 99 16 30
HÖJD: RH 2000

TYP AV PLAN

VÄGPLAN

GRANSKNINGSSTATUS / SYFTE

HANDLINGSTYP

FASTSTÄLLELSEHANDLING

DATUM 2018-10-03	LEVERANS / ÄNDRINGS-PM
OBJEKT RV 56 BIE-ALBERGA (ST SUNDBY)	
DELOMRÅDE / BANDEL 1	
ANLÄGGNINGSDEL 01 VÄG 56	
OBJEKTNUMMER / KM 146 338	KONSTRUKTIONSNUMMER
BESTÄLLARE TRAFIKVERKET	LEVERANTÖR SWECO
SKAPAD AV R.MALM	UPPDRAGSNUMMER 2203072000
GODKÄND AV I.RUNDBLADH	AVDELNING
RITNINGSTYP PLANKARTA	
TEKNIKOMRÅDE / INNEHÅLL VÄGUTFORMNING OCH TRAFIK	
BESKRIVNING VÄG 56 DELEN FÖRBI ÄS 41/587-42/197	
SKALA 1:1000	FORMAT A1
RITNINGSNUMMER 1 01 T 02 22	BLAD / NÄSTA BLAD / BET

Ritlag: H:\2203072\000\3_Genomförande\300_VP_BIE_ALB\1_Vägplan\101\02\02.dwg Skapad av: Trafikverkan Tfmr: 2018-07-02 09:38

VMN3521VP, ankomst 2018-11-19, ver 4, jobb 57

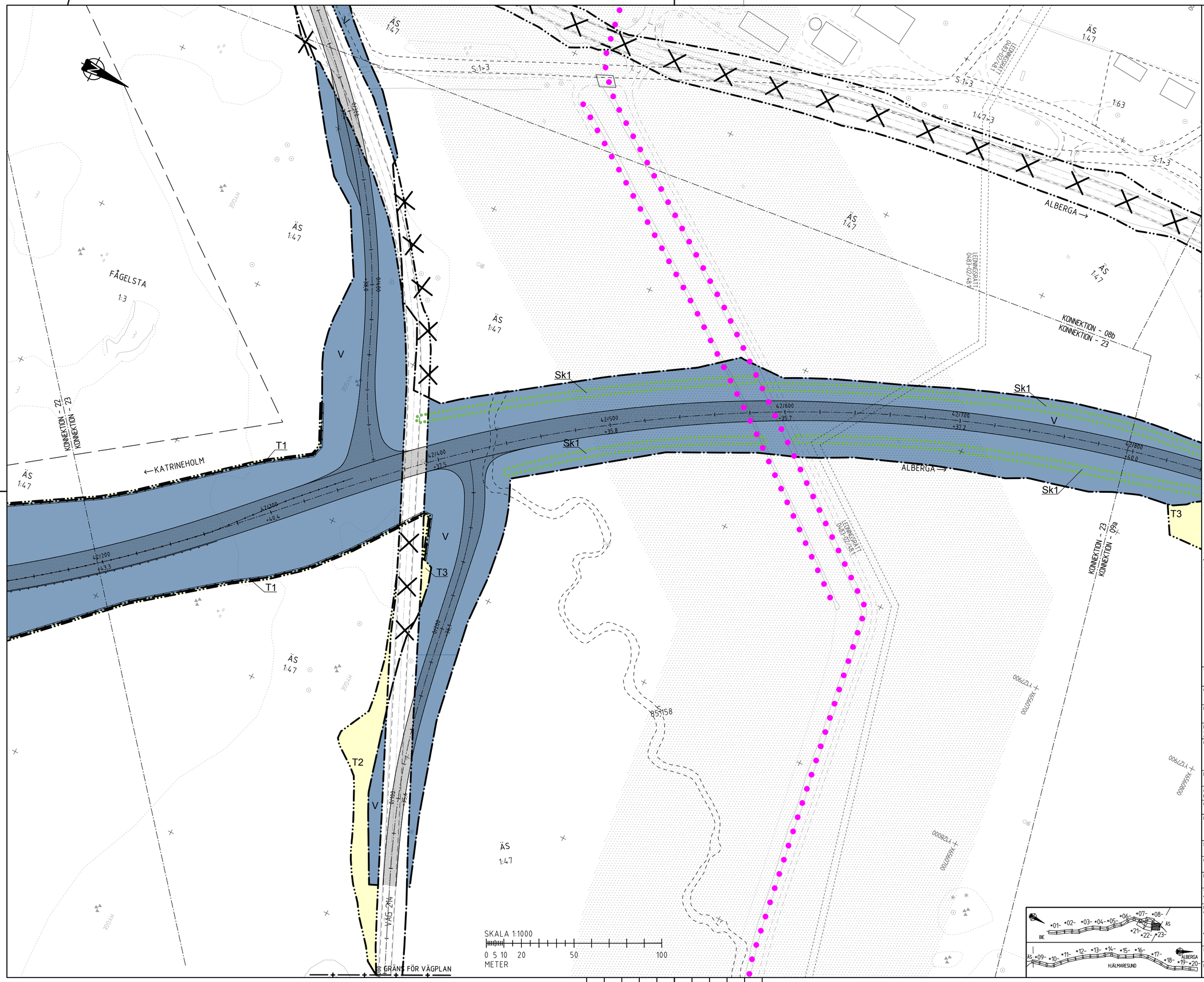

TECKENFÖRKLARING

MARKANSPRÅK

- GRÄNS FÖR VÄGOMRÅDE
- AVGRÄNSNING MELLAN OLIKA TYPER AV MARKANSPRÅK

V	NYTT VÄGOMRÅDE MED VÄGRÄTT
V1	NYTT VÄGOMRÅDE MED VÄGRÄTT FÖR VILTSTÄNGSEL/GRIND, GÄLLER 1 M PÅ VARDERA SIDA OM STÄNGSLET
Vi	NYTT VÄGOMRÅDE MED INSKRÄNKT VÄGRÄTT
Vi1	VÄGOMRÅDE MED INSKRÄNKT VÄGRÄTT FÖR FRAMFÖRANDE AV FORDON
Vi2	VÄGOMRÅDE MED INSKRÄNKT VÄGRÄTT FÖR UTLOPPSDIKE-/LEDNING
T	TILLFÄLLIG NYTTJANDERÄTT SAMTLIGA TILLFÄLLIGA NYTTJANDERÄTTER GÄLLER TILL GODKÄND SLUTBESIKTNING OCH 12 MÅNADER FRAMÖVER
T1	TILLFÄLLIG NYTTJANDERÄTT/ARBETSOMRÅDE FÖR UPPLAG AV JORDMASSOR OCH MONTAGE AV VILTSTÄNGSEL
T2	TILLFÄLLIG NYTTJANDERÄTT/ARBETSOMRÅDE FÖR TILLFÄLLIG VÄG
T3	TILLFÄLLIG NYTTJANDERÄTT/ARBETSOMRÅDE FÖR BYGGTRAFIK/ARBETSMASKINER
T4	TILLFÄLLIG NYTTJANDERÄTT/ARBETSOMRÅDE FÖR OMGRÄVNING AV BEFINTLIGA DIKEN
T5	TILLFÄLLIG NYTTJANDERÄTT/ARBETSOMRÅDE FÖR URGRÄVNING AV SVAG UNDERGRUND

VERKSAMHETER/ÅTGÄRDER SOM UNDANTAS FRÅN FÖRBUD ENLIGT MILJÖBALKEN

UNDANTAGEN GÄLLER HELA PLANEN

FÖRBUDEN I 7:11 2 ST. MB GÄLLER EJ BYGGANDE AV ALLMÄN VÄG

FÖRBUDEN I 7:15 MB GÄLLER INTE BYGGANDE AV ALLMÄN VÄG

SKYLDIGHETEN ATT GÖRA ANMÄLAN FÖR SAMRÅD ENLIGT 12:6 MB GÄLLER INTE FÖR DE VERKSAMHETER OCH ÅTGÄRDER SOM BEHÖVS FÖR ATT BYGGA VÄGEN OCH SOM FASTSTÄLLS OCH INGÅR I VÄGOMRÅDE FÖR ALLMÄN VÄG ELLER OMRÅDE FÖR TILLFÄLLIG NYTTJANDERÄTT

SKYDDSÅTGÄRDER OCH FÖRSIKTIGHETSMÅTT

- MARKERING ELLER AVGRÄNSNING AV SKYDDSÅTGÄRDER OCH FÖRSIKTIGHETSMÅTT

Sk1	YTA FÖR UPPSAMLING OCH RENING AV VÄGDAGVATTEN
Sk2	ERBJUDANDE OM BULLERSKYDDSÅTGÄRDER UTANFÖR VÄGOMRÅDE I FORM AV LOKALT SKYDD FÖR EN UTEPLATS
Sk3	ERBJUDANDE OM BULLERSKYDDSÅTGÄRDER UTANFÖR VÄGOMRÅDE I FORM AV FÖNSTERÅTGÄRDER
Sk4	ERBJUDANDE OM BULLERSKYDDSÅTGÄRDER UTANFÖR VÄGOMRÅDE I FORM AV FÖNSTERÅTGÄRDER OCH LOKALT SKYDD FÖR EN UTEPLATS
Sk5	ERBJUDANDE AV FÖRVÄRV
Sk6	SKYDD AV VATTENFÖREKOMSTER GENOM AVLEDNING AV VÄGDAGVATTEN

SAMTLIGA TRUMMOR I VATTENDRAG KONSTRUERAS SÅ ATT DE INTE UTGÖR VANDRINGSHINDER

KANTREMSA

SKOGSMARK: 2 METER. ÄNG-/ÅKERMARK 0,5 METER.
TOMTMARK: 0 METER

ÖVRIGA BETECKNINGAR PÅ PLANKARTAN

- 0:100 / +00.0 — NY VÄG, VÄGBANEKANTER MED LÄNGDMÄTNING OCH HÖJDSÄTTNING
- INDRAGNING AV VÄG FRÅN ALLMÄNT
- UNDERHÅLL
- BIOTOPSKYDD
- STRANDSKYDD
- NYTT VILTSTÄNGSEL
- NYTT VÄGRÄCKE
- NYTT MITTRÄCKE
- KOMMUNGRÄNS
- TRAKTGRÄNS
- FASTIGHETSGRÄNS

KOORDINATSYSTEM
PLAN: SWEREF 99 16 30
HÖJD: RH 2000

TYP AV PLAN
VÄGPLAN

GRANSKNINGSSTATUS / SYFTE

HANDLINGSTYP
FASTSTÄLLELSEHANDLING

DATUM: 2018-10-03
LEVERANS / ÄNDRINGS-PM:

OBJEKT
RV 56
BIE-ALBERGA (ST SUNDBY)

DELOMRÅDE / BANDEL: 1

ANLÄGGNINGSDEL: 01 VÄG 56

OBJEKTNUMMER / KM: 146 338
KONSTRUKTIONSNUMMER:

BESTÄLLARE: TRAFIKVERKET
LEVERANTÖR: SWECO

SKAPAD AV: R.MALM
UPPDRAGSNUMMER: 2203072000
GODKÄND AV: I.RUNDBLADH
AVDELNING:

RITNINGSTYP: PLANKARTA

TEKNIKOMRÅDE / INNEHÅLL: VÄGUTFORMNING OCH TRAFIK

BESKRIVNING
VÄG 56
DELEN FÖRBI ÄS
42/197-42/796

SKALA: 1:1000
FORMAT: A1
FÖRVALTNINGSNUMMER:
RITNINGSNUMMER: 1 01 T 02 23
BLAD:
NÄSTA BLAD:
BET:

Ritning: N:\265\2203072\000\3_Geometriområde\300_VP_GE_ALB\1-SKISER\1011\2231.dwg Skapad av: Tantelincoln Per 2018-07-02 09:40

VMN3521VP, ankomst 2018-11-19, ver 4, jobb 57