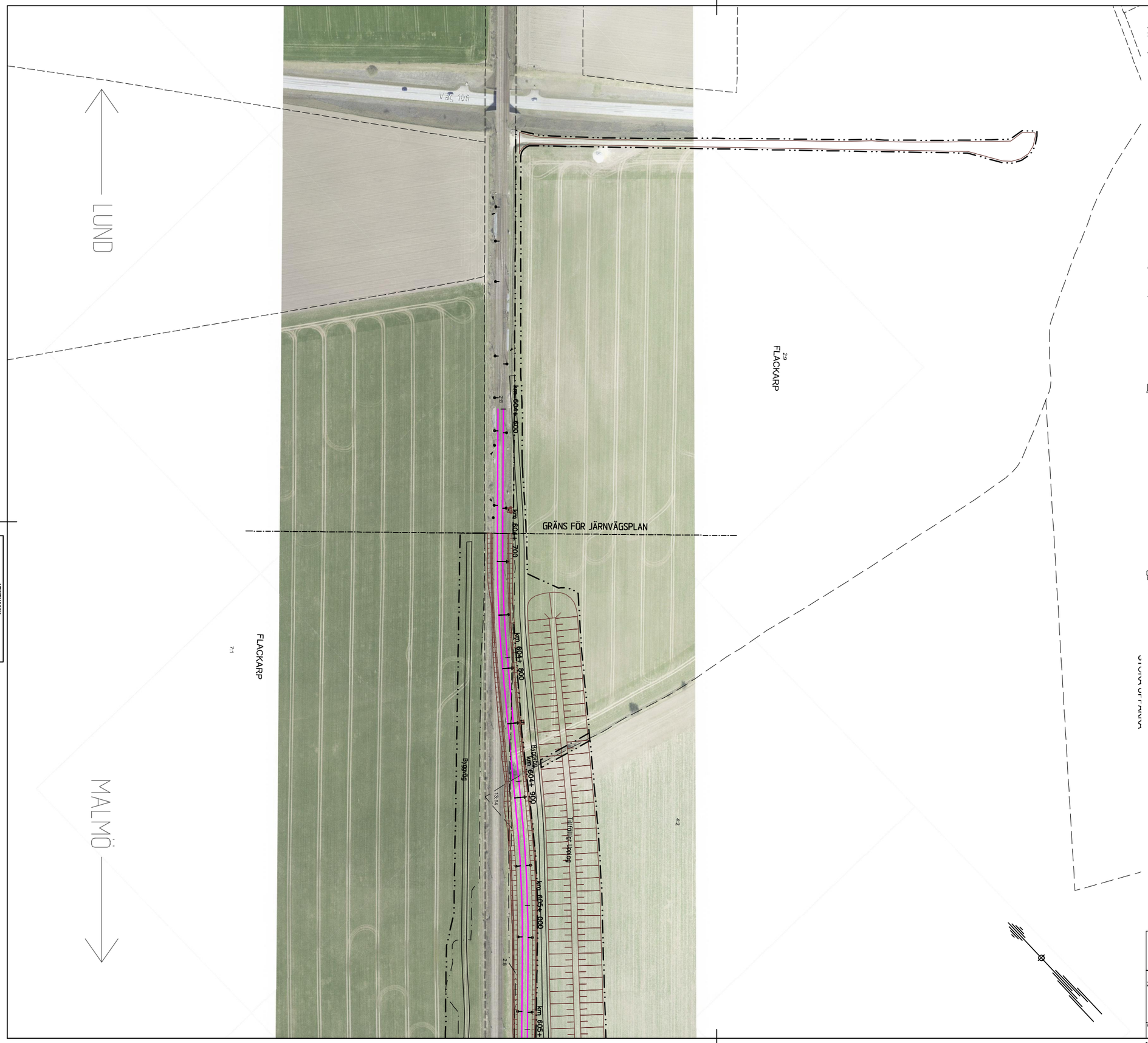

Denna ritning är Trafikverkets egendom. Allt obehörigt bagagerande av ritningen beivras enligt lag.
TRAFIKVERKET

KOORDINATSYSTEM

System i plan: SWEREF-99-13-30 System i höjd: RH 70

TECKENFÖRKLARING

NY ANLÄGGNING

- 00+000 — Ny järnväg, spårmitt, med längdmätningsstreck. Huvudlängdmätning ligger i spår N1
- Växel
- Byggnadskonstruktion
- Plattform
- Ny väg, vägbanekanter med längdmätningsstreck
- 0/400 — Jordslänt
- Kontaktledningsstolpe/brygga/utliggare
- Teknikbyggnader
- Bullerskyddsskärm
- Damm

MARKANSPRÅK

- Gräns för vägområde / Gräns för järnvägsmark

BEFINTLIGT

- Kommungräns
- Traktgräns
- Fastighetsgräns
- 1:79 — Fastighetsbeteckning
- +20.5 — Höjdangivelse gata/väg

LOKALISERINGSFIGUR

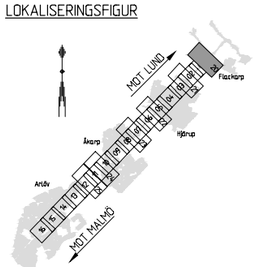

Grundkarta och fastighetsdata från 2015-01-27

0 10 20 30 40 50 60 70 80 90 100 METER

SKALA 1:1500

TYRÉNS	DATUM 2015-08-31	KONSTRUERAD AV D GÖTBORG, M JIWESTAM			
	VERSION 1.0	ANT. GRANSKAD AV K KINDESTAM			
	UPPDRAGSNUMMER 227082	UPPDRAGSANSVARIG G LINDBERG			
TRAFIKVERKET	Flackarp - Arlöv Illustrationsritning Tillfällig anläggning Underlag till fastställelsehandling	SKEDE Järnvägsplan			
		TEKNIKOMRÅDE Plan och tillstånd			
		KM 604+300-605+000		SKALA 1:1500	
		RITNINGSNR PROJEKT JP-00-310-120			BANDEL 912
KONSTRUERAD AV Tyréns/MJI	GRANSKAD AV -	GODKÄND AV -	DATUM -	FORMAT A1	RITNINGSNR FÖRVALTNING -	BLAD 120	NÄSTA BL 121	REV -

idu_itemname plottime idu_username

KOORDINATSYSTEM

System i plan: SWEREF-99-13-30 System i höjd: RH 70

TECKENFÖRKLARING

NY ANLÄGGNING

- 00+000 — Ny järnväg, spårmitt, med längdmätningsstreck. Huvudlängdmätning ligger i spår N1
- Växel
- Byggnadskonstruktion
- Plattform
- Ny väg, vägbanekanter med längdmätningsstreck
- 0/400 — Jordslänt
- Kontaktledningsstolpe/brygga/utliggare
- Teknikbyggnader
- Bullerskyddsskärm
- Damm

MARKANSPRÅK

- Gräns för vägområde / Gräns för järnvägsmark

BEFINTLIGT

- Kommungräns
- Traktgräns
- Fastighetsgräns
- 1:79 Fastighetsbeteckning
- +20.5 Höjdangivelse gata/väg

LOKALISERINGSFIGUR

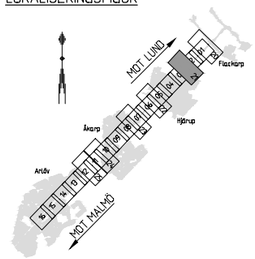

Grundkarta och fastighetsdata från 2015-01-27

0 10 20 30 40 50 60 70 80 90 100 METER

SKALA 1:1500

Denna ritning är Trafikverkets egendom. Allt obehörigt bruk och kopiering av ritningen tolkning enligt lag.
TRAFIKVERKET

TYRÉNS	DATUM 2015-08-31	KONSTRUERAD AV D GÖTBORG, M JIWESTAM	
	VERSION 1.0	INT. GRANSKAD AV K KINDESTAM	
	UPPDRAGSNUMMER 227082	UPPDRAGSANSVARIG G LINDBERG	
TRAFIKVERKET	Flackarp - Arlöv Illustrationsritning Tillfällig anläggning Underlag till fastställelsehandling	SKEDE Järnvägsplan TEKNIKOMRÅDE Plan och tillstånd KM 605+300-606+000	SKALA 1:1500
		RITNINGSNR PROJEKT JP-00-310-121	BANDEL 912

KONSTRUERAD AV	GRANSKAD AV	GODKÄND AV	DATUM	FORMAT	RITNINGSNR FÖRVALTNING	BLAD	NÄSTA BL	REV
Tyréns/MJI	-	-	-	A1	-	121	122	-

ido_jhemrome plottime ido_usernome

KOORDINATSYSTEM

System i plan: SWEREF-99-13-30 System i höjd: RH 70

TECKENFÖRKLARING

NY ANLÄGGNING

- 00+000 — Ny järnväg, spårmitt, med längdmätningsstreck. Huvudlängdmätning ligger i spår N1
- Växel
- Byggnadskonstruktion
- Plattform
- Ny väg, vägbanekanter med längdmätningsstreck
- 0/400 — Jordslänt
- Kontaktledningsstolpe/brygga/utliggare
- Teknikbyggnader
- Bullerskyddsskärm
- Damm

MARKANSPRÅK

- Gräns för vägområde / Gräns för järnvägsmark

BEFINTLIGT

- Kommungräns
- Traktgräns
- Fastighetsgräns
- 1:79 — Fastighetsbeteckning
- +20.5 — Höjdangivelse gata/väg

LOKALISERINGSFIGUR

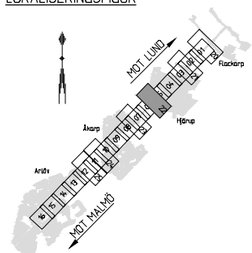

Grundkarta och fastighetsdata från 2015-01-27

0 10 20 30 40 50 60 70 80 90 100 METER

SKALA 1:1500

Denna ritning är Trafikverkets egendom. Allt dateriktigt bruk förbjuds om rättsinnehavaren ej medgivit det.
TRAFIKVERKET

1.0	PM Ändringar	2016-03-04	M JIWESTAM	G LINDBERG
VERS	REVIDERINGEN AVSER	DATUM	KONSTRUERAD AV	GRANSKAD AV

TYRÉNS

DATUM	2016-03-04
VERSION	1.0
UPPDRAGSNUMMER	227082
KONSTRUERAD AV	D GÖTBORG, M JIWESTAM
INT. GRANSKAD AV	K KINDESTAM
UPPDRAGSANSVARIG	G LINDBERG

TRAFIKVERKET

Flackarp - Arlöv

Illustrationsritning Tillfällig anläggning

Underlag till fastställelsehandling

SKEDE	Järnvägsplan
TEKNIKOMRÅDE	Plan och tillstånd
KM	606+600-607+300
SKALA	1:1500
RITNINGSNR PROJEKT	JP-00-310-122
BANDEL	912

KONSTRUERAD AV	GRANSKAD AV	GODKÄND AV	DATUM	FORMAT	RITNINGSNR FÖRVALTNING	BLAD	NÄSTA BL	REV
Tyréns/MJI	-	-	-	A1	-	122	123	-

idp_itemname plottime idp_username

LUND
HJÄRUP
ÅKARP
Befintlig bro
Befintlig bro
Befintlig bro

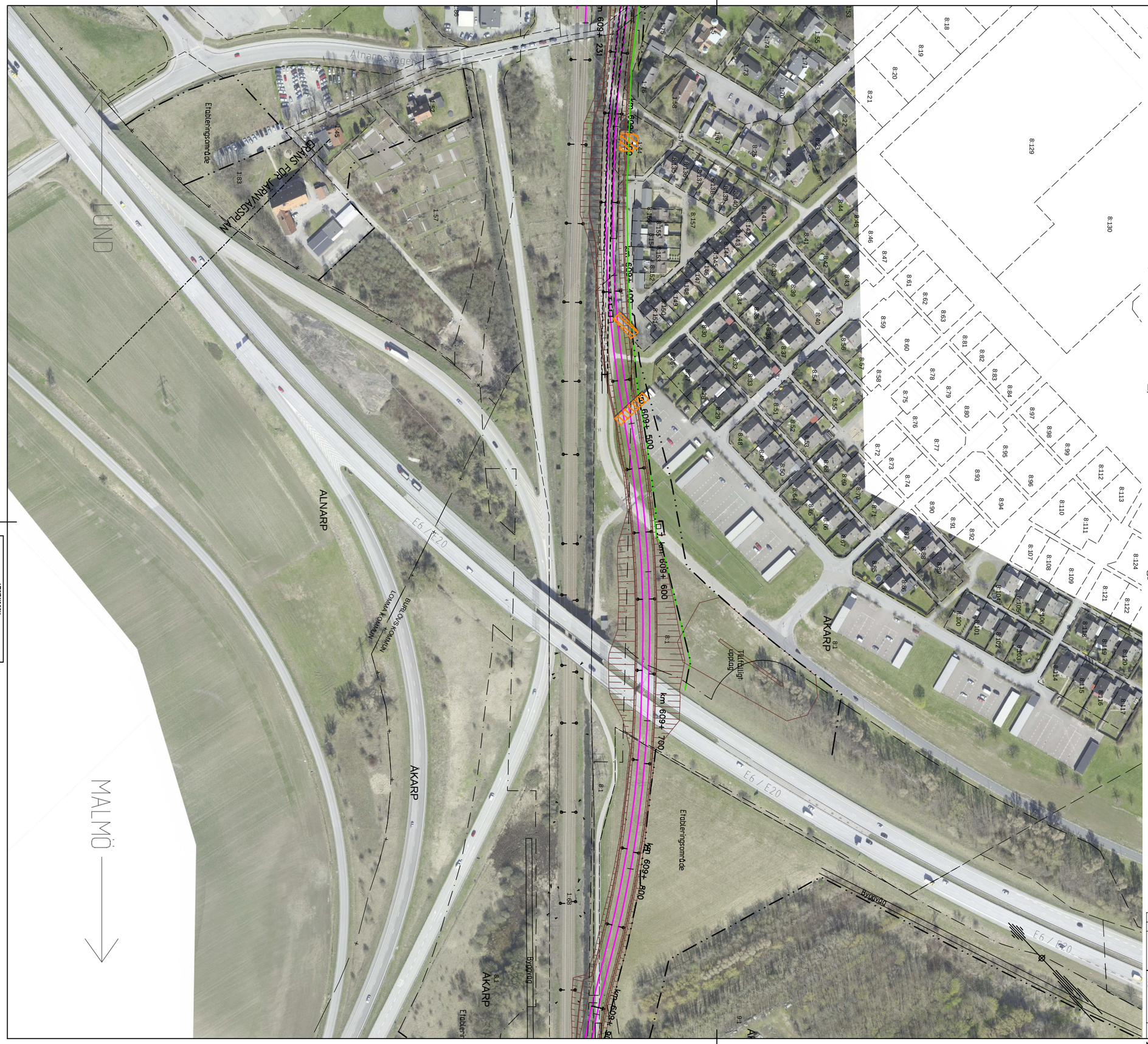

KOORDINATSYSTEM

System i plan: SWEREF-99-13-30 System i höjd: RH 70

TECKENFÖRKLARING

NY ANLÄGGNING

- 00+000 — Ny järnväg, spårmitt, med längdmätningsstreck. Huvudlängdmätning ligger i spår N1
- Växel
- Byggnadskonstruktion
- Plattform
- Ny väg, vägbanekanter med längdmätningsstreck
- 0/400 — Jordslänt
- Kontaktledningsstolpe/brygga/utliggare
- Teknikbyggnader
- Bullerskyddsskärm
- Damm

MARKANSPRÅK

- Gräns för vägområde / Gräns för järnvägsmark

BEFINTLIGT

- Kommungräns
- Traktgräns
- Fastighetsgräns
- 1:79 — Fastighetsbeteckning
- +20.5 — Höjdangivelse gata/väg

LOKALISERINGSFIGUR

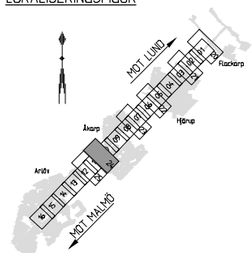

Grundkarta och fastighetsdata från 2015-01-27

0 10 20 30 40 50 60 70 80 90 100 METER

SKALA 1:1500

Denna ritning är Trafikverkets egendom. Allt obehörigt bearbetande och mångfaldigande är förbjudet.
TRAFIKVERKET

1.0	PM Ändringar	2016-03-23	M JIWESTAM	G LINDBERG
VERS	REVIDERINGEN AVSER	DATUM	KONSTRUERAD AV	GRANSKAD AV

TYRÉNS

DATUM	2016-03-23
VERSION	1.0
UPPDRAGSNUMMER	227082
KONSTRUERAD AV	D GÖTBORG, M JIWESTAM
INT. GRANSKAD AV	K KINDESTAM
UPPDRAGSANSVARIG	G LINDBERG

TRAFIKVERKET

Flackarp - Arlöv

Illustrationsritning Tillfällig anläggning

Underlag till fastställelsehandling

SKEDE	Järnvägsplan
TEKNIKOMRÅDE	Plan och tälstånd
KM	609+000-609+700
SKALA	1:1500
RITNINGSNR PROJEKT	JP-00-310-124
BANDEL	912

KONSTRUERAD AV	GRANSKAD AV	GODKÄND AV	DATUM	FORMAT	RITNINGSNR FÖRVALTNING	BLAD	NÄSTA BL	REV
Tyréns/MJI	-	-	-	A1	-	124	125	-

ida_itemname plottime ida_username

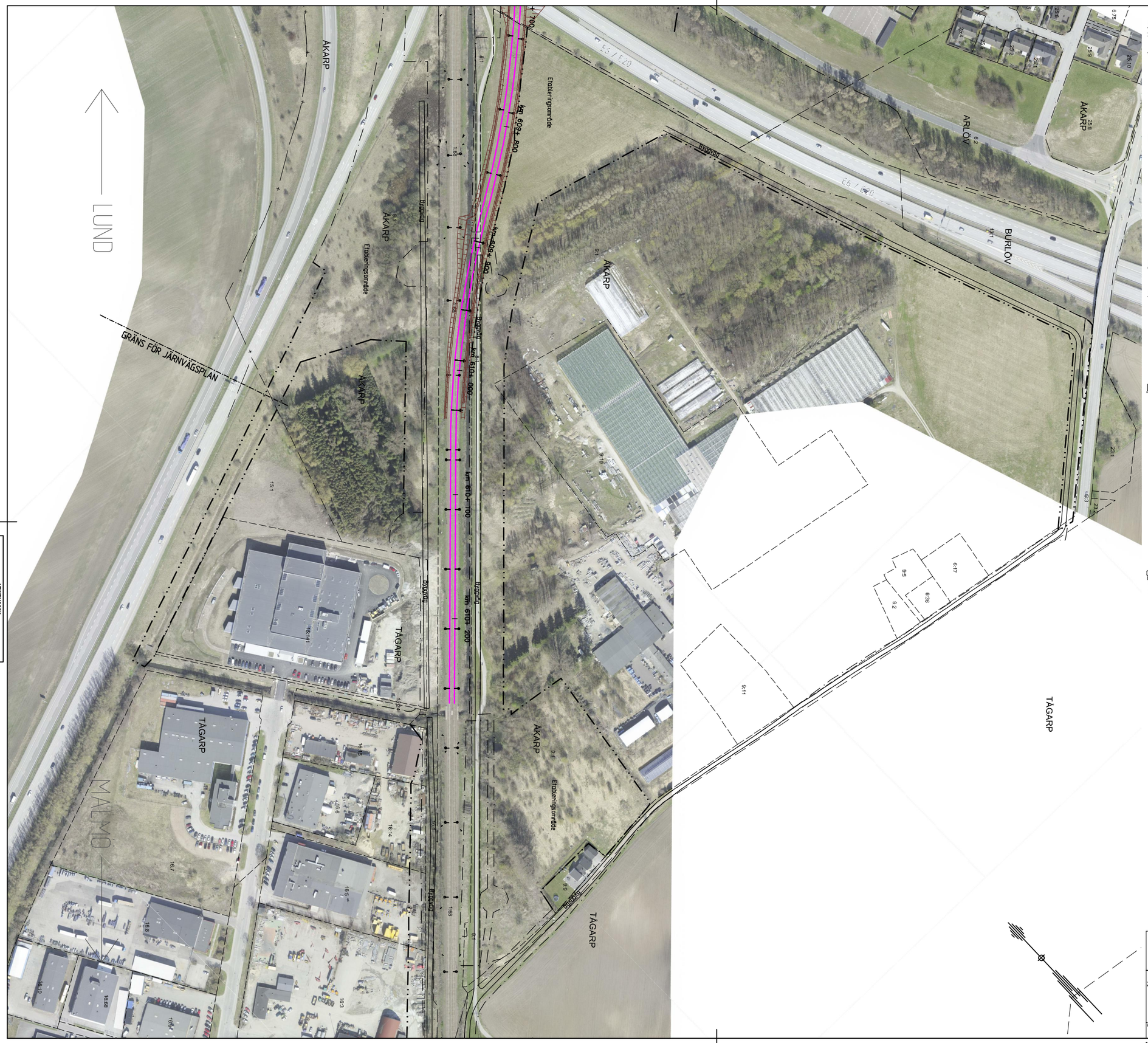

Denna ritning är Trafikverket's egendom. Allt obehörigt bejagande av ritningen beivras enligt lag.
TRAFIKVERKET

KOORDINATSYSTEM

System i plan: SWEREF-99-13-30 System i höjd: RH 70

TECKENFÖRKLARING

NY ANLÄGGNING

- 00+000 — Ny järnväg, spårmitt, med längdmätningsstreck. Huvudlängdmätning ligger i spår N1
- Växel
- Byggnadskonstruktion
- Plattform
- Ny väg, vägbanekanter med längdmätningsstreck
- 0/400 — Jordslänt
- Kontaktledningsstolpe/brygga/utliggare
- Teknikbyggnader
- Bullerskyddsskärm
- Damm

MARKANSPRÅK

- Gräns för vägområde / Gräns för järnvägsmark

BEFINTLIGT

- Kommungräns
- Traktgräns
- Fastighetsgräns
- 1:79 — Fastighetsbeteckning
- +20.5 — Höjdangivelse gata/väg

LOKALISERINGSFIGUR

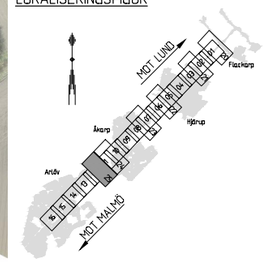

Grundkarta och fastighetsdata från 2015-01-27
0 10 20 30 40 50 60 70 80 90 100 METER
SKALA 1:1500

TYRÉNS	DATUM 2015-08-31	KONSTRUERAD AV D GÖTBORG, M JIWESTAM	
	VERSION 1.0	INT. GRANSKAD AV K KINDESTAM	
	UPPDRAGSNUMMER 227082	UPPDRAGSANSVARIG G LINDBERG	
TRAFIKVERKET	Flackarp - Arlöv Illustrationsritning Tillfällig anläggning Underlag till fastställelsehandling	SKEDE Järnvägsplan TEKNIKOMRÅDE Plan och tillstånd KM 609+700-610+500	SKALA 1:1500
		RITNINGSNR PROJEKT JP-00-310-125	BANDEL 912

KONSTRUERAD AV	GRANSKAD AV	GODKÄND AV	DATUM	FORMAT	RITNINGSNR FÖRVALTNING	BLAD	NÄSTA BL	REV
Tyréns/MJI	-	-	-	A1	-	125	-	-

idu_itemname plottime idu_username