

TECKENFÖRKLARING

Aktualiseringsdatum grundkarta: 2020-07-07
Aktualiseringsdatum fastighetskarta: 2021-09-06

NY ANLÄGGNING

	KM 12+000 +00,00 Ny järnväg, spårmit. med längdmätning och plushöjd RÖK Huvudlängdmätning ligger i spår NSP		Vägräcke
	Växel (redovisas i ungefärligt läge)		Växstängsel väg
	Stängsel (höjd 2,5 m)		Ny väg med längdmätning och plushöjd för vägmitt
	Vägbro/Järnvägsbro		

MARKANSPRÅK

	Gräns för järnvägsmark/vägområde
	Avgränsning mellan olika typer av markanspråk/ Gräns för område som tas i anspråk för tillfälligt nyttjande
	J / Jt Ny järnvägsmark med äganderätt / Ny järnvägsmark med äganderätt 3D-fastighet
	Js Ny järnvägsmark med servitutsrätt
	T Tillfällig nyttjanderätt, gäller från byggstart och 72 månader för T1, T4, T5, T7 och T8. Gäller från byggstart och 120 månader för T2, T3, T6, T9, T10 och T11.
	T4 Tillfällig nyttjanderätt för infiltrationsyta. Gäller från byggstart och 72 månader.
	V Nytt vägområde med vägrätt
	Vi Nytt vägområde med inskränkt vägrätt
	J, Vi / Js, Vi Ny järnvägsmark med äganderätt och nytt vägområde med inskränkt vägrätt/ Ny järnvägsmark med servitutsrätt och nytt vägområde med inskränkt vägrätt
	Jt, Vi Ny järnvägsmark med äganderätt 3D-fastighet och nytt vägområde med inskränkt vägrätt

Js1 - Servitut för serviceväg / räddningsväg	Tillfällig nyttjanderätt gäller från byggstart och 72 månader för:
Js4 - Servitut för järnvägsanläggningens grundkonstruktion	T1 - Tillfällig nyttjanderätt för etablering
Js6 - Servitut för parkeringsyta för räddningspansens fordon, servicefordon m.m.	T4 - Tillfällig nyttjanderätt för infiltrationsområde
Js7 - Servitut för anläggande och vidmakthållande av ledningar	T5 - Tillfällig nyttjanderätt för tillfälliga trafikordningar
Js8 - Servitut för trådsäkring	T7 - Tillfällig nyttjanderätt för anläggningsarbeten
Js9 - Servitut för skötsel (Vid stängsel gäller servitutet 1 meter ut från stängslet)	T8 - Tillfällig nyttjanderätt för underjordiska anläggningsdelar som kvarlämnas efter byggnation
Js10 - Servitut för järnvägsbro	Tillfällig nyttjanderätt gäller från byggstart och 120 månader för:
Js11 - Servitut för diken, dammar och åtgärder för vattenhantering	T2 - Tillfällig nyttjanderätt för upplag
Js12 - Servitut för tillfart i samband med drift- och underhållsåtgärder för annan trafik	T3 - Tillfällig nyttjanderätt för arbets- och transportväg
Vi1 - Inskränkt vägrätt för väg över eller under järnvägsanläggning	T9 - Tillfällig nyttjanderätt för arbets- och transportväg, tillgänglig för annan trafik
Vi2 - Inskränkt vägrätt för väg över eller under servitutsrätt för järnvägsanläggning	T10 - Tillfällig nyttjanderätt för etablering
	T11 - Tillfällig nyttjanderätt för kvarvering

SÄRSKILDA BESLUT SOM TAS I SAMBAND MED FASTSTÄLLELSE AV JÄRNVÄGSPLAN

	Indragning av väg från allmänt underhåll
--	--

SKYDDSÅTGÄRDER OCH FÖRSIKTIGHETSMÅTT

	Markering eller avgränsning av skyddsåtgärder och försiktighetsmått
	Sk1 - Järnvägsnära bullerskyddsskärm (2,0m över RÖK)
	Sk6 - Järnvägsnära faunasträngsel (2,2m över RÖK)
	Sk8 - Fastighetsnära bullerskydd, fastidagård
	Sk4 - Fastighetsnära bullerskydd, lokal skärm på uteplats
	Sk9 - Torrturmma för djur
	Sk5 - Dagvattenmagasin
	Sk10 - Trädskyddsskärm

VERKSAMHETER/ÅTGÄRDER SOM UNDTAS FRÅN FÖRBUD ENLIGT MILJÖBALKEN

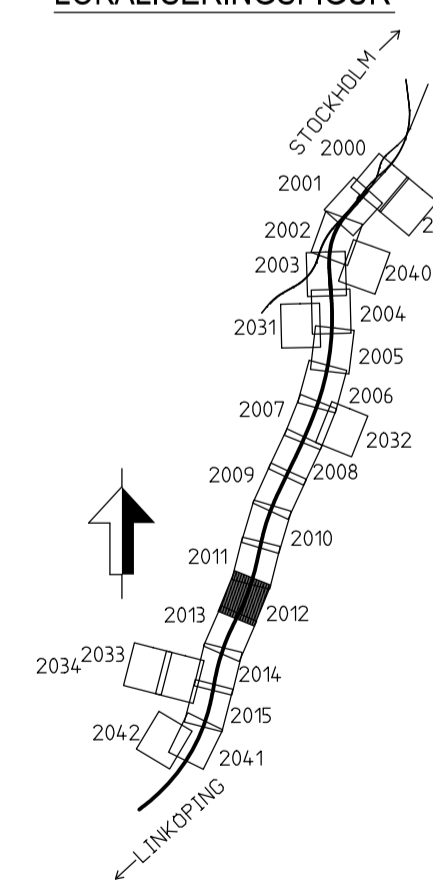
	Markering eller avgränsning av strandskydd
	Markering eller avgränsning av biotopskydd

Förbuden som avser verksamhet eller åtgärd inom generellt biotopskyddsområde (7:11 Zst.MB) gäller inte byggnade av allmän väg/järnväg.

Förbuden mot åtgärder inom strandskyddsområde (7:15 MB) gäller inte byggnade av allmän väg/järnväg.

Skyddsheten att göra anmälan för samråd enligt 12:6 MB gäller inte för de verksamheter och åtgärder som behövs för att bygga vägen/järnvägen och som fastställs och ingår i vägområde för allmän väg/järnvägsmark eller område för tillfällig nyttjanderätt.

LOKALISERINGSFIGUR



ÖVRIGA BETECKNINGAR

	Fastighet som ägs av Trafikverket och som fortsättningsvis ska vara järnvägsmark
	1:79
	Fastighetsbeteckning
	Kommungräns
	Traktgräns
	Fastighetsgräns
	Befintlig vägrätt och övriga befintliga rättigheter
	Illustrationslinje

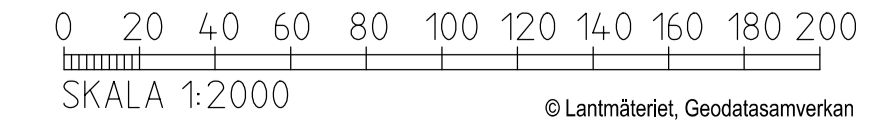
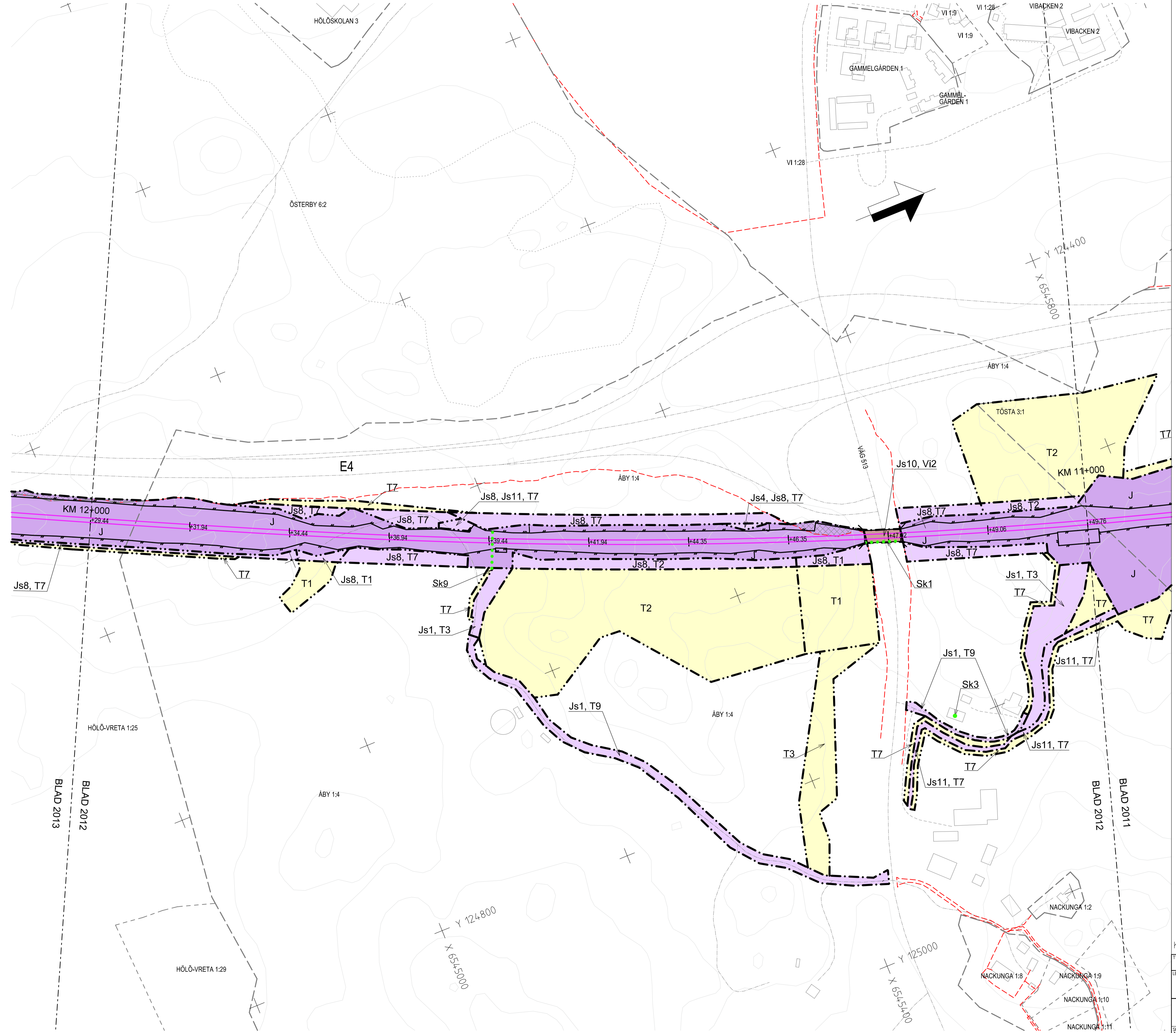
BEFINTLIG PLAN

	Byggnad
	Järnvägsspår
	Väg/Gata
	Strandlinje
	Koordinatkrävs
	Höjkurvor

KOORDINATSYSTEM I PLAN: SWEREF 99 18 00 / KOORDINATSYSTEM I HÖJD: RH 2000

TYP AV PLAN			
LEVERANTÖR		AVDELNING	
		-	LEVERANS/ÄNDRINGS-FM
UPPRAGNINGSPUMMER		KONSTRUKTIONSPUMMER	
14.64.57			
GRANSKAD AV		GRANSKNINGSSTATUS / SYFTE	
ÅF-TYRÉNS/OSER		GODKÄND	
GRANSKAD AV		HANDLINGSTYP	
ÅF-TYRÉNS/PEAN		GRANSKNINGSHANDLING	
GODKÄND AV		ANLÄGGNINGSTYP	
ÅF-TYRÉNS/PGHA		GEMENSAM	
2022-08-19		FLÖKTER/METER	
		11+000 - 12+000	
BLAD 2012		BLAD 2013	
BLAD 2013		BLAD 2012	

© Lantmäteriet, Geodatasamverkan



Den här ritningen är Trafikverkets egendom. Allt obehörigt begagnande av ritningen beivras enligt lag. TRAFIKVERKET