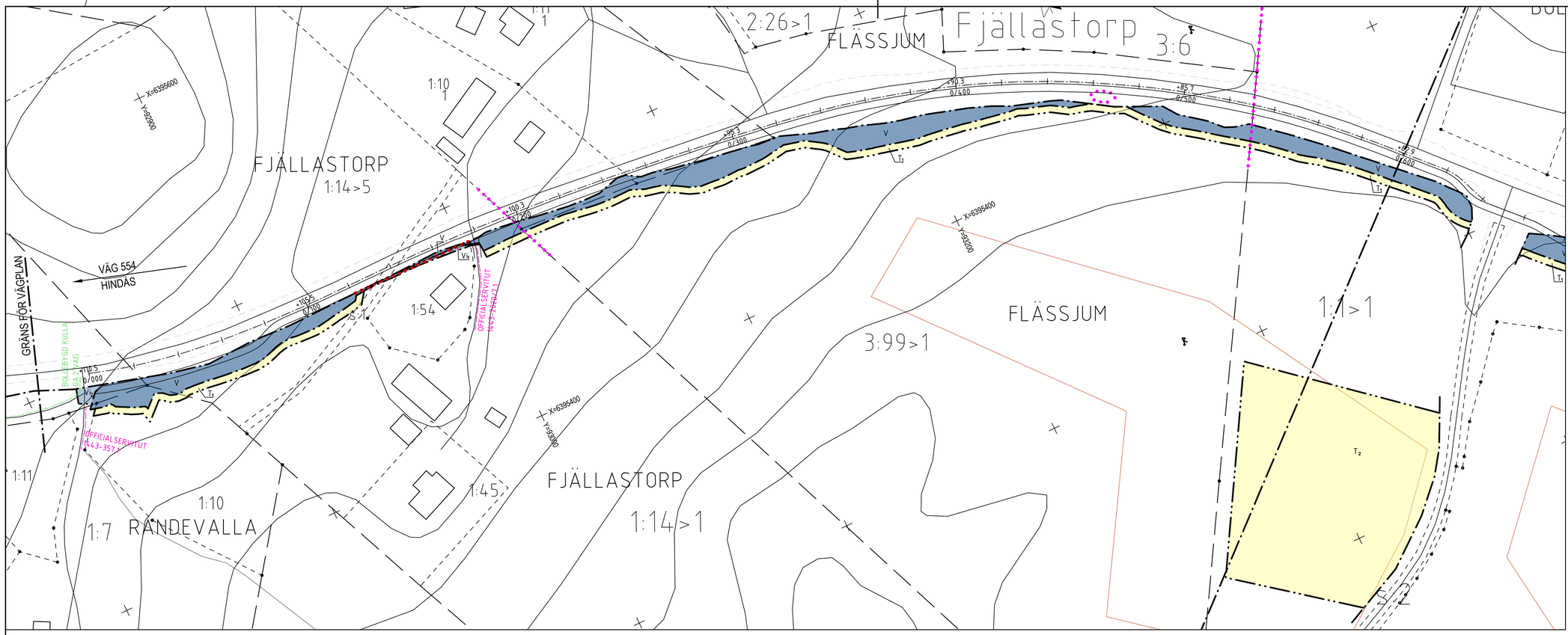

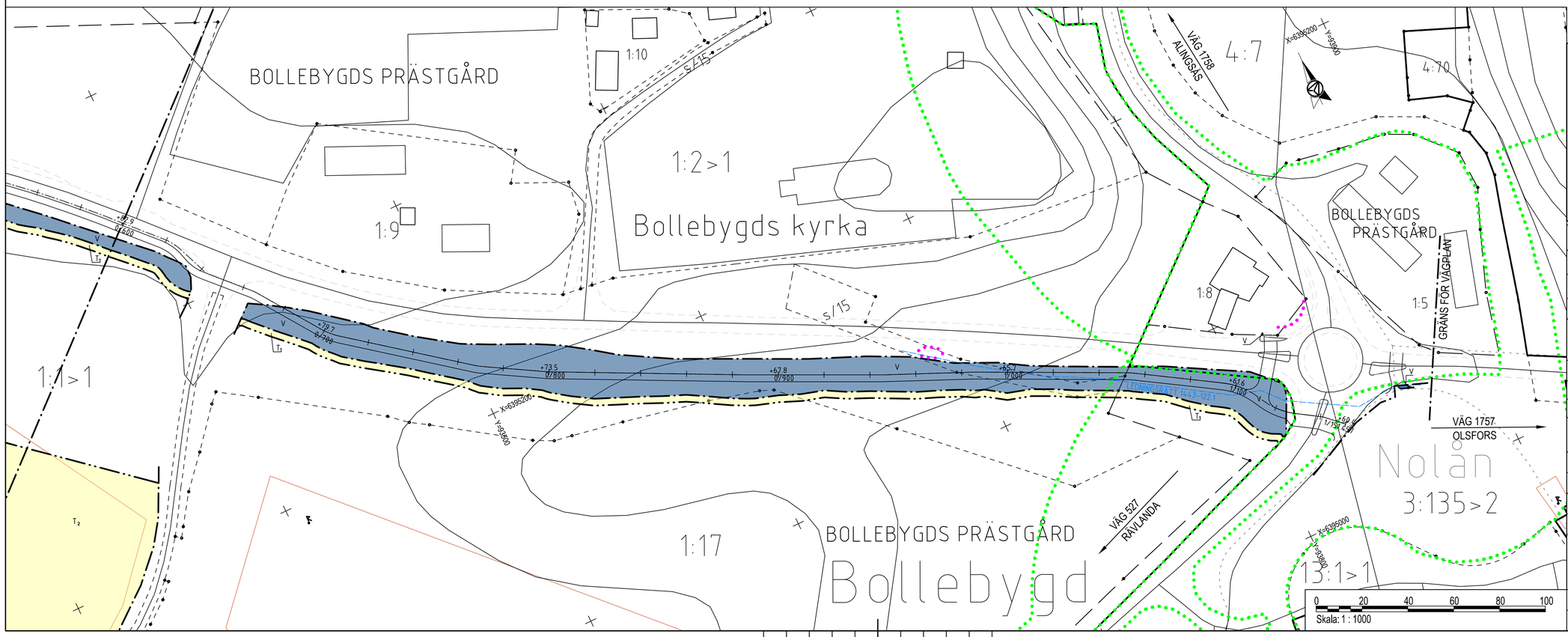

KOORDINATSYSTEM: SWEREF 99 13 30
HÖJDSYSTEM: RH 2000

TECKENFÖRKLARING

PROJEKTERAT:

0/100

- VÄGLINJE MED LÄNGDANGIVELSE
- GRÄNS FÖR VÄGOMRÅDE
- AVGRÄNSNING MELLAN OLIKA TYPER AV MARKANSPRÅK
- V — NYTT VÄGOMRÅDE MED VÄGRÄTT
- Vi1 — NYTT VÄGOMRÅDE MED INSKRÄNKT VÄGRÄTT FÖR SKÖTSEL AV STÖDMUR
- Vi2 — NYTT VÄGOMRÅDE MED INSKRÄNKT VÄGRÄTT FÖR DRIFT OCH UNDERHÅLL AV GC-VÄG
- T1 — TILLFÄLLIG NYTTJANDERÄTT FÖR UPPLAG OCH ARBETSOMRÅDE. NYTTJANDERÄTTEN SKA GÄLLA UNDER BYGGNADSTIDEN (3 MÅNADER EFTER GODKÄND SLUTBESIKTNING)
- T2 — TILLFÄLLIG NYTTJANDERÄTT FÖR ETABLERINGSYTA UNDER BYGGSKEDET. NYTTJANDERÄTTEN SKA GÄLLA UNDER BYGGNADSTIDEN (3 MÅNADER EFTER GODKÄND SLUTBESIKTNING)
- GENERELLT BIOTOPSKYDD SOM PÅVERKAS AV BYGGANDE AV ALLMÄN VÄG
- STRANDSKYDDAT OMRÅDE SOM PÅVERKAS AV BYGGANDE AV ALLMÄN VÄG

VERKSAMHETER/ÅTGÄRDER SOM UNDANTAS FRÅN FÖRBUD ENLIGT MILJÖBALKEN:

- FÖRBUDEN SOM AVSER VERKSAMHET ELLER ÅTGÄRD INOM GENERELLT BIOTOPSKYDDSOMRÅDE (7:11 2 ST. MB) GÄLLER INTE BYGGANDE AV ALLMÄN VÄG.
- FÖRBUDEN MOT ÅTGÄRDER INOM STRANDSKYDDSOMRÅDE (7:15 MB) GÄLLER INTE BYGGANDE AV ALLMÄN VÄG.
- SKYLDIGHETEN ATT GÖRA ANMÄLAN FÖR SAMRÅD ENLIGT 12:6 MB GÄLLER INTE FÖR DE VERKSAMHETER OCH ÅTGÄRDER SOM BEHÖVS FÖR ATT BYGGA VÄGEN OCH SOM FASTSTÄLLS OCH INGÅR I VÄGOMRÅDE FÖR ALLMÄN VÄG ELLER OMRÅDE FÖR TILLFÄLLIG NYTTJANDERÄTT.

ÅTGÄRDER SOM UNDANTAS FRÅN KRAV PÅ BYGGLOV:
BYGGLOV KRÄVS INTE FÖR UPPLAG OCH MATERIALGÅRDAR UNDER BYGGTIDEN. GÄLLER HELA PLANEN.

- BYGGLOV KRÄVS INTE FÖR MUR

BEFINTLIGT

- LÄNSGRÄNS OCH KOMMUNGRÄNS
- TRAKTGRÄNS
- FASTIGHETSGRÄNS
- BYGGNADER (BOSTAD, ÖVRIG BYGGNAD)
- BEFINTLIG INMÄTT KÖRBANEKANT
- OFFICIALSERVITUT
- LEDNINGSRÄTT
- GEMENSAMHETSANLÄGGNING

BLADINDELNING

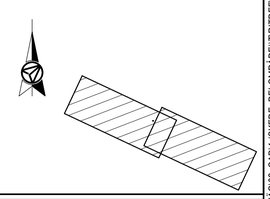

TYP AV PLAN: VÄGPLAN

GRANSKNINGSSTATUS / SYFTE:

HANDLINGSTYP: SAMRÅDSHANDLING

DATUM: 2025-10-21

LEVERANS / ÄNDRINGS-PM:

OBJEKT: VÄG 554 (BOLLEBYGD) BALLASJÖV. - RÄVLANDAV.

DELOMRÅDE / BANDEL: 1 VÄG 554 (BOLLEBYGD)

ANLÄGGNINGDEL: 01 VÄG 554 (BOLLEBYGD)

OBJEKTNUMMER / KM: 184354

KONSTRUKTIONSNUMMER:

BESTÄLLARE: TRAFIKVERKET

LEVERANTÖR: AFRY

SKAPAD AV: E. MELLIN

UPPDRAGSNUMMER: D0314860

GODKÄND AV: J.E. JANSSON

AVDELNING: AFRY

RITNINGSTYP: PLANRITNING

TEKNIKOMRÅDE / INNEHÅLL: T VÄGUTFORMNING OCH TRAFIK

BESKRIVNING: PLANKARTA KM 0/000 - 1/140

SKALA: 1:1000

FORMAT: A1

FÖRVALTNINGSNUMMER:

RITNINGSNUMMER: 1 01 T 02 01

BLAD: 01

NÄSTA BLAD:

BET:

XREF: MODELL:V0179301 2025-09-17 07:30
MODELL:V0179302 2025-09-11 11:03
MODELL:V0179303 2025-09-17 07:31
MODELL:V0179304 2025-08-27 08:58
MODELL:V0179305
MODELL:V0179306
MODELL:V0179307 2025-09-10 14:20
MODELL:V0179308
MODELL:V0179309
MODELL:V0179310

PLO: 2025-10-21 11:11 X:\1-PRJL_SE20\GOT\D0314860 - VÄG 554, BALLASJÖVÄGEN-RÅVLANDAVÄGEN, GÅNG- OCH CYKELVÄG\02_CAD\1 (SKEDE, DELOMRÅDE)\TRITDEF\101TT0201.DWG EMILIA MELLIN