









-  Befintlig vägområde
-  Nytt vägområde
-  Nytt vägområde, inskränkt vägrätt
-  Tillfälligt markanspråk
-  Parallellvägar
-  Vattenskyddsområde
-  Grundvatten - beslutad vattenförekomst

O:\A120000\A124840\4104101-VP1190-GIS\Väg11\_A124840.aprx\MKB | NAHK, COWI AB | 2022-02-04









Skala (A3): 1:5 000

© Lantmäteriet, Geodatasamverkan

Datum: 2022-02-04



O:\A120000\A124840\4104101-VP1190-GISVäg11\_A124840.aprx\MKB | NAHK, COWI AB | 2022-02-04

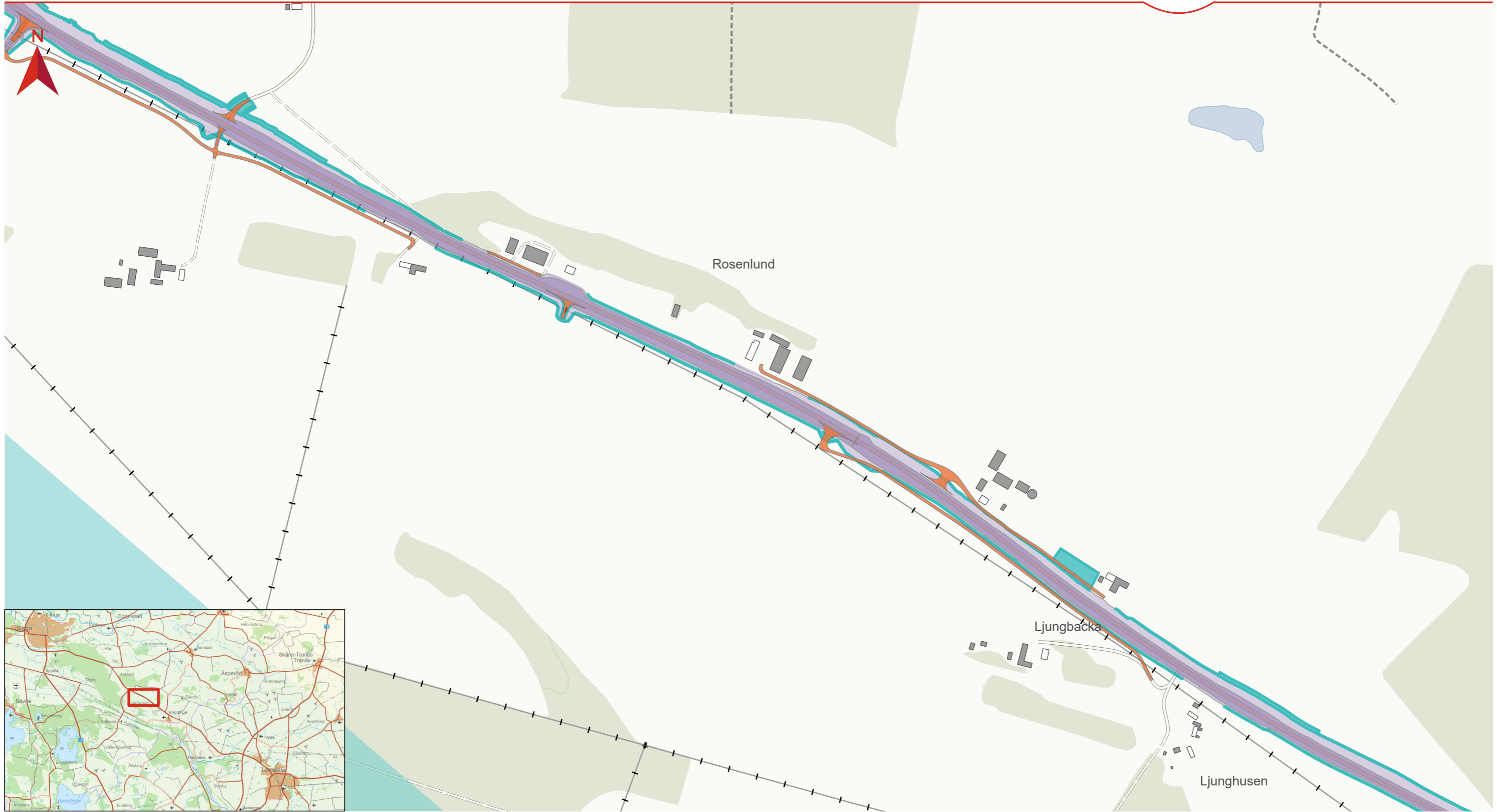
-  Befintlig vägområde
-  Nytt vägområde
-  Nytt vägområde, inskränkt vägrätt
-  Tillfälligt markanspråk
-  Parallellvägar
-  Grundvatten - beslutad vattenförekomst









Skala (A3): 1:5 000


© Lantmäteriet, Geodatasamverkan

Datum: 2022-02-04



O:\A120000\A124840\4\04\01-VP1190-GIS\Väg11\_A124840.aprx\IMKB | NAHK, COWI AB | 2022-02-04

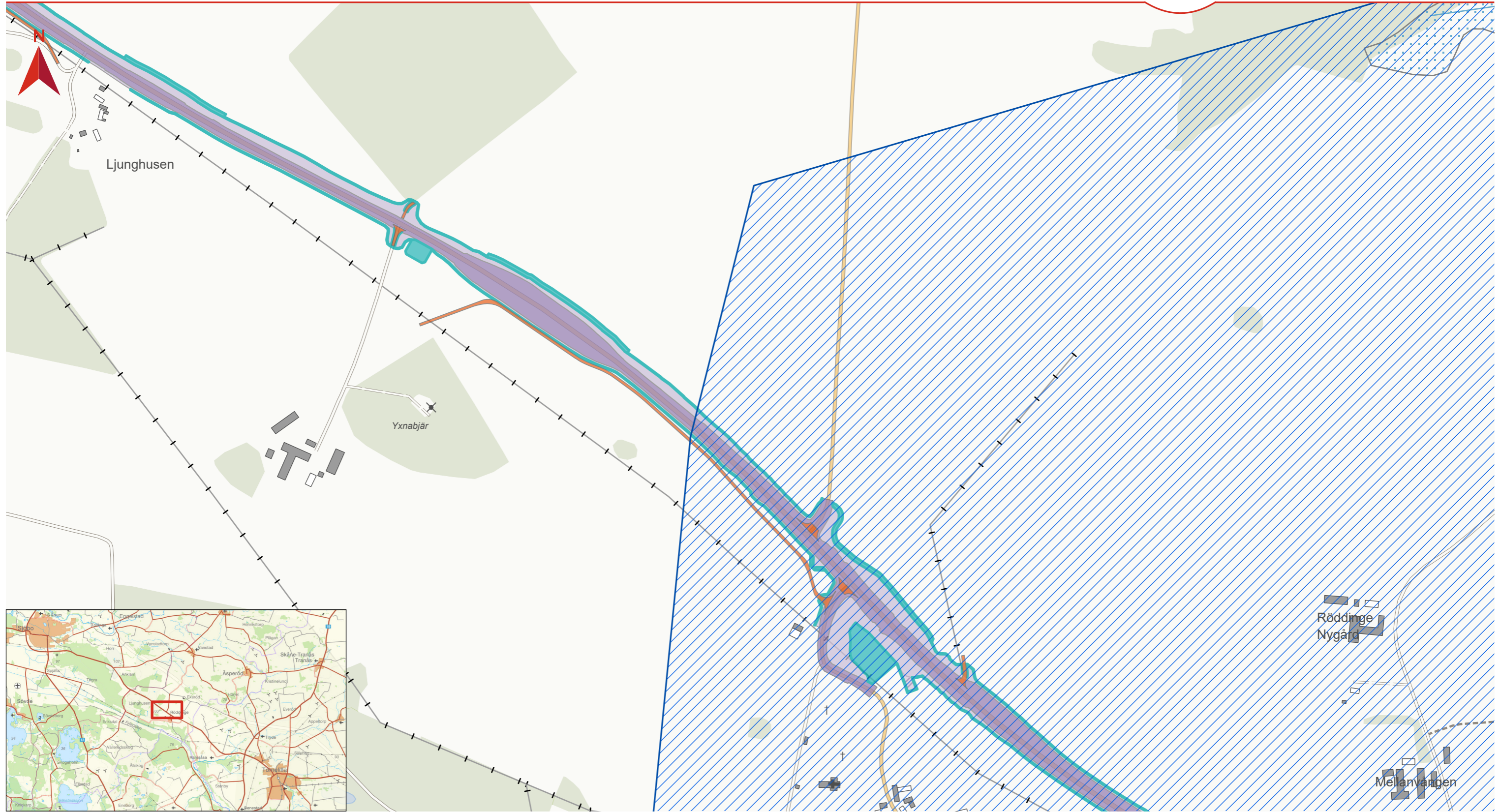
-  Befintlig vägområde
-  Nytt vägområde
-  Nytt vägområde, inskränkt vägrätt
-  Tillfälligt markanspråk
-  Parallellvägar
-  Grundvatten - beslutad vattenförekomst












Skala (A3): 1:5 000

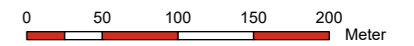
© Lantmäteriet, Geodatasamverkan

Datum: 2022-02-04



- |  |  |
|--|--|
|  Befintlig vägområde               |  Vattenskyddsområde                     |
|  Nytt vägområde                    |  LstM Dikning Linje                     |
|  Nytt vägområde, inskränkt vägrätt |  LstM Dikning Båtnad                    |
|  Tillfälligt markanspråk           |  Grundvatten - beslutad vattenförekomst |
|  Parallellvägar                    |  |

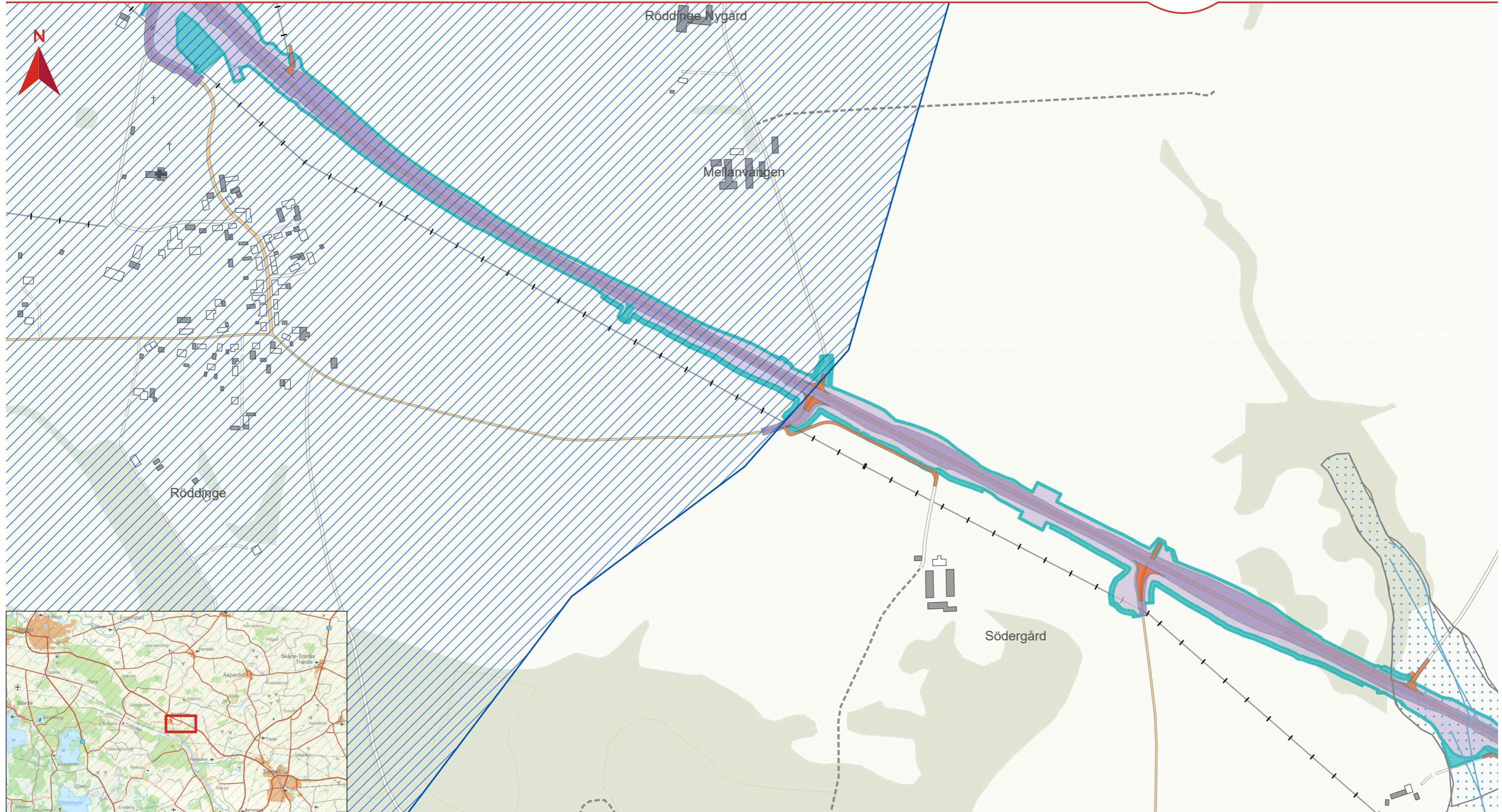
O:\A120000\A124840\4104101-VP1190-GISVäg11\_A124840.aprx\IMKB | NAHK, COWI AB | 2022-02-04












Skala (A3): 1:5 000


© Lantmäteriet, Geodatasamverkan

Datum: 2022-02-04



O:\A120000\A124840\4\04\01-VP1190-GIS\Väg11\_A124840.aprx\MKB | NAHK, COWI AB | 2022-02-04

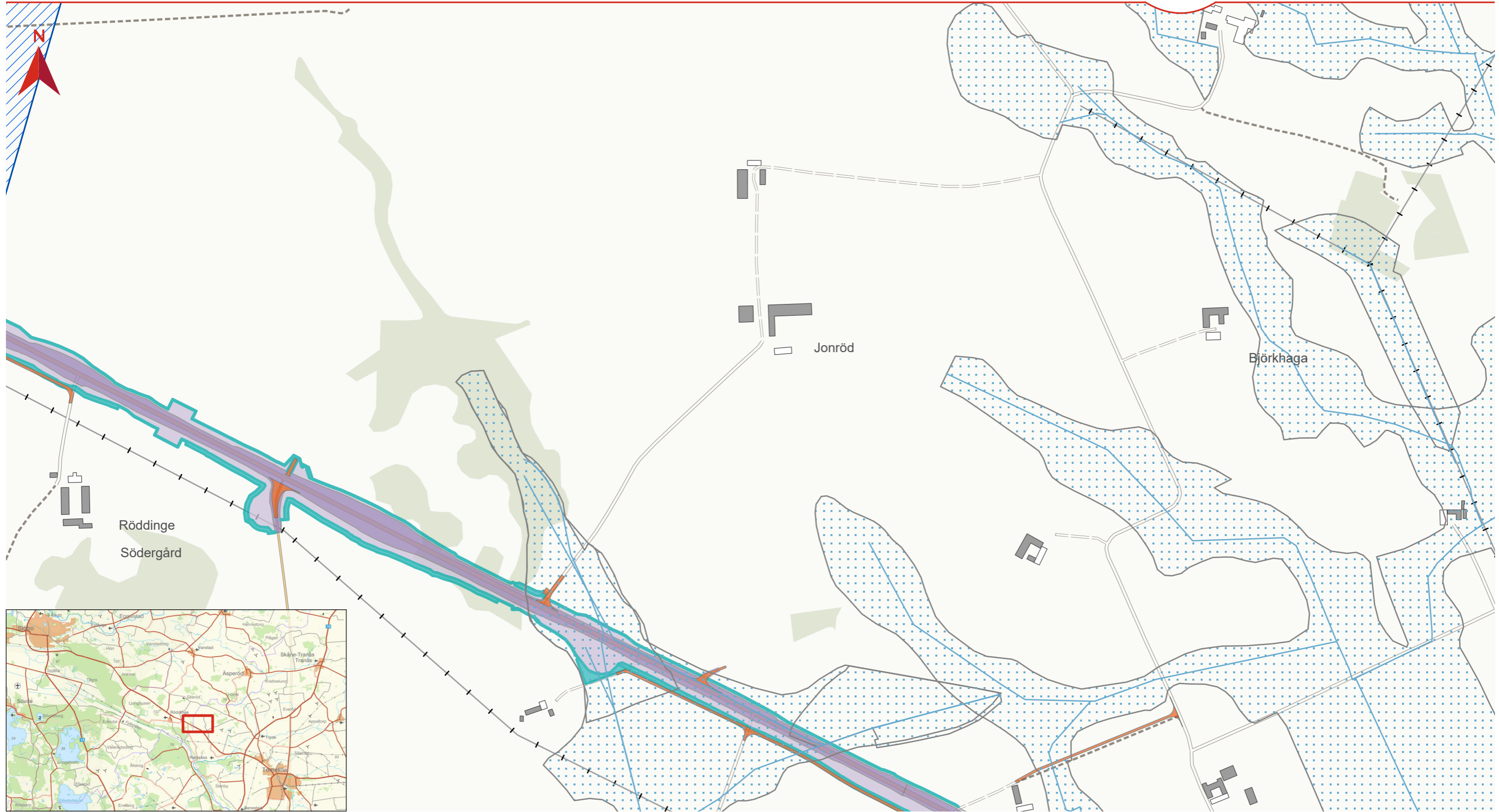
- |  |  |
|--|--|
|  Befintlig vägområde               |  Vattenskyddsområde                     |
|  Nytt vägområde                    |  LstM Dikning Linje                     |
|  Nytt vägområde, inskränkt vägrätt |  LstM Dikning Båtnad                    |
|  Tillfälligt markanspråk           |  Grundvatten - beslutad vattenförekomst |
|  Parallellvägar                    |  |











Skala (A3): 1:5 000

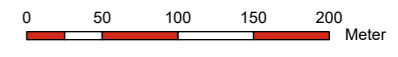
© Lantmäteriet, Geodatasamverkan

Datum: 2022-02-04



O:\A120000\A124840\4104101-VP1190-GIS\Väg11\_A124840.aprx\MKB | NAHK, COWI AB | 2022-02-04

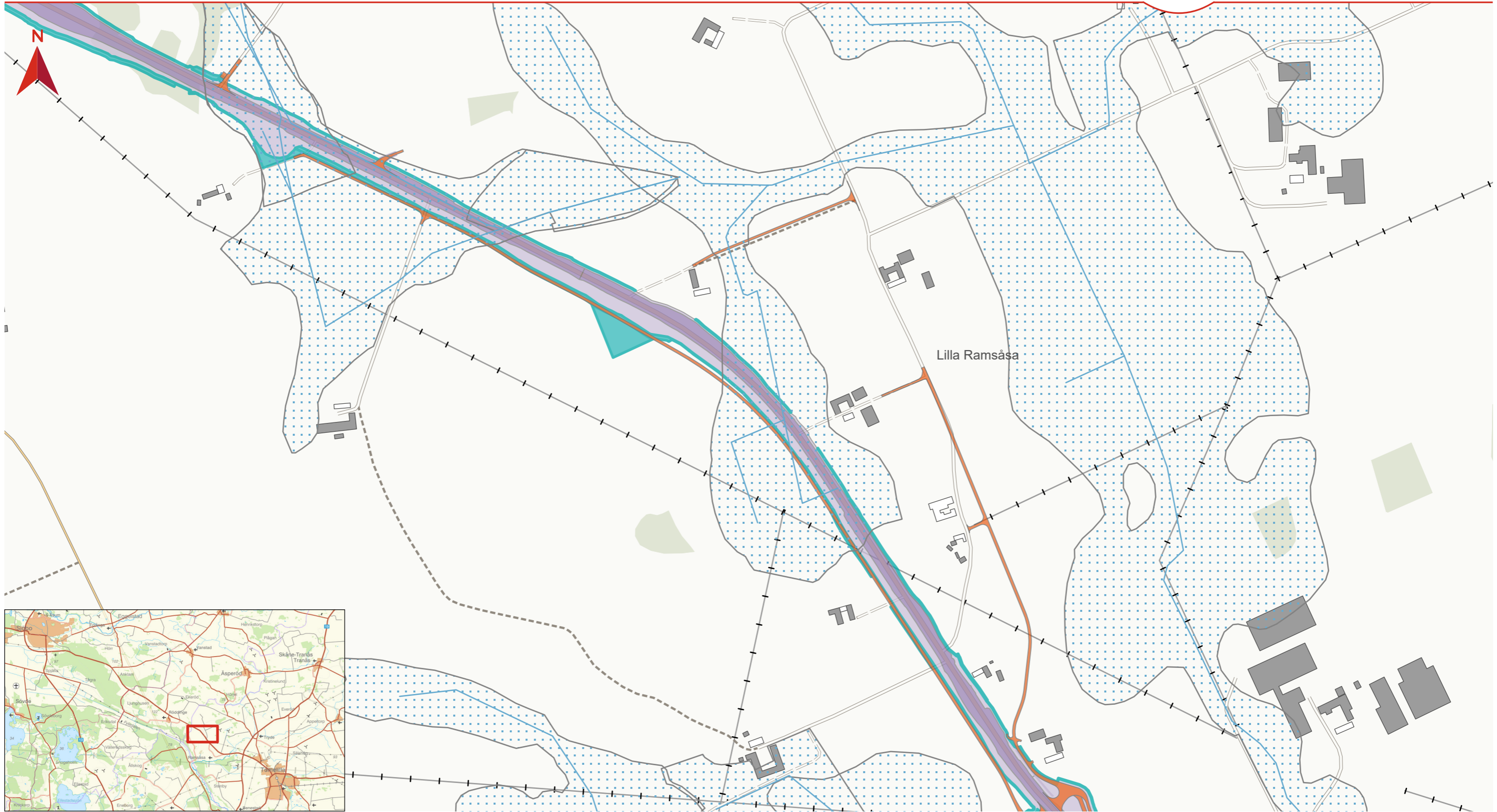
-  Befintlig vägområde
-  Nytt vägområde
-  Nytt vägområde, inskränkt vägrätt
-  Tillfälligt markanspråk
-  Parallellvägar
-  Vattenskyddsområde
-  LstM Dikning Linje
-  LstM Dikning Båtnad










Skala (A3): 1:5 000

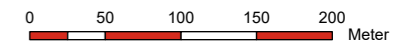
© Lantmäteriet, Geodatasamverkan

Datum: 2022-02-04



O:\A120000\A124840\4104101-VP1190-GIS\Väg11\_A124840.aprx\IMKB | NAHK, COWI AB | 2022-02-04

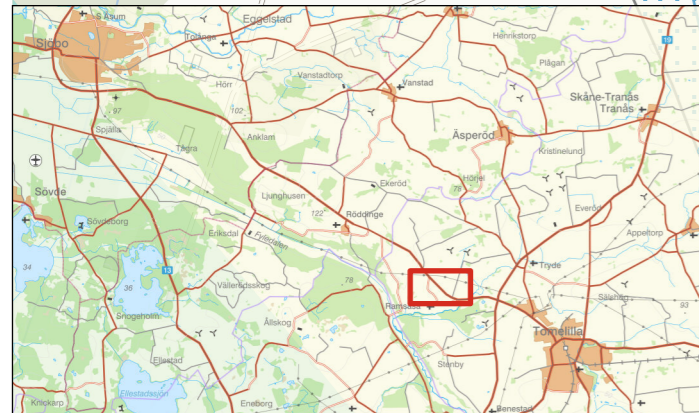
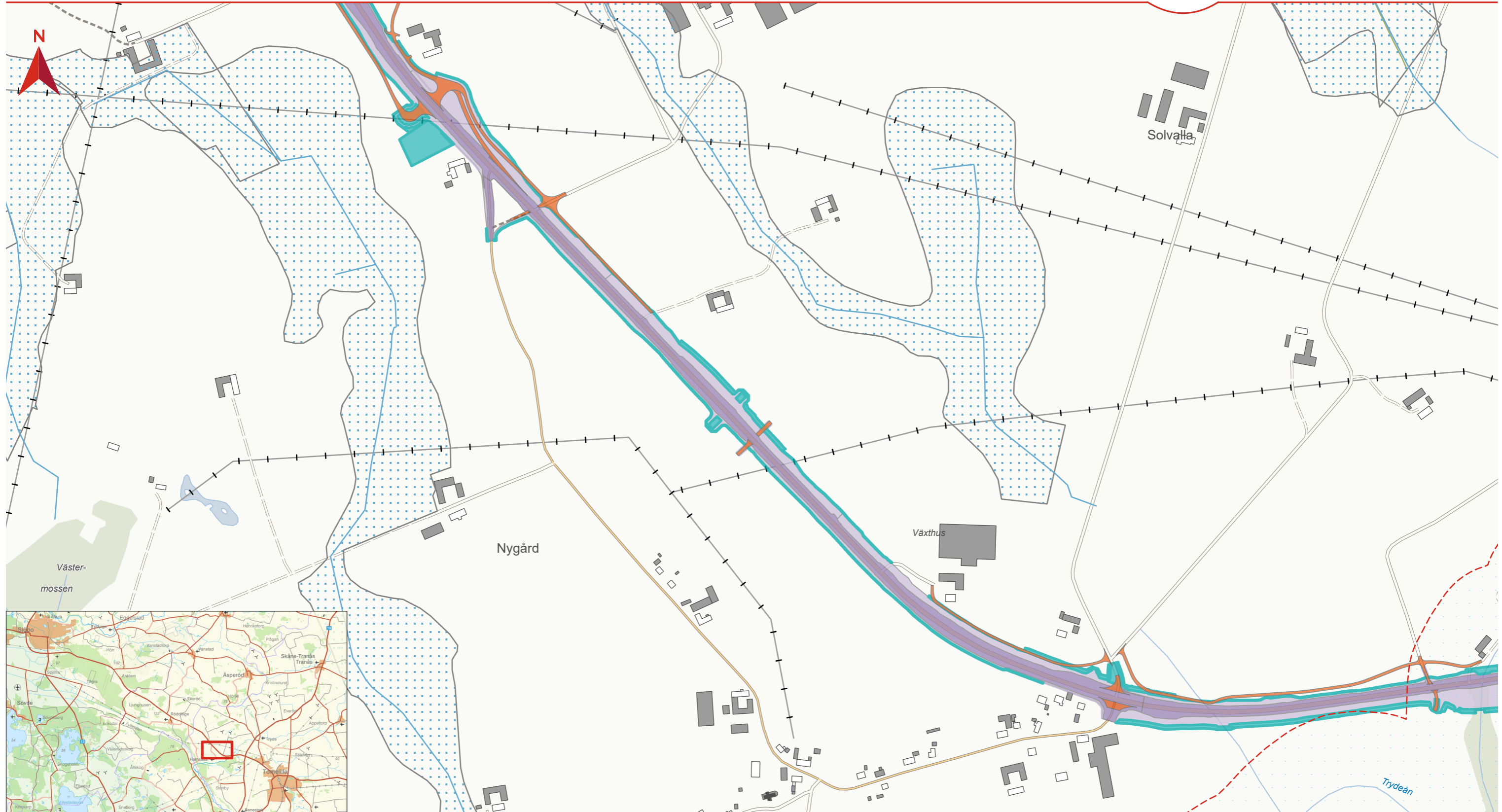
-  Befintlig vägområde
-  Nytt vägområde
-  Nytt vägområde, inskränkt vägrätt
-  Tillfälligt markanspråk
-  Parallellvägar
-  LstM Dikning Linje
-  LstM Dikning Båtnad














Skala (A3): 1:5 000

© Lantmäteriet, Geodatasamverkan

Datum: 2022-02-04



-  Befintlig vägområde
-  Nytt vägområde
-  Nytt vägområde, inskränkt vägrätt
-  Tillfälligt markanspråk
-  Parallellvägar
-  LstM Dikning Linje
-  LstM Dikning Båtnad
-  LstM Dikning LM Linje
-  LstM Dikning LM Båtnad
-  Grundvatten - beslutad vattenförekomst
-  Strandskydd

O:\A120000\A124840\4104101-VP1190-GIS\Väg11\_A124840.aprx\MKB | NAHK, COWI AB | 2022-02-04

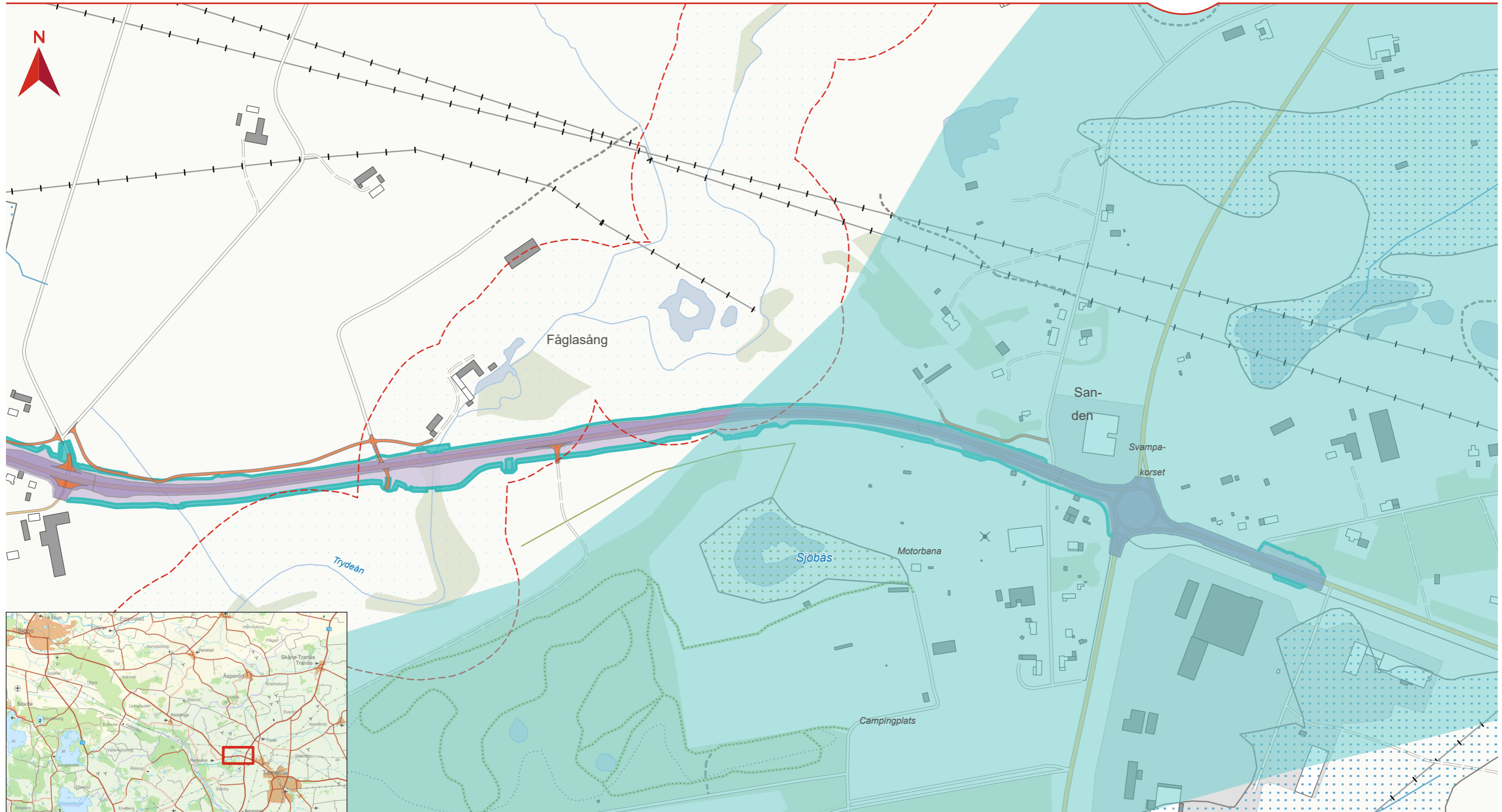
0 50 100 150 200 Meter

Skala (A3): 1:5 000












© Lantmäteriet, Geodatasamverkan


Datum: 2022-02-04





O:\A120000\A124840\4104101-VP1190-GIS\Väg11\_A124840.aprx\IMKB | NAHK, COWI AB | 2022-02-04

- |  |   |  |
|--|---|--|
|  Befintlig vägområde               |  LstM Dikning Linje    |  LstM Dikning LM Båtnad                 |
|  Nytt vägområde                    |  LstM Dikning Båtnad   |  Grundvatten - beslutad vattenförekomst |
|  Nytt vägområde, inskränkt vägrätt |  LstM Dikning LM Linje |  Strandskydd                            |
|  Tillfälligt markanspråk           |   |  |
|  Parallellvägar                    |   |  |



Skala (A3): 1:5 000

© Lantmäteriet, Geodatasamverkan

Datum: 2022-02-04