
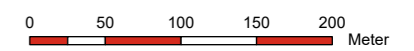


O:\A120000\A124840\4104101-VP1190-GISVäg11\_A124840.aprx\IMKB | NAHK, COWI AB | 2022-02-04

- |  |  |   |
|--|--|---|
|  Befintlig vägområde               | <b>Riksintresse</b>  |  Naturvård MB 3:6    |
|  Nytt vägområde                    |  Väg - befintlig    |  Friluftsliv, MB 3:6 |
|  Nytt vägområde, inskränkt vägrätt |  Järnväg - framtida |  Landskapsbildskydd  |
|  Tillfälligt markanspråk           |  |   |
|  Parallellvägar                    |  |   |

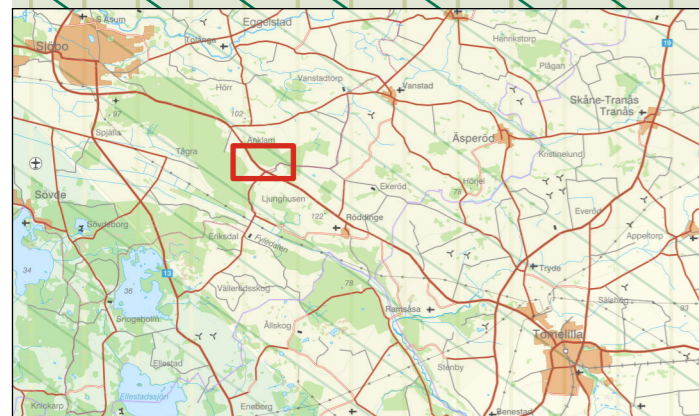
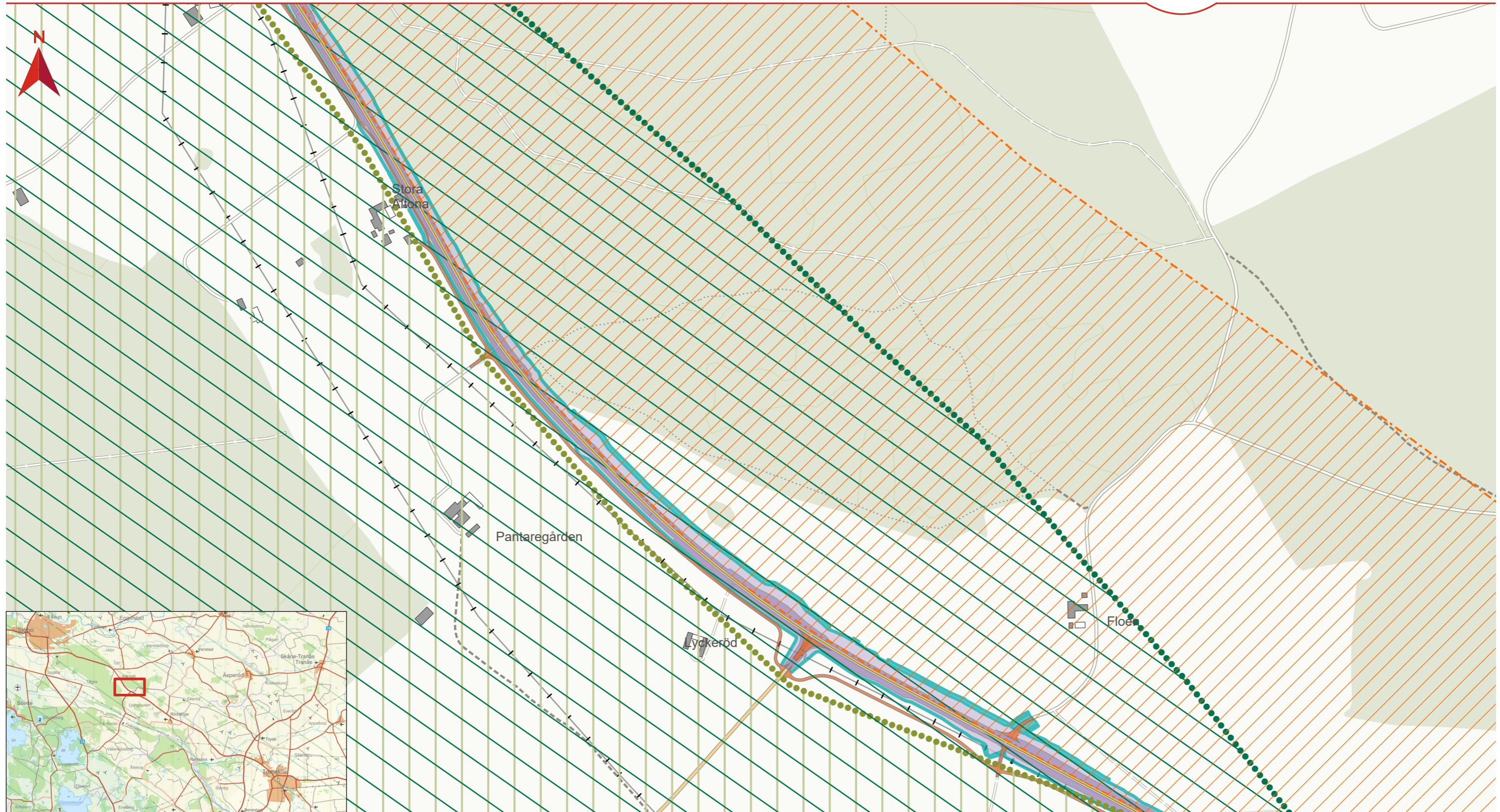


Skala (A3): 1:5 000

© Lantmäteriet, Geodatasamverkan



Datum: 2022-02-04






-  Befintlig vägområde
-  Nytt vägområde
-  Nytt vägområde, inskränkt vägrätt
-  Tillfälligt markanspråk
-  Parallellvägar

**Riksintresse**

-  Väg - befintlig
-  Järnväg - framtida

-  Naturvård MB 3:6
-  Friluftsliv, MB 3:6
-  Landskapsbildskydd

O:\A120000\A124840\4104101-VP1190-GIS\Väg11\_A124840.aprx\MKB | NAHK, COWI AB | 2022-02-04

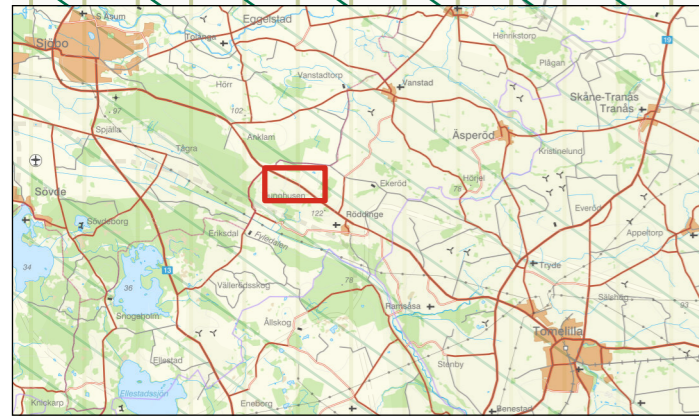
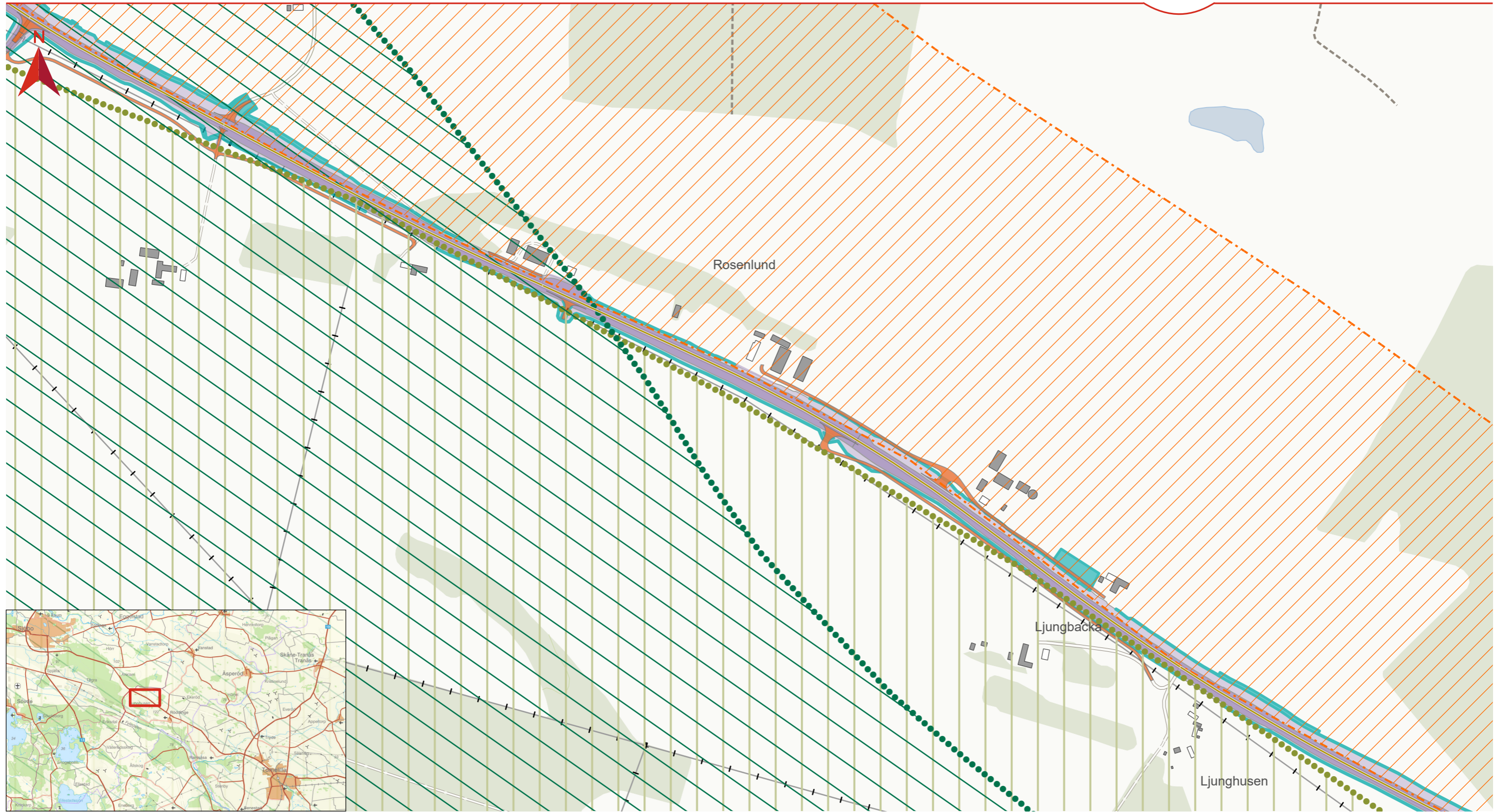


Skala (A3): 1:5 000

© Lantmäteriet, Geodatasamverkan

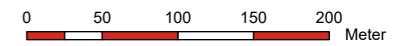
Datum: 2022-02-04





- |   |   |
|---|---|
|  Befintlig vägområde               | <b>Riksintresse</b>   |
|  Nytt vägområde                    |  Väg - befintlig     |
|  Nytt vägområde, inskränkt vägrätt |  Järnväg - framtida  |
|  Tillfälligt markanspråk           |  Naturvård MB 3:6    |
|  Parallellvägar                    |  Friluftsliv, MB 3:6 |

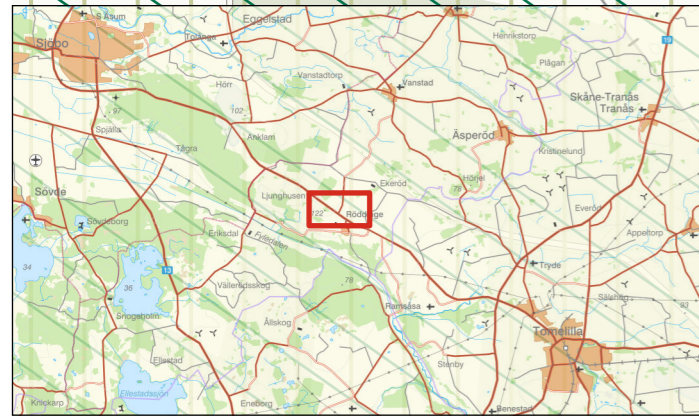
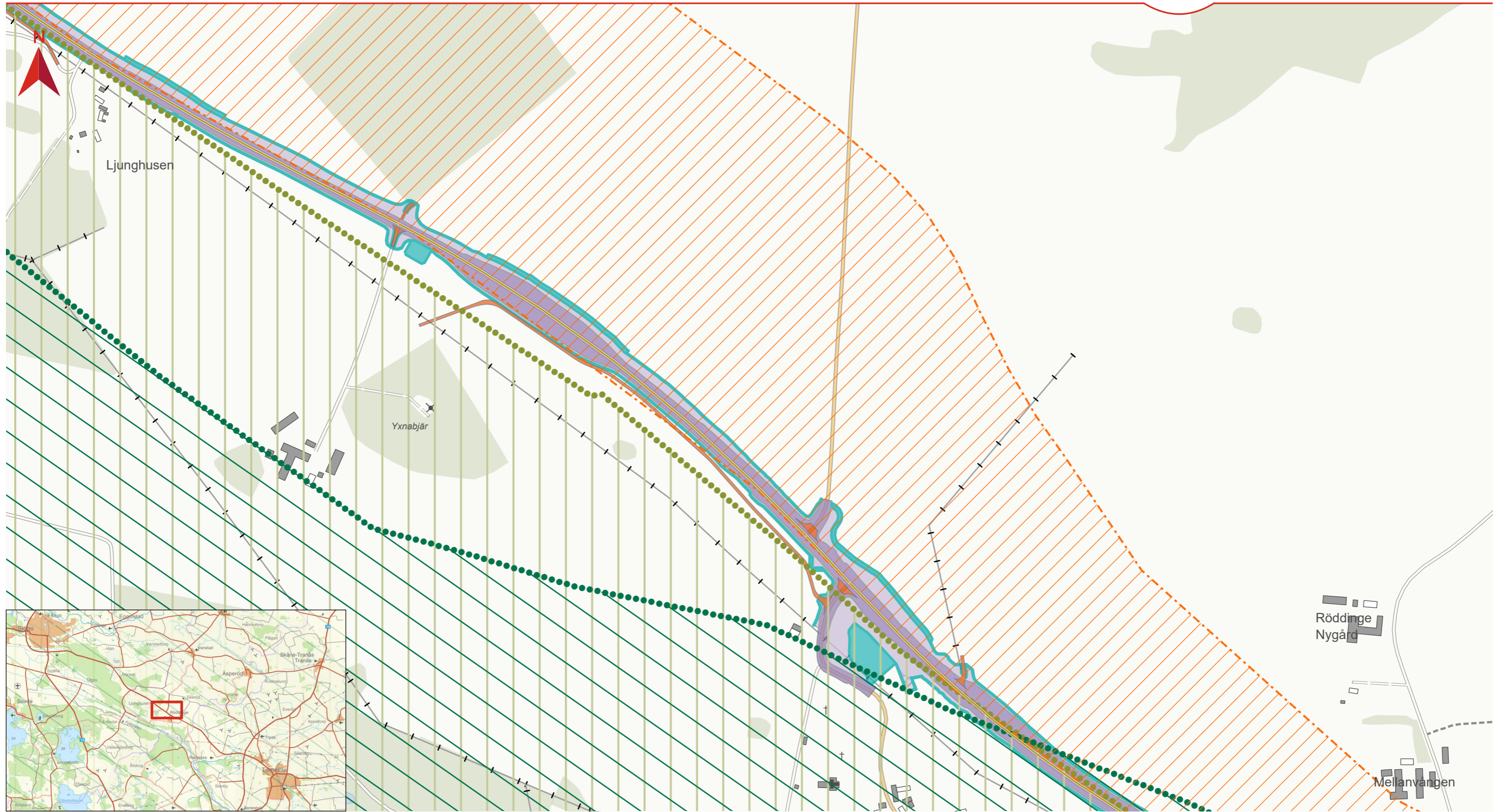
O:\A120000\A124840\4\04\01-VP1190-GIS\Väg11\_A124840.aprx\MKB | NAHK, COWI AB | 2022-02-04



Skala (A3): 1:5 000

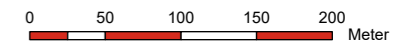
© Lantmäteriet, Geodatasamverkan

Datum: 2022-02-04



- |   |   |
|---|---|
|  Befintlig vägområde               | <b>Riksintresse</b>   |
|  Nytt vägområde                    |  Väg - befintlig     |
|  Nytt vägområde, inskränkt vägrätt |  Järnväg - framtida  |
|  Tillfälligt markanspråk           |  Naturvård MB 3:6    |
|  Parallellvägar                    |  Friluftsliv, MB 3:6 |

O:\A120000\A124840\4104101-VP1190-GIS\Väg11\_A124840.aprx\MKB | NAHK, COWI AB | 2022-02-04

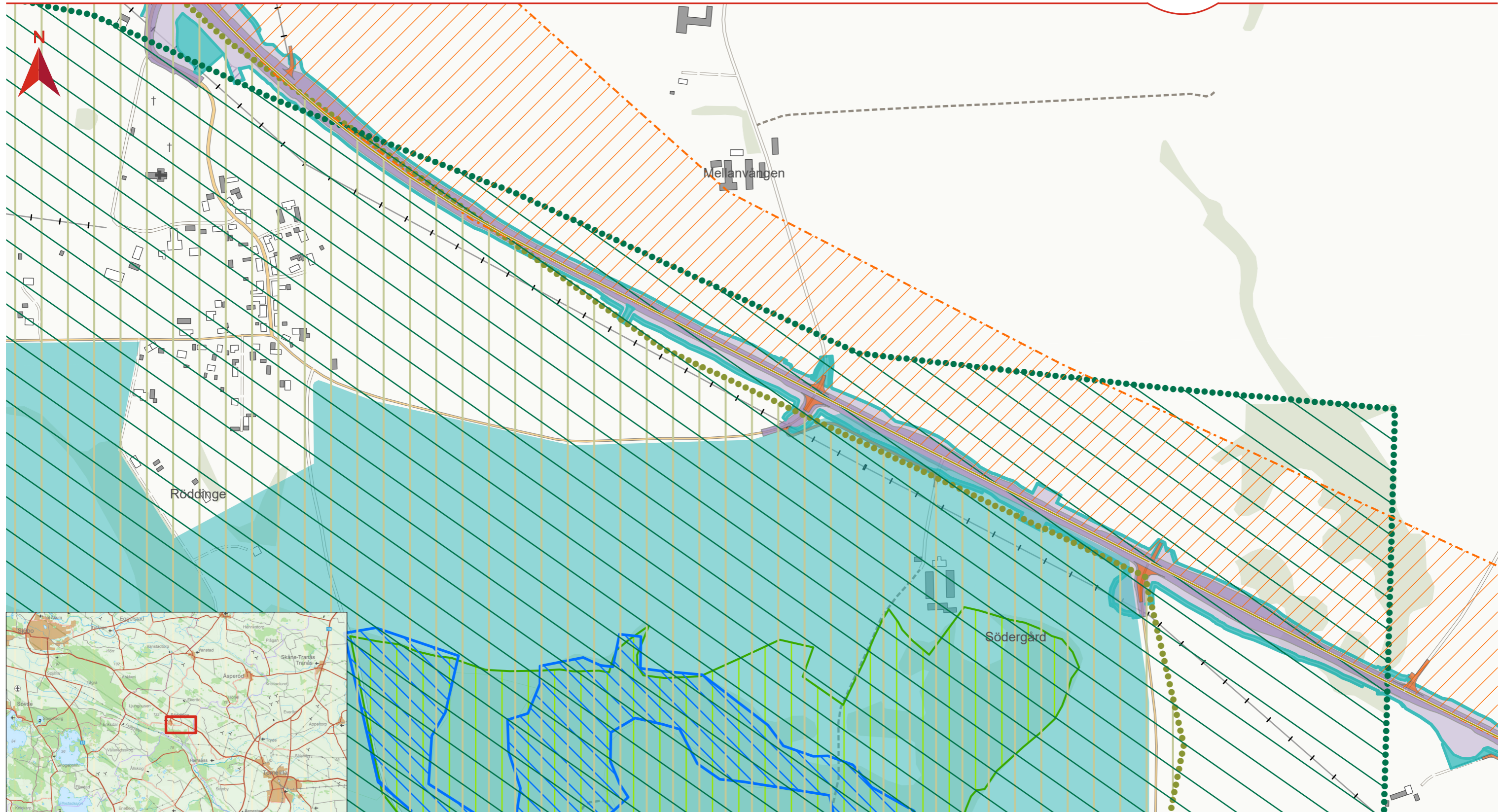


Skala (A3): 1:5 000


© Lantmäteriet, Geodatasamverkan

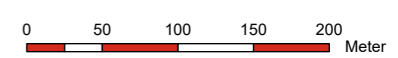
Datum: 2022-02-04





O:\A120000\A124840\4104101-VP1190-GIS\Väg11\_A124840.aprx\MKB | NÄHK, COWI AB | 2022-02-04

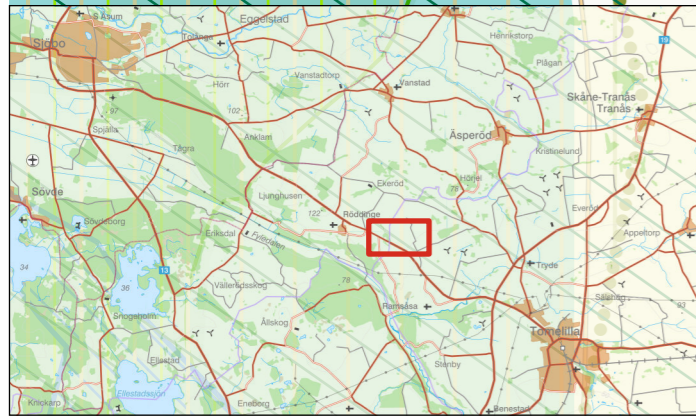
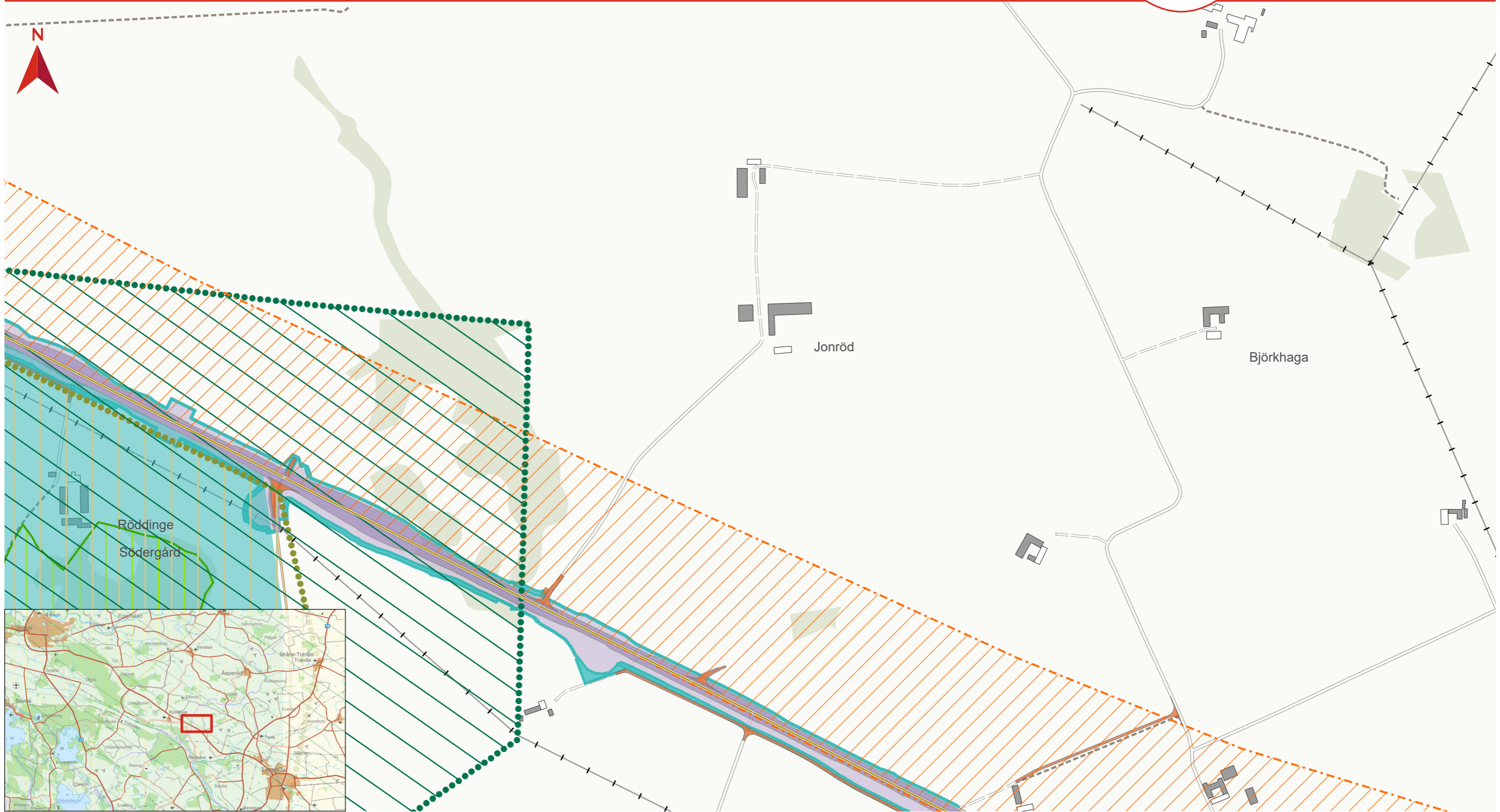
- |   |  |   |
|---|--|---|
|  Befintlig vägområde               | <b>Riksintresse</b>  |  Friluftsliv, MB 3:6 |
|  Nytt vägområde                    |  Väg - befintlig    |  Natura 2000, SCI    |
|  Nytt vägområde, inskränkt vägrätt |  Järnväg - framtida |  Naturreservat       |
|  Tillfälligt markanspråk           |  Naturvård MB 3:6   |  Landskapsbildskydd  |
|  Parallellvägar                    |  |   |



Skala (A3): 1:5 000


© Lantmäteriet, Geodatasamverkan

Datum: 2022-02-04



O:\A120000\A124840\4104101-VP1190-GIS\Väg11\_A124840.aprx\IMKB | NAHK, COWI AB | 2022-02-04

- |  |  |   |
|--|--|---|
|  Befintlig vägområde               | <b>Riksintresse</b>  |  Friluftsliv, MB 3:6 |
|  Nytt vägområde                    |  Väg - befintlig    |  Natura 2000, SCI    |
|  Nytt vägområde, inskränkt vägrätt |  Järnväg - framtida |  Naturreservat       |
|  Tillfälligt markanspråk           |  Naturvård MB 3:6   |  Landskapsbildskydd  |
|  Parallellvägar                    |  |   |

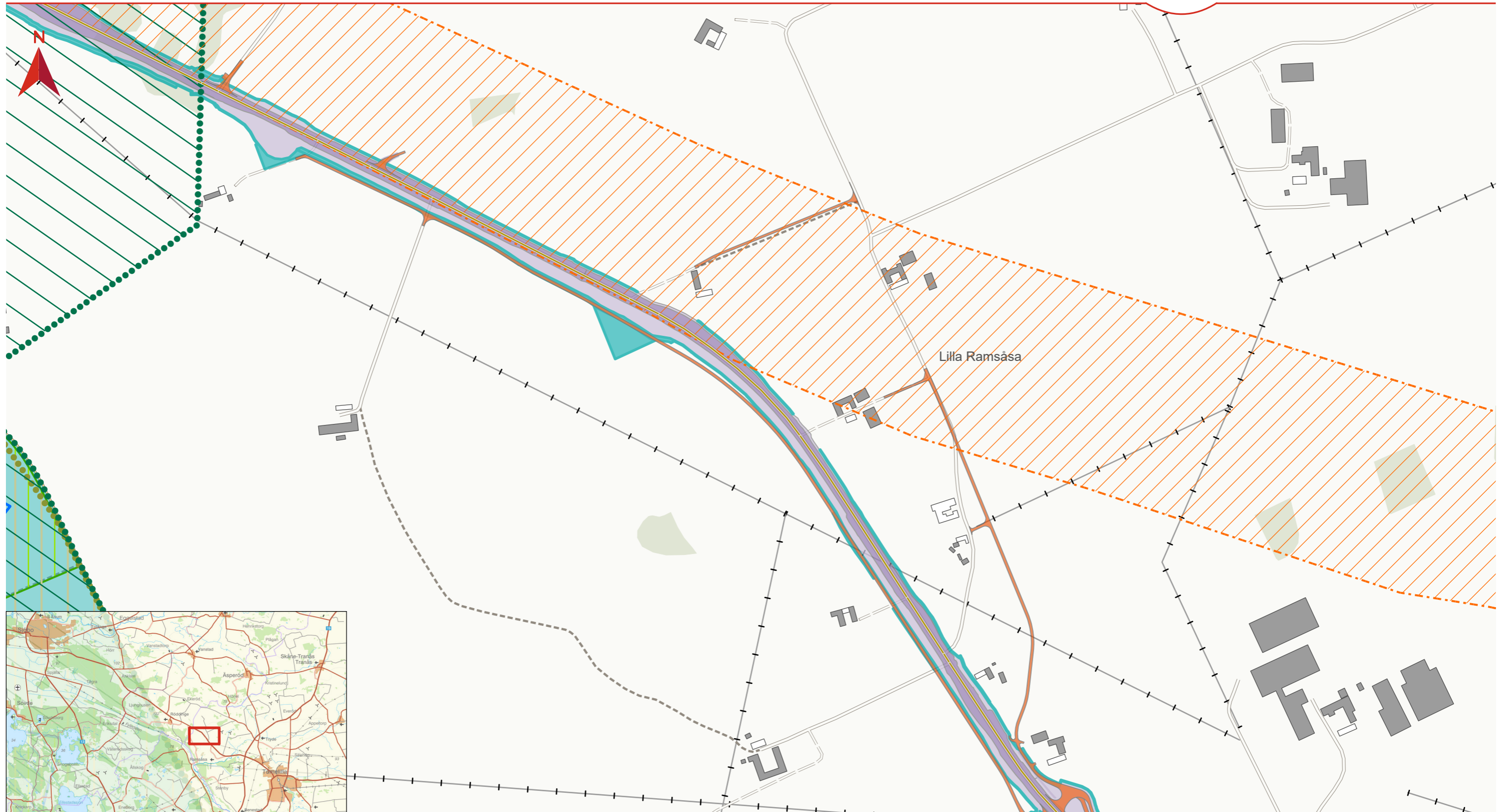


Skala (A3): 1:5 000

© Lantmäteriet, Geodatasamverkan

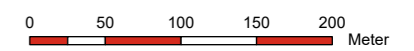
Datum: 2022-02-04





O:\A120000\A124840\4104101-VP1190-GISVäg11\_A124840.aprx\IMKB | NAHK, COWI AB | 2022-02-04

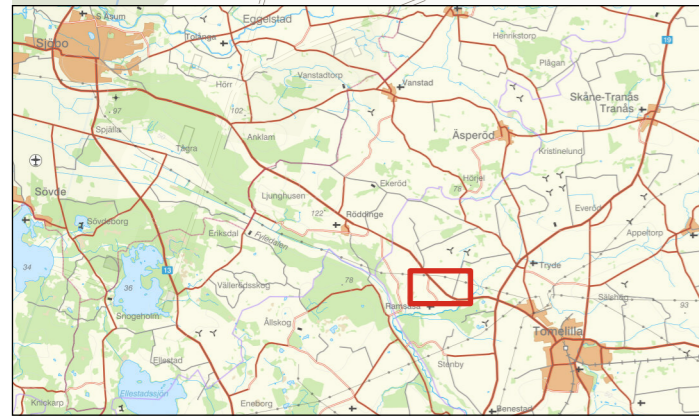
- |  |  |   |
|--|--|---|
|  Befintlig vägområde               | <b>Riksintresse</b>  |  Friluftsliv, MB 3:6 |
|  Nytt vägområde                    |  Väg - befintlig    |  Natura 2000, SCI    |
|  Nytt vägområde, inskränkt vägrätt |  Järnväg - framtida |  Naturreservat       |
|  Tillfälligt markanspråk           |  Naturvård MB 3:6   |  Landskapsbildskydd  |
|  Parallellvägar                    |  |   |




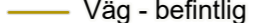








Skala (A3): 1:5 000

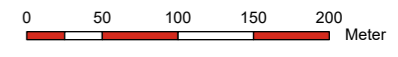
© Lantmäteriet, Geodatasamverkan

Datum: 2022-02-04



- |   |  |   |
|---|--|---|
|  Befintlig vägområde               | <b>Riksintresse</b>  |  Naturvård MB 3:6    |
|  Nytt vägområde                    |  Väg - befintlig    |  Friluftsliv, MB 3:6 |
|  Nytt vägområde, inskränkt vägrätt |  Järnväg - framtida |  Landskapsbildskydd  |
|  Tillfälligt markanspråk           |  |   |
|  Parallellvägar                    |  |   |

O:\A120000\A124840\4104101-VP1190-GISVäg11\_A124840.aprx\IMKB | NAHK, COWI AB | 2022-02-04

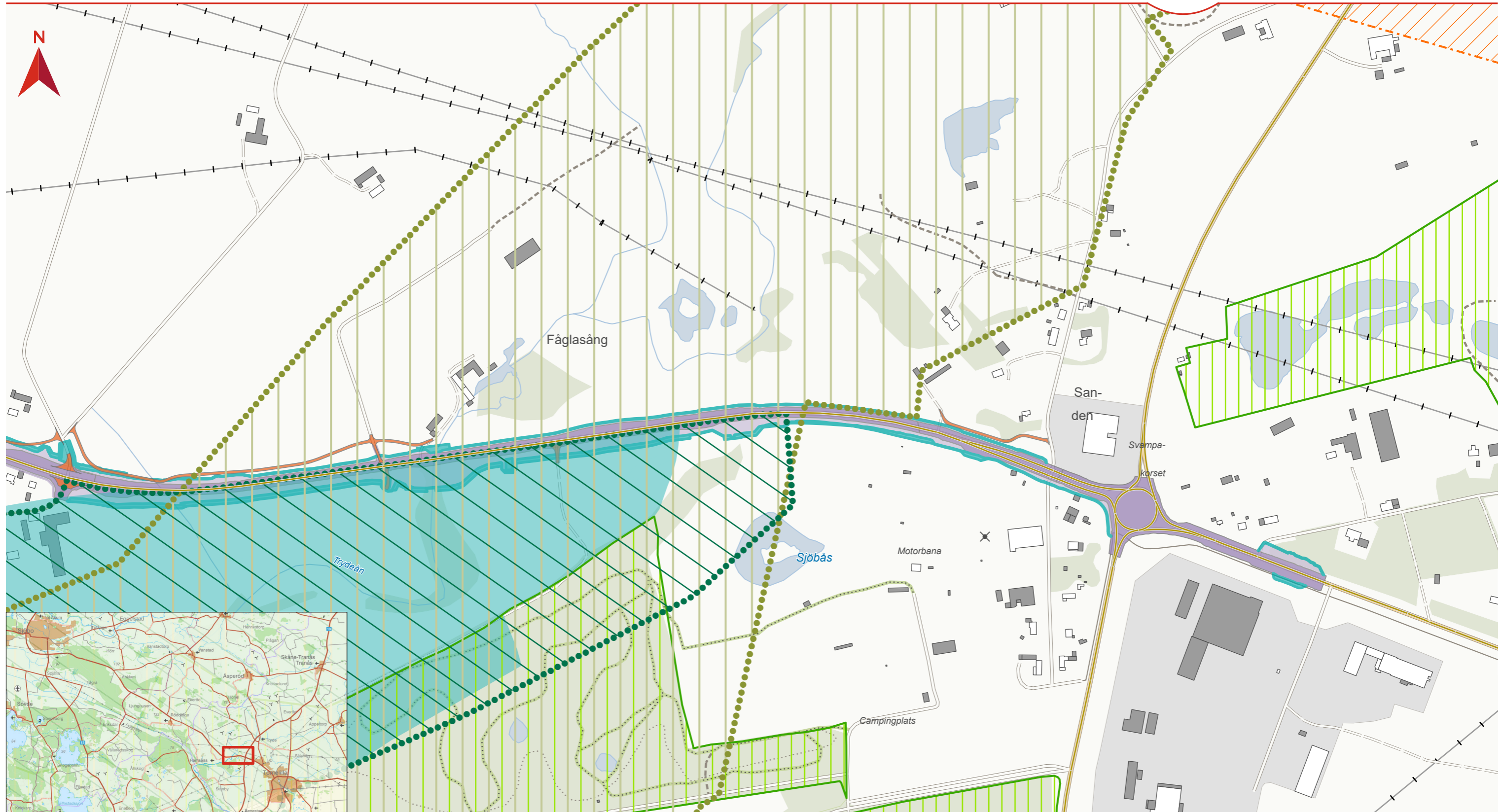


Skala (A3): 1:5 000

© Lantmäteriet, Geodatasamverkan

Datum: 2022-02-04





O:\A120000\A124840\4104101-VP1190-GIS\Väg11\_A124840.aprx\IMKB | NAHK, COWI AB | 2022-02-04

- |   |  |   |
|---|--|---|
|  Befintlig vägområde               | <b>Riksintresse</b>  |  Friluftsliv, MB 3:6 |
|  Nytt vägområde                    |  Väg - befintlig    |  Naturreservat       |
|  Nytt vägområde, inskränkt vägrätt |  Järnväg - framtida |  Landskapsbildskydd  |
|  Tillfälligt markanspråk           |  Naturvård MB 3:6   |   |
|  Parallellvägar                    |  |   |



Skala (A3): 1:5 000

© Lantmäteriet, Geodatasamverkan

Datum: 2022-02-04