



Befintlig skogsväg utnyttjas som service- och byggväg fram till allmän väg (väg 52, 55, 56)

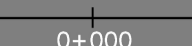



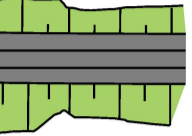



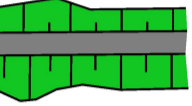
GRÄNS MOT BLAD 009

MALMS-HEDEN  
24>3

0 50 100  
SKALA 1:1000

TECKENFÖRKLARING DATUM GRUNDKARTA: 2021-06  
DATUM FASTIGHETSKARTA: 2021-06  
KOORDINATSYSTEM: SWEREF 99 16 30, RH2000  
DATUM ORTOFOTO: 2021-06

NYA ANLÄGGNINGAR

-  NY JÄRNVÄG MED LÄNGDMÄTNINGSSTRECK OCH LÄNGDANGIVELSE
  -  ANNAN ANLÄGGNING (TEKNIKUS)
  -  ANNAN ANLÄGGNING (LEDNING, TRUMMA, M.M.)
  -  STÅNGSEL
  -  NY JÄRNVÄG MED SLANT
  -  TILFÄLLIG NYTTJANDERÄTT GÄLLER FRÅN BYGGSTART TILL 12 MÅNADER EFTER SLUTBESIKTNING
- ÖVRIGT
-  BEFINTLIG JÄRNVÄG
  -  TRÅDSÄKRING
  -  NY SERVICE- OCH BYGGVÄG

BEFINTLIGA GRÄNSER

-  TRAKTGRÄNS
-  FASTIGHETSGRÄNS

Dessa ritningar är Trafikverkets egendom. Allt obehörigt kopierande av ritningarna beivras enligt lag. TRAFIKVERKET

TYP AV PLAN		JÄRNVÄGSPLAN	
LEVERANTÖR	AVDELNING	LEVERANS/ÄNDRINGS-PM	TEKNIKÖVERGRIPANDE
<b>SWECO</b> <small>Tel 08-695 60 00 www.sweco.se</small>	UPPRÄGGSNUMMER 30017065	KONSTRUKTIONSNUMMER	GRANSNINGSTATUS / SYFTE FÖR GRANSKNING
<b>TRAFIKVERKET</b>	SKAPAD AV SWECO/SEALKH		HANDELSSTYP SAMRÅDSHANDLING
	GRANSKAD AV SWECO/SESVCA		ANLÄGGNINGSTYP
	ILLUSTRATIONSKARTA		VALDE TEGNINGER 130-000 - 130-500
	SKALA 1:1000	FÖRBLIT A1	RITINGSNUMMER PROJEKT 5647-00-100
DATUM 2021-10-20	SKALA 1:1000	FÖRBLIT A1	RITINGSNUMMER FÖRVALTNING 010
			NÄSTA BLAD -
			ANDR. -