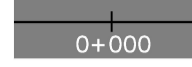



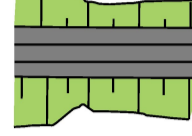










TECKENFÖRKLARING

DATUM GRUNDKARTA: 2021-06  
 DATUM FASTIGHETSKARTA: 2021-06  
 KOORDINATSYSTEM: SWEREF 99 16 30, RH2000  
 DATUM ORTOFOTO: 2021-06

NYA ANLÄGGNINGAR

-  NY JÄRNVÄG MED LÄNGDMÄTNINGSSTRECK OCH LÄNGDANGIVELSE
-  ANNAN ANLÄGGNING (TEKNIKHUS)
-  ANNAN ANLÄGGNING (LEDNING, TRUMMA, M.M.)
-  STÅNGSEL
-  NY JÄRNVÄG MED SLANT
-  TILLFÄLLIG NYTTJÄNDERÄTT GÄLLER FRÅN BYGGSTART TILL 12 MÅNADER EFTER SLUTBESIKTNING
- ÖVRIGT
-  BEFINTLIG JÄRNVÄG
-  TRÄDSÄKRING
-  NY SERVICE- OCH BYGGVÄG

BEFINTLIGA GRÄNSER

-  TRAKTGRÄNS
-  FASTIGHETSGRÄNS

GRÄNS MOT BLAD 002

Den här ritning är Trafikverkets ägo. Allt obehörigt kopierande av ritningen beträffar enligt lag TRAFIKVERKET



<b>JÄRNVÄGSPLAN</b>			
TEKNISKADE TEKNIKÖVERGRIPANDE	BYGGLINJER UPPRÄGSGALLPÄR 30017065	LEVERANS/ÄNDRINGS-PM KONSTRUKTIONSNUMMER	TEKNISKADE GRÄNSSTATUS / SYFTE FÖR GRÄNSKNING
SKAPAD AV SWECO/SEALKH	TRAFIKVERKET SÄMÅRÅD SAMRÅDSSHANDLING	ILLUSTRATIONSKARTA	ANLÄGGNINGSTYP
GRANSKAD AV SWECO/SESVCA	TRAFIKVERKET KATrineholm FÖRBIGÅNGSSPÅR	SKALA 1:1000	RITINGSNUMMER PROJEKT 5647-00-100
FÖRVALTAV SWECO/SETTAA	DATUM 2021-10-20	FÖRHÅLL A1	BLAD 001
			NÄSTA BLAD 002
			ÄNDER

E:\nets\_arbetsplan\5647\00\222937\_4\3\5647-00-100-001.dgn 2021-12-08 11:16:43 2021-12-08 11:16:43 SESTDA5758

JA3

V

A

V

JA3

A