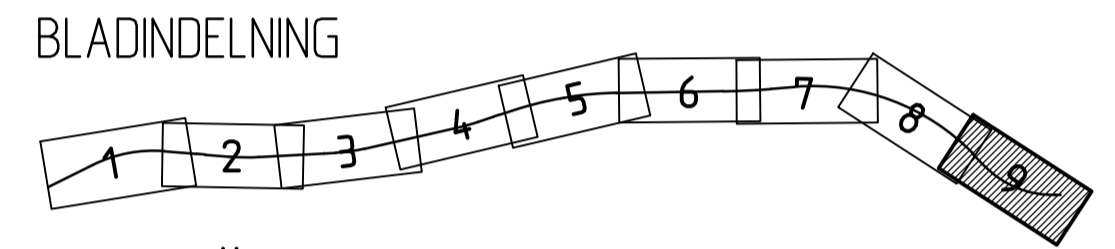
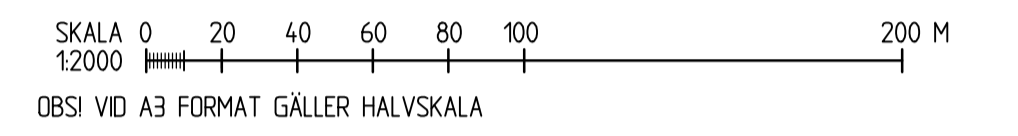


KOORDINATSYSTEM:
 SYSTEM I PLAN: SWREF99 16 30
 SYSTEM I HÖJD: RH 2000

TECKENFÖRKLARING PLAN
 PROJEKTERAT

- 0/100
 PROJEKTERAD VÄGLINJE (VL)
- BEF. VÄGMITT
- INFART STÄNGS
- BEF. TRUMMA
- NY TRUMMA
- HÖGER IN/UT
- SIDORÄCKE
- MITTRÄCKE
- VILTSTÄNGSEL
- VÄGDEL SOM FÖRESLÅS RIVAS

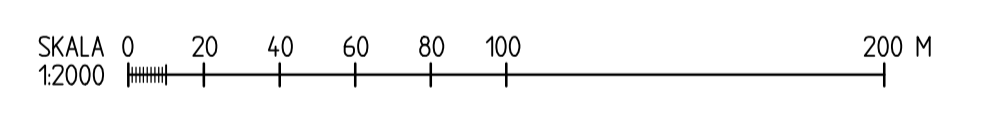


TECKENFÖRKLARING PROFIL

- BEFINTLIGT
- MARKPROFIL
- MARKPROFIL 15M HÖGER VL
- MARKPROFIL 15M VÄNSTER VL

PROJEKTERAT

- PROJEKTERAD VÄGLINJE (VL)
- TERRASS
- KÖRFÄLTSDIVISION
- ANSLUTNING H, V
- BEF. VÄGAR H, V SOM STÄNGS/ANSLUTS EJ
- SIDORÄCKE
- MITTRÄCKE
- VILTSTÄNGSEL
- TRUMMOR



B	REDAKTIONELL ÄNDRING	KAJ	2019-03-27	
A	REDAKTIONELL ÄNDRING	KAJ	2019-03-15	
REV	ÄNDRINGEN AVSER	GODK	DATUM	VV DATUM

VÄGPLAN		FASTSTÄLLESEHANDLING	
		E22, KARLSKRONA-NORRKÖPING DELEN MÅLBÄCKEN-BÄLÖ 00 GEMENSAMT	
		KM 17/000 - 17/800	
ILLUSTRATIONSKARTA			
UPPDRAGSANSVARIG L WAHLMAN	UPPDRAGSNUMMER 1012072	KONSTRUKTIONSR M BERGGREN	FORMAT A1
KONSTR K PERSSON	GRANSK M BERGGREN	SKALA H=1:200	L=1:2000
ÖREBRO L WAHLMAN	OBJEKT NR 2018-09-05	RITNINGSR 149043	REV B

