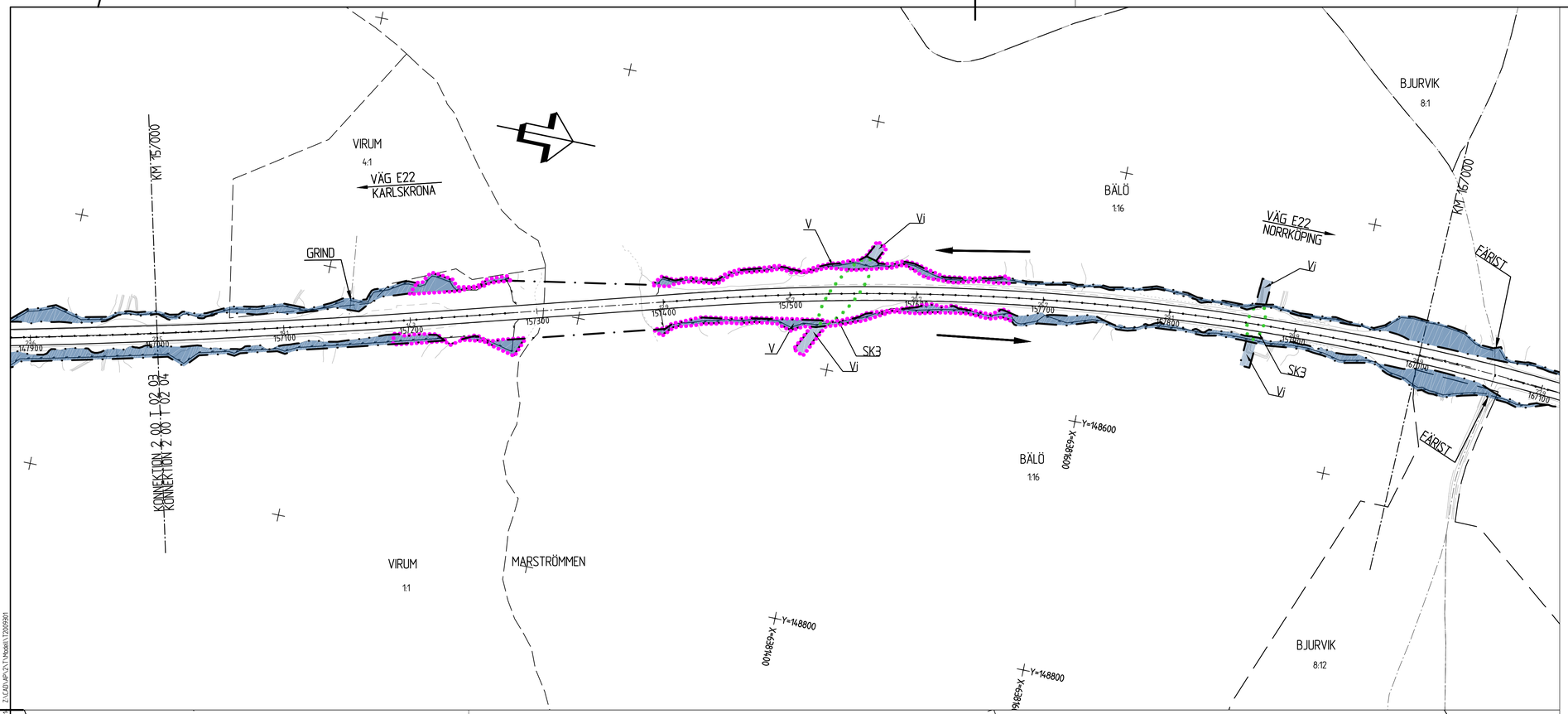

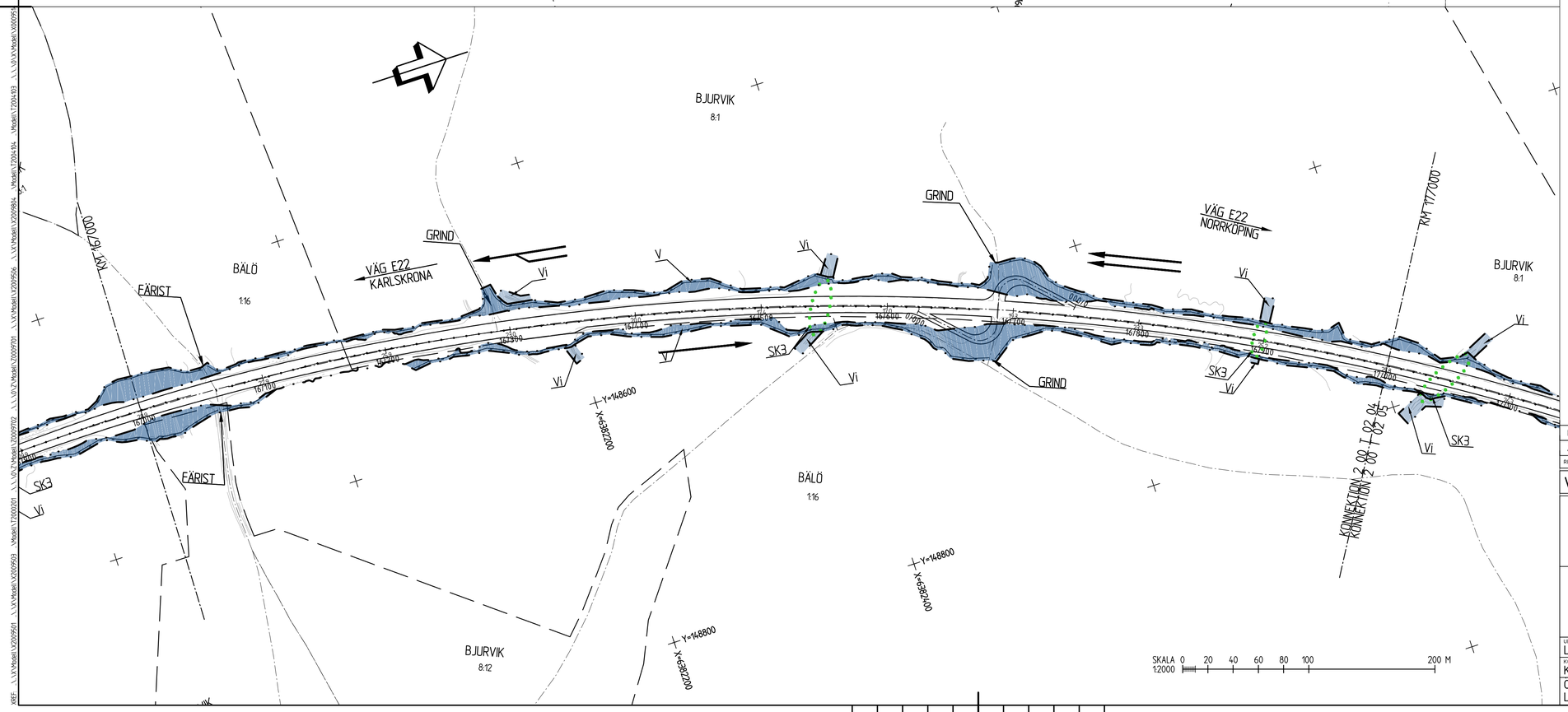

KOORDINATSYSTEM
SYSTEM I PLAN: SWEREF99 16 30
SYSTEM I HÖJD: RH 2000

TECKENFÖRKLARING

MARKANSPRÅK

- BEFINTLIG GRÄNS FÖR VÄGOMRÅDE
- GRÄNS FÖR VÄGOMRÅDE
- AVGRÄNSNING MELLAN OLIKA TYPER AV MARKANSPRÅK
- V — NYTT VÄGOMRÅDE MED VÄGRÄTT
- Vi — NYTT VÄGOMRÅDE MED INSKRÄNKT VÄGRÄTT FÖR RENSNING AV TRUMMOR OCH DIKEN
- T — TILLFÄLLIG NYTTJANDERÄTT FÖR UPPLAG OCH TRANSPORTER

T1 - TILLFÄLLIG NYTTJANDERÄTT/ARBETSOMRÅDE GÄLLER UNDER BYGGTIDEN

SKYDDSÅTGÄRDER OCH FÖRSIKTIGHETSMÅTT

- MARKERING ELLER AVGRÄNSNING AV SKYDDÅTGÄRDER OCH FÖRSIKTIGHETSMÅTT

SK2 - KARAKTÄRSTRÄD SKYDDAS
SK3 - TRUMMA KONSTRUERAS SÅ DEN INTE UTGÖR VANDRINGSHINDER

VERKSAMHETER/ÅTGÄRDER SOM UNDANTAS FRÅN FÖRBUD ENLIGT MILJÖBALKEN. GÄLLER I HELA PLANEN.

- NYTT VÄGOMRÅDE INOM STRANDSKYDDSOMRÅDE

STRANDSKYDD
FÖRBUDEN MOT ÅTGÄRDER INOM STRANDSKYDDSOMRÅDE (7:15 MB) GÄLLER INTE BYGGANDE AV ALLMÄN VÄG.

SKYLDIGHETEN ATT GÖRA ANMÄLAN FÖR SAMRÅD ENLIGT 12:6 MB GÄLLER INTE FÖR DE VERKSAMHETER OCH ÅTGÄRDER SOM BEHÖVS FÖR ATT BYGGA VÄGEN OCH SOM FASTSTÄLLS OCH INGÅR I VÄGOMRÅDE FÖR ALLMÄN VÄG ELLER OMRÅDE FÖR TILLFÄLLIG NYTTJANDERÄTT.

ÖVRIGA BETECKNINGAR PÅ PLANKARTAN

- NY VÄG VÄGBANEKANTER
- 29:1 — +HÖJD RÄKNAD LINJE
- MITTRÄCKE
- VILTSTÄNGSEL

BLADINDELNING

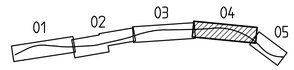

REV	ANT	ÄNDRINGEN AVSER	GODK	DATUM	VV DATUM	VV DIARIENUMMER
B		REDAKTIONELL ÄNDRING	KAJ	2019-03-27		
A		REDAKTIONELL ÄNDRING	KAJ	2019-03-15		

VÄGPLAN | FASTSTÄLLELSEHANDLING

TRAFIKVERKET

E22, KARLSKRONA-NORRKÖPING
DELEN MÅLBÄCKEN-BÄLÖ
2 MÅLBÄCKEN - BÄLÖ
00 GEMENSAMT

KM 15/000 - 17/000

PLANKARTA

UPPDRAGSANSVARIG	UPPDRAGSNUMMER	KONSTRUKTIONSNR	FORMAT	SKALA
L WAHLMAN	1012072		A1	1:2000

KONSTR	GRANSK	OBJEKT NR	RITNINGSNR	REV
K PERSSON	M BERGGREN	149043	2 00 T 02 04	B
ÖREBRO L WAHLMAN	2018-09-05			

Ritning: Z:\CAD\JAP-Z\T1\Model\2001020\dwg Skapad av: Johansson Karin 2019-3-27 17:16