


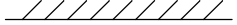










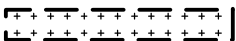



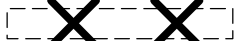

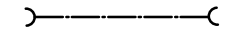
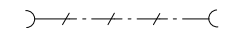







TECKENFÖRKLARINGAR

	BEFINTLIGT VÄGOMRÅDE		ÄGOSLAGSGRÄNS
	NYTT VÄGOMRÅDE		STRANDLINJE
	FASTIGHETSGRÄNS		BULLERPLANK
	TRAKTGRÄNS		VILTSTÄNGSEL
	BEFINTLIG VÄGKANT		MITTRÄCKE
	NY VÄGKANT		FLÖDESRIKTNINGSPIL
	NYTT VÄGRÄCKE		
	GRÄNS FÖR GEMENSAMHETS ANLÄGGNINGAR OCH AVTALS SERVITUT		
	TILFÄLLIG NYTTJANDERÄTT (UPPSTÄLLNINGSYTA OCH UPPLAG)		
	INSKRÄNKT VÄGRÄTT (AVSER RENSNING AV BEF. UTLOPPSDIKEN)		
	UPPRUSTNING OCH BREDDNING AV VÄG, SAMT NY VÄG		
	P-FICKOR		
	INDRAGNING AV VÄG FRÅN ALLMÄNT UNDERHÅLL		
	ANSLUTNING SOM STÄNGS		
	NY VÄGTRUMMA		
	BEFINTLIG VÄGTRUMMA SOM SPARAS		
	BELYSNINGSTOLPAR BEF/RIVES		
	NYA BELYSNINGSTOLPAR		
	ELSTOLPE		
	FASTIGHETSBETECKNING		
	FORNLÄMNING		

KOORDINATSYSTEM

PLANSYSTEM: SWEREF 99 21 45

HÖJDSYSTEM: RH 70