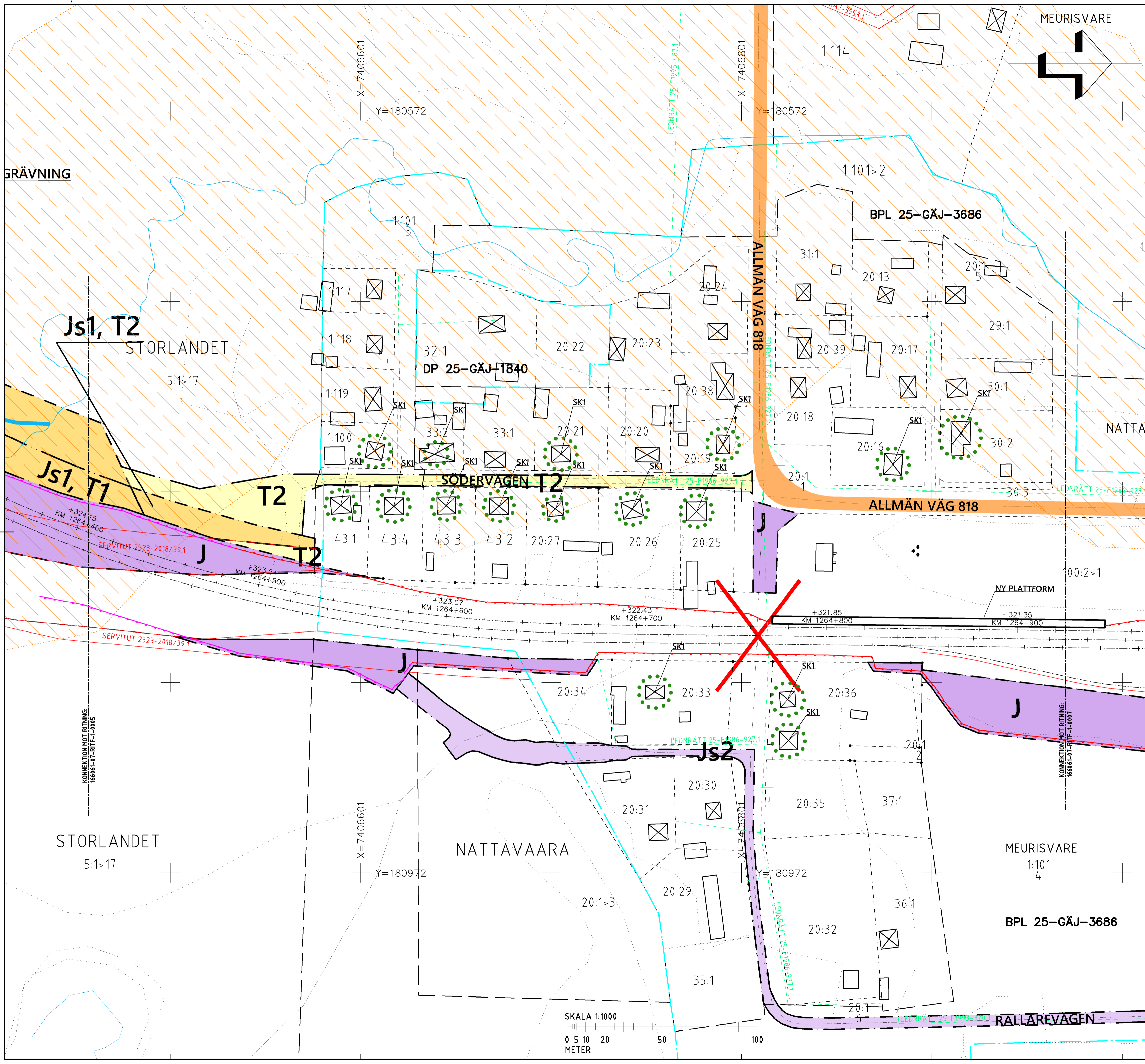


XREF: C:\P\WORK\RAMBOLL\EDGSE\DO108170\166060-11-REF-X-001 2023-10-12 08: C:\P\WORK\RAMBOLL\EDGSE\DO108170\166060-11-REF-X-001 2023-09-08 06: 166060-16-MDF-P-001 ...
 C:\P\WORK\RAMBOLL\EDGSE\DO108170\166060-11-REF-F-003 2023-10-12 08: C:\P\WORK\RAMBOLL\EDGSE\DO108170\166060-11-REF-F-002 2023-10-13 14: C:\P\WORK\RAMBOLL\EDGSE\DO108170\166060-00-MDF-P-004 2021-10-25 13:
 C:\P\WORK\RAMBOLL\EDGSE\DO108170\166060-11-REF-F-003 2023-10-12 08: C:\P\WORK\RAMBOLL\EDGSE\DO108170\166060-07-MDF-P-009 2023-10-13 08: C:\P\WORK\RAMBOLL\EDGSE\DO108170\166060-00-MDF-P-003 2023-10-12 08:
 C:\P\WORK\RAMBOLL\EDGSE\DO108170\166060-11-REF-F-003 2023-10-12 08: C:\P\WORK\RAMBOLL\EDGSE\DO108170\166060-11-REF-F-002 2023-10-13 14: C:\P\WORK\RAMBOLL\EDGSE\DO108170\166060-00-MDF-P-004 2021-10-25 13:
 C:\P\WORK\RAMBOLL\EDGSE\DO108170\166060-11-REF-F-003 2023-10-12 08: C:\P\WORK\RAMBOLL\EDGSE\DO108170\166060-07-MDF-P-009 2023-10-13 08: C:\P\WORK\RAMBOLL\EDGSE\DO108170\166060-00-MDF-P-003 2023-10-12 08:



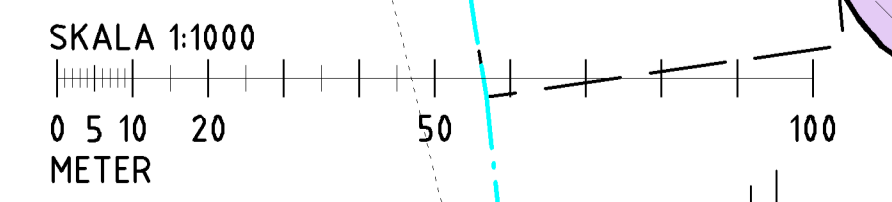
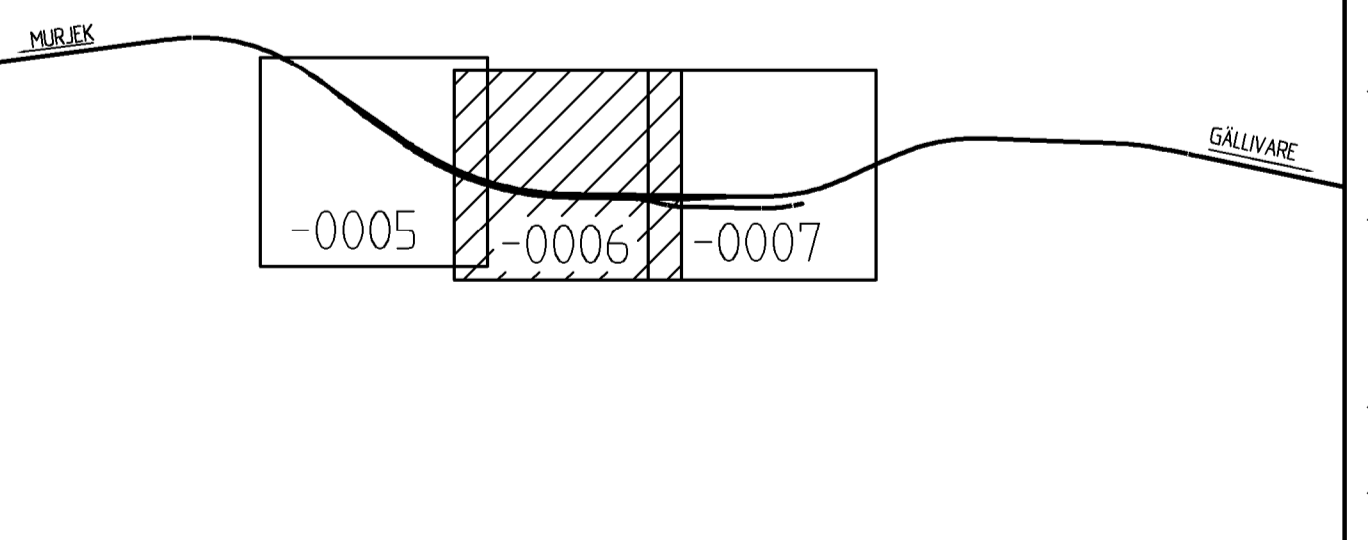
- ### TECKENFÖRKLARING
- KOORDINATSYSTEM**
 SYSTEM I PLAN SWEREF 99 20 15
 SYSTEM I HÖJD RH 2000
 FASTIGHETSKARTA DATERAD 2023-12-11
- MÄRKANSPRÅK**
- GRÄNS FÖR JÄRNVÄGSMARK OCH VÄGOMRÅDE
 - AVGRÄNSNING MELLAN OLIKA TYPER AV MÄRKANSPRÅK
 - J** NY JÄRNVÄGSMARK MED ÄGANDERÄTT
 - Js1** NY JÄRNVÄGSMARK MED SERVITUTSRÄTT FÖR TRÄDSÄKRING
 - Js2** NY JÄRNVÄGSMARK MED SERVITUTSRÄTT FÖR SERVICEVÄG
 - Js3** NY JÄRNVÄGSMARK MED SERVITUTSRÄTT FÖR ATT ANLÄGGA, VIDMÅKTHÅLLA OCH UNDERHÅLLA DKE
 - Js4** NY JÄRNVÄGSMARK MED SERVITUTSRÄTT FÖR BÄCK- RÄTT ATT ANLÄGGA, BBEHÅLLA SAMT ATT VID BEHOV, FÖR JÄRNVÄGENS BESTÄND OCH DRIFT, VIDMÅKTHÅLLA BÄCKEN I DESS LÄGE.
 - V** NYTT VÄGOMRÅDE MED VÄGRÄTT
 - T1** TILLFÄLLIG NYTTJÄNDERÄTT FÖR UPPLAGSYTOR, ETABLERING, OMLEDNING AV BÄCK GÄLLER UNDER BYGGTIEN DOCK LÄNGST TILL GODKÄND SLUTBESKTNING
 - T2** TILLFÄLLIG NYTTJÄNDERÄTT FÖR GENOMFART/BYGGVÄG GÄLLER UNDER BYGGTIEN DOCK LÄNGST TILL GODKÄND SLUTBESKTNING
 - KOMBINERAT MÄRKANSPRÅK, BESKRIVNING FÖR RESPEKTIVE OMRÅDE FRAMGÅR OVAN
- ÖVRIGA OBJEKT SOM FASTSTÄLLS**
- NY SPÄRMITT MED LÄNGDMÄTNING OCH HÖJDSÄTTNING KM 1263+800
 - NYTT STÄNGSEL, STATLIG VÄGANÖRDRING
 - NYTT STÄNGSEL
 - NYTT EJ KLIPPBART STÄNGSEL
 - PLATTFORM HUVUDSÄKLIK PLACERING
- ÖVRIGA BETECKNINGAR PÅ PLANKARTAN**
- TRAKTGRÄNS
 - FASTIGHETSGRÄNS
 - BEFINTLIG GATA/VÄG
 - BEFINTLIG GÅNGSTIG/TRAKTORVÄG
 - LEDNINGSRÄTT
 - KOMMUNAL PLANGRÄNS
 - BEFINTLIG BÄCK/DIKE
 - NYTT LÄGE FÖR BÄCK SAITUJKI
- SERVITUT 25-F1993-5633** SERVITUT
- AVTALS-SERVITUT**
- BEFINTLIG BOENDEMLÖJ
 - BEFINTLIG SIDBYGGNAD
- MEURISVARE**
- TRAKTNAMN
 - FASTIGHETSBECKENING
 - PLANKÖRSNING STÄNGS
- ALLMÄN VÄG**
- SKYDDÅTGÄRDER OCH FÖRSIKTIGHETSMÅTT**
- MÄRKNING ELLER AVGRÄNSNING AV SKYDDÅTGÄRDER OCH FÖRSIKTIGHETSMÅTT
 - ERBJUDANDE OM FASTIGHETSÄRÅR BULLERSKYDD I BILAGA TILL PLANKARTAN FÖR TYDLIGAS SKI

VERKSAMHETER/ÅTGÄRDER SOM UNDANTAS FRÅN FÖRBUD ENLIGT MILJÖBALKEN

FÖRBUDEN MOT ÅTGÄRDER INOM STRANDSKYDDSONRÅDE (7:15 MB) GÄLLER INTE VID BYGGANDE AV ALLMÄN VÄG/JÄRNVÄG

- STRANDSKYDDSON

SKYLDIGHETEN ATT GÖRA ANMÄLAN FÖR SAMRÅD ENLIGT 12:6 GÄLLER INTE FÖR DE VERKSAMHETER OCH ÅTGÄRDER SOM BEHOVS FÖR ATT BYGGA VÄGEN/JÄRNVÄGEN OCH SOM FASTSTÄLLS OCH INGÅR I VÄGOMRÅDE FÖR ALLMÄN VÄG/JÄRNVÄGSMARK ELLER OMRÅDE FÖR TILLFÄLLIG NYTTJÄNDERÄTT.



A SE PM ÄNDRINGAR		E.DAHLBERG		2024-10-15	
REV REVIDERINGEN AVSER				DATUM	
TYP AV PLAN					
JÄRNVÄGSPLAN					
LEVERANTÖR	AVDELNING	LEVERANS/ÄNDRINGS-PM	TEKNIKOMRÅDE	TEKNIKOMRÅDE	
RAMBOLL	SAMHÄLLSBYGGNAD		TEKNIKVERGRIPANDE	GRÄNSNINGSSTATUS / SYFTE	
	UPPRÄGNUMMER	KONSTRUKTIONNUMMER		FÖR FASTSTÄLLELSE	
	1320049597				
SKAPAD AV			HANDLINGSSTYP		
E.DAHLBERG			FASTSTÄLLESEHANDLING		
GRÄNSKAD AV			ANLÄGGNINGSTYP		
D.FURBERG			MARK		
PLANKARTA			FLÖKETSNUMMER		
			1264 270 - 1265- 712		
RITINGSNUMMER			RITINGSNUMMER FÖRVALTNING		
166060-10-RITF-0006			BLAD		
DATERAD			NÄSTA BLAD		
2024-03-22			0006		
FÖRVALTNING			ANDR		
A.NORDÉN			A		

PlotId: 23 12 18 13:41
 Fil: C:\P\work\ramse\ramboll\edgse\do108265\166060-07-RITF-0006.dwg