





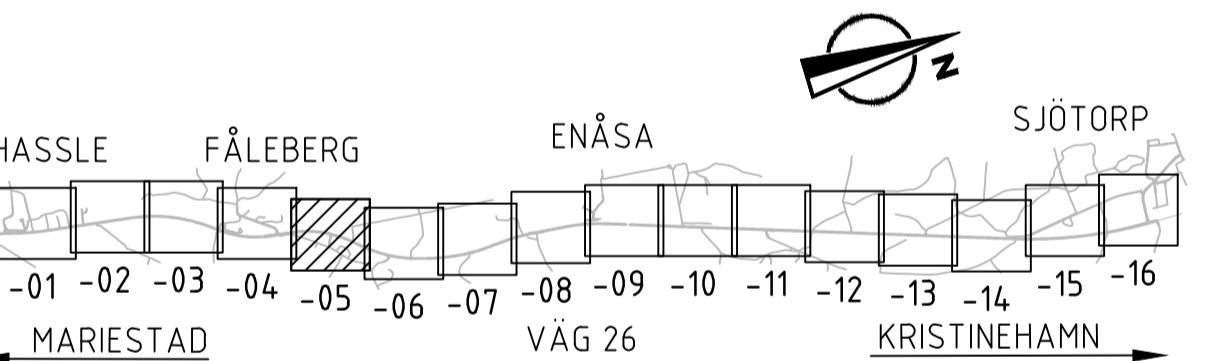




KOORDINATSYSTEM  
 PLANSYSTEM: SWEREF 99 13 30  
 HÖJDSYSTEM: RH 2000

**FÖRKLARINGAR**

- MARKANSPRÅK**
- GRÄNS FÖR NYTT VÄGOMRÅDE
  - GRÄNS FÖR TILLFÄLLIG NYTTJÄNDERÄTT
  - GRÄNS FÖR BEFINTLIG VÄGOMRÅDE
  - GRÄNS MELLAN OLIKA TYPER AV MARKANSPRÅK
- ÖVRIGA BETECKNINGAR PÅ ILLUSTRATIONSKARTA**
- NY VÄG, VÄGBANEKANTER, MED LÄNGDMÄTNING OCH HÖJDSÄTTNING
  - DETALJPLANEGRÄNS
  - BANKSLÄNT
  - JORDSKÄRNINGSSLÄNT/DIKE
  - KANTSTEN
  - VÄGRÄCKE
  - HANDELDARRÄCKE
  - VILTSTÄNGSEL
  - BEFINTLIG VILTSTÄNGSEL
  - FÖRESLAGEN NY ENSKILD VÄG
  - VÄGANSLUTNING TILL BEFINTLIG ALLMAN VÄG SOM STÄNGS GENOM SÄRSKILT BESLUT
  - FÄRIST
  - NY VÄGTRUMMA MED FLÖDESRIKTNING
  - BEFINTLIG VÄGTRUMMA
  - BEFINTLIG VÄGTRUMMA SOM RIVS
  - NY DAGVATTENBRUNN
  - NY DRÄNERINGSLEDNING



TYP AV PLAN		<b>VÄGPLAN</b>	
GRANSKNINGSSTATUS / SYFTE			
HANDLINGSTYP			
DATUM	LEVERANS / ÄNDRINGS-PM		
2026-04-27			
OBJEKT			
<b>VÄG 26, HASSLE KYRKA-SJÖTORP, GC-VÄG</b>			
DELOMRÅDE / BANDEL			
<b>1 HASSLE KYRKA-SJÖTORP</b>			
ANLÄGGNINGSDIEL			
<b>00 GEMENSAMT</b>			
OBJEKTNUMMER / KM	KONSTRUKTIONNUMMER		
163494			
BESTÄLLARE	LEVERANTÖR		
<b>TRAFIKVERKET</b>	<b>IREJLERS</b>		
SKAPAD AV	UPPRAGNUMMER		
O. MÅNSSON	184515		
GODKÄND AV	FÖRVALTNINGSNUMMER		
P. AXELSSON	CIVIL		
RITNINGSTYP			
<b>PLANRITNING</b>			
TEKNIKOMRÅDE / INNEHÅLL			
<b>T VÄGUTFORMNING OCH TRAFIK</b>			
BESKRIVNING			
<b>ILLUSTRATIONSKARTA VÄG 26</b>			
SEKTION 2/290-2/890			
SKALA	FÖRMA	FÖRVALTNINGSNUMMER	
1:1000	A1		
RITNINGNUMMER	BLAD	NÄSTA BLAD	BET
1 00 T 05 05			



XREF: MODELL V 2108881 2025-03-26 15:13  
 MODELL V 2108882 2025-03-26 15:13  
 MODELL V 2108883 2025-03-26 15:13  
 MODELL V 2108884 2025-03-26 15:13  
 MODELL V 2108885 2025-03-26 15:13  
 MODELL V 2108886 2025-03-26 15:13  
 MODELL V 2108887 2025-03-26 15:13  
 MODELL V 2108888 2025-03-26 15:13  
 MODELL V 2108889 2025-03-26 15:13  
 MODELL V 2108890 2025-03-26 15:13  
 MODELL V 2108891 2025-03-26 15:13  
 MODELL V 2108892 2025-03-26 15:13  
 MODELL V 2108893 2025-03-26 15:13  
 MODELL V 2108894 2025-03-26 15:13  
 MODELL V 2108895 2025-03-26 15:13  
 MODELL V 2108896 2025-03-26 15:13

















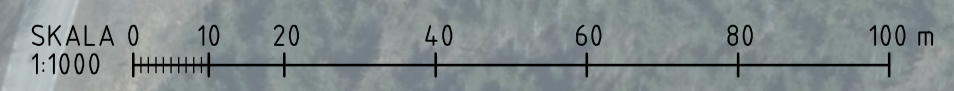
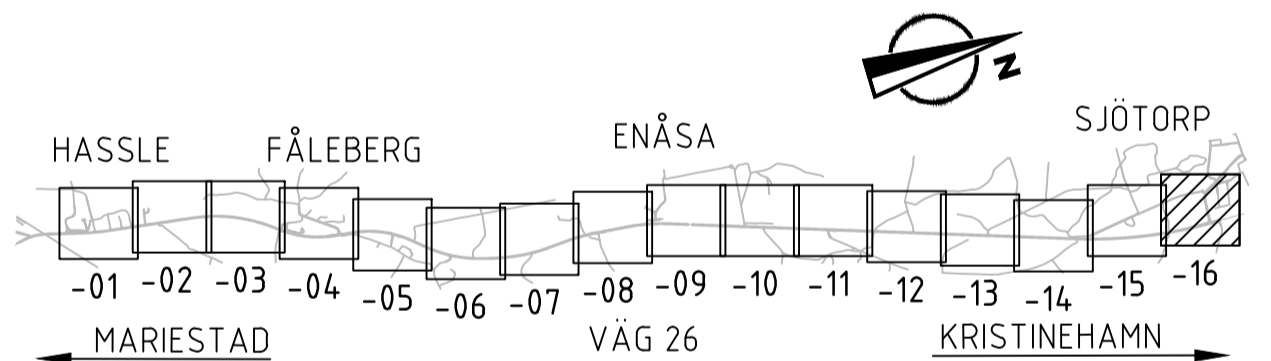




KOORDINATSYSTEM  
 PLANSYSTEM: SWEREF 99 13 30  
 HÖJDSYSTEM: RH 2000

**FÖRKLARINGAR**

- MARKANSPRÅK**
- GRÄNS FÖR NYTT VÄGOMRÅDE
  - GRÄNS FÖR TILLFÄLLIG NYTTJÄNDERÄTT
  - GRÄNS FÖR BEFINTLIGT VÄGOMRÅDE
  - GRÄNS MELLAN OLIKA TYPER AV MARKANSPRÅK
- ÖVRIGA BETECKNINGAR PÅ ILLUSTRATIONSKARTA**
- NY VÄG, VÄGBANEKANTER, MED LÄNGDMÄTNING OCH HÖJDSÄTTNING
  - DETALJPLANEGRÄNS
  - BANKSLÄNT
  - JORDSKÄRNINGSLÄNT/DIKE
  - KANTSTEN
  - VÄGRÄCKE
  - HANDELDARRÄCKE
  - VILTSTÄNGSEL
  - BEFINTLIG VILTSTÄNGSEL
  - FÖRESLAGEN NY ENSKILD VÄG
  - VÄGANSLUTNING TILL BEFINTLIG ALLMAN VÄG SOM STÄNGS GENOM SÄRSKILT BESLUT
  - FÄRIST
  - NY VÄGTRUMMA MED FLÖDESRIKTNING
  - BEFINTLIG VÄGTRUMMA
  - BEFINTLIG VÄGTRUMMA SOM RIVS
  - NY DAGVATTENBRUNN
  - NY DRÄNERINGSLEDNING



TYP AV PLAN		<b>VÄGPLAN</b>	
GRANSKNINGSSTATUS / SYFTE			
HANDLINGSTYP			
DATUM		LEVERANS / ÄNDRINGS-PM	
2026-04-27			
OBJEKT			
<b>VÄG 26, HASSE KYRKA-SJÖTORP, GC-VÄG</b>			
DELOMRÅDE / BANDEL			
1 HASSE KYRKA-SJÖTORP			
ANLÄGGNINGSDIEL			
00 GEMENSAMT			
OBJEKTNUMMER / KM		KONSTRUKTIONNUMMER	
163494			
BESTÄLLARE		LEVERANTÖR	
TRAFIKVERKET		JREJLARS	
SKAPAD AV		UPPRAGSNUMMER	
O. MÄNSSON		184515	
GODKÄND AV		ÄNDELNING	
P. AXELSSON		CIVIL	
RITNINGSTYP			
PLANRITNING			
TEKNIKOMRÅDE / INNEHÅLL			
T VÄGUTFORMNING OCH TRAFIK			
BESKRIVNING			
ILLUSTRATIONSKARTA			
VÄG 26			
SEKTION 8/700-9/172			
SKALA		FÖRVALTNINGSNUMMER	
1:1000		A1	
RITNINGSDATUM		BLAD	
1 00 T 05 16		NÄSTA BLAD	
		BET	



2025-03-26 15:13  
 2025-04-06 08:38  
 2025-04-22 09:59  
 2025-05-06 10:45  
 2025-05-21 09:49  
 2025-06-01 15:05

FILE: 2026-04-15 14:14 K:\B\EXTERNT\B66X\B615\15-VÄG\_26-HASSE\_KYRKA-SJÖTORP\CD\CDN\_U\PP\WITDEF\YD0105\GDVG OSCAR MÄNSSON