



KORRIDORKARTA







Väst kustbanan, Dubbelspår Varberg-Hamra, Alternativ SMTÖ

Datum: 2013-02-01

Skala (A4): 1:30 000



Teckenförklaring

-  Korridor i tunnel
-  Korridor i markplan
-  Korridor enligt Järnvägsutredning 2002-02-28
-  Utökning av korridor 2003-09-17
-  Utökning av korridor 2005-11-30
-  Minskning av korridor 2005-11-30