



KOORDINATSYSTEM
 System i plan: SWEREF-99-12-00
 System i höjd: RH 2000

TECKENFÖRKLARING

- NY ANLÄGGNING (FASTSTÄLLS)**
 KM 74+100
 Ny järnväg, spårmit, med längdmätning
 Huvudlängdmätning ligger i spår NSP
- Växel (redovisas i ungefärligt läge)
 Vägbro/Järnvägsbro
- MARKANSPRÅK (FASTSTÄLLS)**
 Gräns för järnvägsmark
 Avgränsning mellan olika typer av markanspråk / Gräns för område som tas i anspråk för tillfälligt nyttjande
- J/Jt** Ny järnvägsmark med äganderätt / Ny järnvägsmark med äganderätt 3D-fastighet
Js/Jts Ny järnvägsmark med servitutsrätt / Ny järnvägsmark med servitutsrätt 3D-fastighet
T Tillfällig nyttjanderätt i 72 månader från byggstart

- Js1 - Servitut för serviceväg / räddningsväg
 Js2 - Servitut för och skydd av järnvägsanläggningen samt anläggande och skydd av anläggningar tillhörande järnvägen
 Js3 - Servitut för anläggande och vidmakthållande av ledningar
 Js4 - Servitut för trädskärning
 Js5 - Servitut för underhåll av järnvägsanläggning
 Js1s - Servitut för och skydd av järnvägsanläggningen samt anläggande och skydd av anläggningar tillhörande järnvägen
 Js2s - Servitut för utrymningsväg och stationshållning
 T1 - Tillfälliga spår och tillfälliga plattformar
 T2 - Etableringsområde
 T3 - Tillfälligt upplag
 T4 - Byggväg
 T5 - Byggväg, även öppen för annan trafik, får ej blockeras
 T6 - Rättighet att anordna passage för byggväg över dike
 T7 - Tillfällig gångbro
 T8 - Tillfällig nyttjanderätt för spontstog

- SKYDDSÅTGÄRDER OCH FÖRSIKTIGHETSMÅTT (FASTSTÄLLS)**
- Markering eller avgränsning av skyddsåtgärder och försiktighetsmått

UTFÖRLIGARE BESKRIVNING AV SKYDDSÅTGÄRDER GÖRS I BILAGA 1 (101107-04-025-023) OCH I JÄRNVÄGSPLANENS PLANBESKRIVNING (101107-04-075-001).

Sk1 - BULLERSKYDDSVALL
 Sk2 - BULLERSKYDDSSKÄRM
 Sk3 - STOMLJUDSDÄMPNING
 Sk4 - UTJÄMNINGSMAGASIN DAGVATTEN FRÅN JÄRNVÄGSANLÄGGNINGEN
 Sk5 - FASTIGHETSNÄRA BULLERSKYDD, FASADÅTGÄRD
 Sk6 - FASTIGHETSNÄRA BULLERSKYDD, SKYDD AV UTEPLATS

VERKSAMHETER/ÅTGÄRDER SOM UNDTAS FRÅN FÖRBUD ENLIGT MILJÖBALKEN

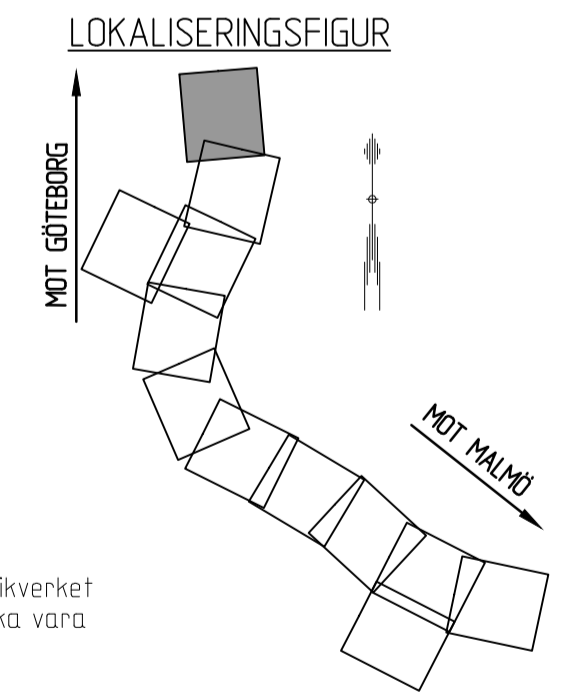
Förbudet som avser verksamhet eller åtgärd inom generellt biotopskyddsområde (7:11 2 st.MB) gäller inte byggande av allmän väg/järnväg.
 Förbudet mot åtgärder inom strandskyddsområde (7:15 MB) gäller inte byggande av allmän väg/järnväg.
 Skyldigheten att göra anmälan för samråd enligt 12:6 MB gäller inte för de verksamheter och åtgärder som behövs för att bygga vägen/järnvägen och som fastställs och ingår i vägområde för allmän väg/järnvägsmark eller område för tillfällig nyttjanderätt.

BEFINTLIGT, PLAN

- Byggnad
 Järnvägsspår, räler
 Vägbanekanter
 Dikesmitt
 Träd

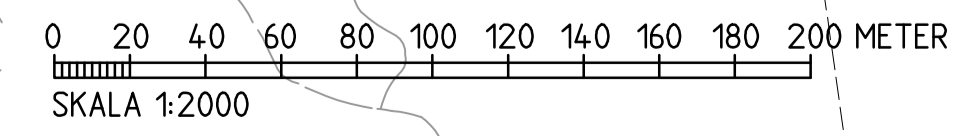
ÖVRIGA BETECKNINGAR

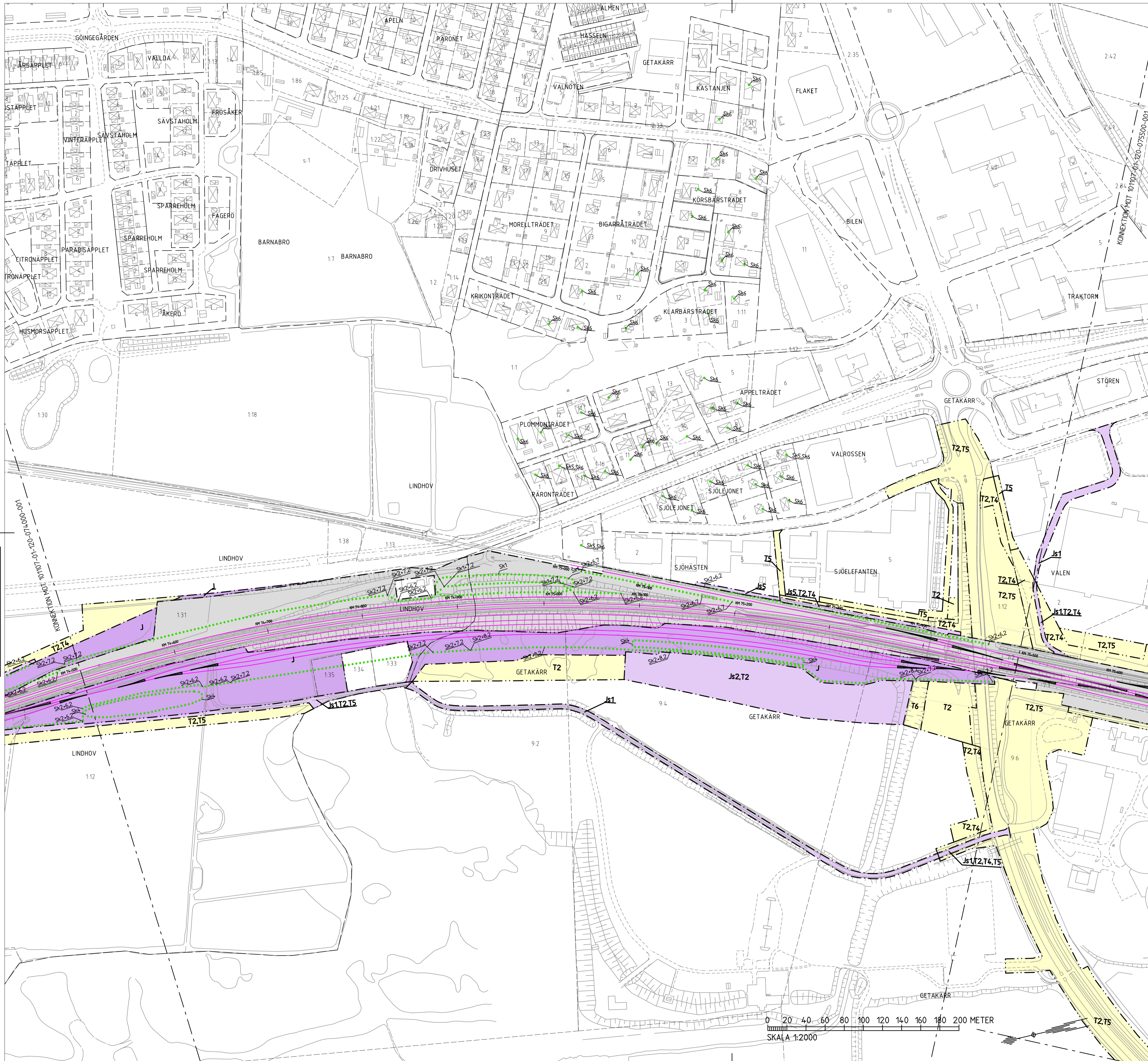
- Kommungräns
 Traktgräns
 Fastighetsgräns
 1:79 Fastighetsbeteckning
 Fastighet som ägs av Trafikverket och som fortsättningsvis ska vara järnvägsmark



Detta ritning är Trafikverkets egendom. Allt obehörigt delgivning är straffbart enligt lag. TRAFIKVERKET

TYRÉNS		DATUM 2016-03-30 VERSION 1 ÖPPNINGSNUMMER 250442	KONTORETS AV GÖTEBORG AV P. ANDERSSON ÖPPNINGSANSVÄRIG B. HEDMAN
KONSTRUKTÖR AV TYRÉNS/OGO	GRANSKAD AV -	FASTSTÄLLD AV -	DATUM - FORMAT A1
Varberg-Hamra Plankarta 1:2000 Granskningshandling		SKALA 1:2000 PLAN OCH TILLSTÅND 74+000 - 74+500 101107-04-120-074000 RITNINGENS FÖRVALTNING 001	
SKALA 1:2000		RITNINGENS FÖRVALTNING 001	NÄSTA BE X





KOORDINATSYSTEM
 System i plan: SWEREF-99-12-00
 System i höjd: RH 2000

TECKENFÖRKLARING

NY ANLÄGGNING (FASTSTÄLLS)

KM 74+ 100
 Ny järnväg, spårmit, med längdmätning
 Huvudlängdmätning ligger i spår NSP

Växel (redovisas i ungefärligt läge)
 Vägbro/Järnvägsbro

MARKANSPRÅK (FASTSTÄLLS)

Gräns för järnvägsmark
 Avgränsning mellan olika typer av markanspråk /
 Gräns för område som tas i anspråk för tillfälligt nyttjande

- J/Jt** Ny järnvägsmark med äganderätt /
Ny järnvägsmark med äganderätt 3D-fastighet
- Js/Jts** Ny järnvägsmark med servitutsrätt /
Ny järnvägsmark med servitutsrätt 3D-fastighet
- T** Tillfälligt nyttjanderätt i 72 månader från byggstart

- Js1 - Servitut för serviceväg / räddningsväg
- Js2 - Servitut för och skydd av järnvägsanläggningen samt antäggande och skydd av antäggningar tillhörande järnvägen
- Js3 - Servitut för antäggande och vidmakthållande av ledningar
- Js4 - Servitut för trädskärning
- Js5 - Servitut för underhåll av järnvägsanläggningen
- Js1+ - Servitut för och skydd av järnvägsanläggningen samt antäggande och skydd av antäggningar tillhörande järnvägen
- Js2+ - Servitut för utrymningsväg och stationshållning

- T1 - Tillfälliga spår och tillfälliga plattformar
- T2 - Etableringsområde
- T3 - Tillfälligt upplag
- T4 - Byggväg
- T5 - Byggväg, även öppen för annan trafik, får ej blockeras
- T6 - Rättighet att anordna passage för byggväg över dike
- T7 - Tillfällig gångbro
- T8 - Tillfällig nyttjanderätt för spånstog

SKYDDSÅTGÄRDER OCH FÖRSIKTIGHETSMÅTT (FASTSTÄLLS)

Markering eller avgränsning av skyddsåtgärder och försiktighetsmått

UTFÖRLIGARE BESKRIVNING AV SKYDDSÅTGÄRDER GÖRS I BILAGA 1 (101107-04-025-023) OCH I JÄRNVÄGSPLANENS PLANBESKRIVNING (101107-04-075-001).

- Sk1 - BULLERSKYDDSVALL
- Sk2 - BULLERSKYDDSSKÄRM
- Sk3 - STOMLJUDSDÄMPNING
- Sk4 - UTJÄMNINGSMAGASIN DAGVATTEN FRÅN JÄRNVÄGSANLÄGGNINGEN
- Sk5 - FASTIGHETSNÄRA BULLERSKYDD, FASADÅTGÄRD
- Sk6 - FASTIGHETSNÄRA BULLERSKYDD, SKYDD AV UTEPLATS

VERKSAMHETER/ÅTGÄRDER SOM UNDTAS FRÅN FÖRBUD ENLIGT MILJÖBALKEN

Förbudet som avser verksamhet eller åtgärd inom generellt biotopskyddsområde (7:11 2 st.MB) gäller inte byggande av allmän väg/järnväg.
 Förbudet mot åtgärder inom strandskyddsområde (7:15 MB) gäller inte byggande av allmän väg/järnväg.
 Skyldigheten att göra anmälan för samråd enligt 12:6 MB gäller inte för de verksamheter och åtgärder som behövs för att bygga vägen/järnvägen och som fastställs och ingår i vägområde för allmän väg/järnvägsmark eller område för tillfällig nyttjanderätt.

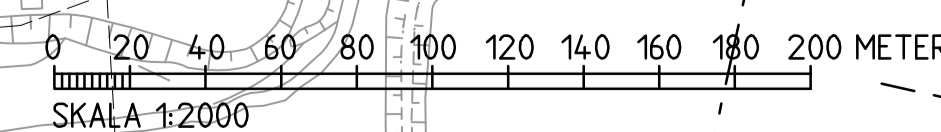
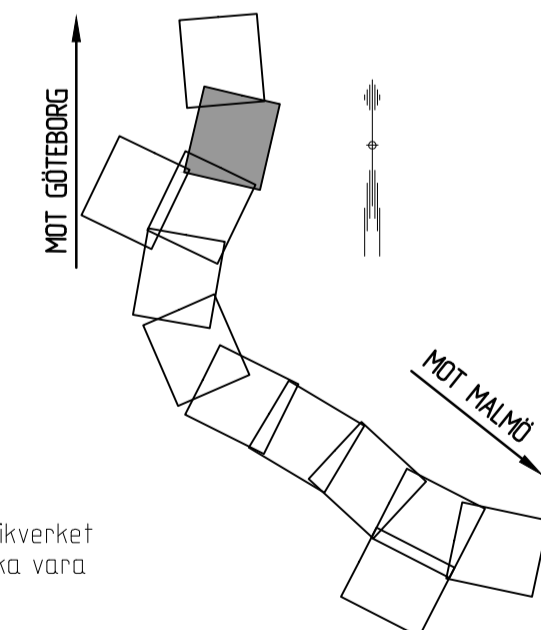
BEFINTLIGT, PLAN

- Byggnad
- Järnvägsspår, räler
- Vägbanekanter
- Dikesmitt
- Träd

ÖVRIGA BETECKNINGAR

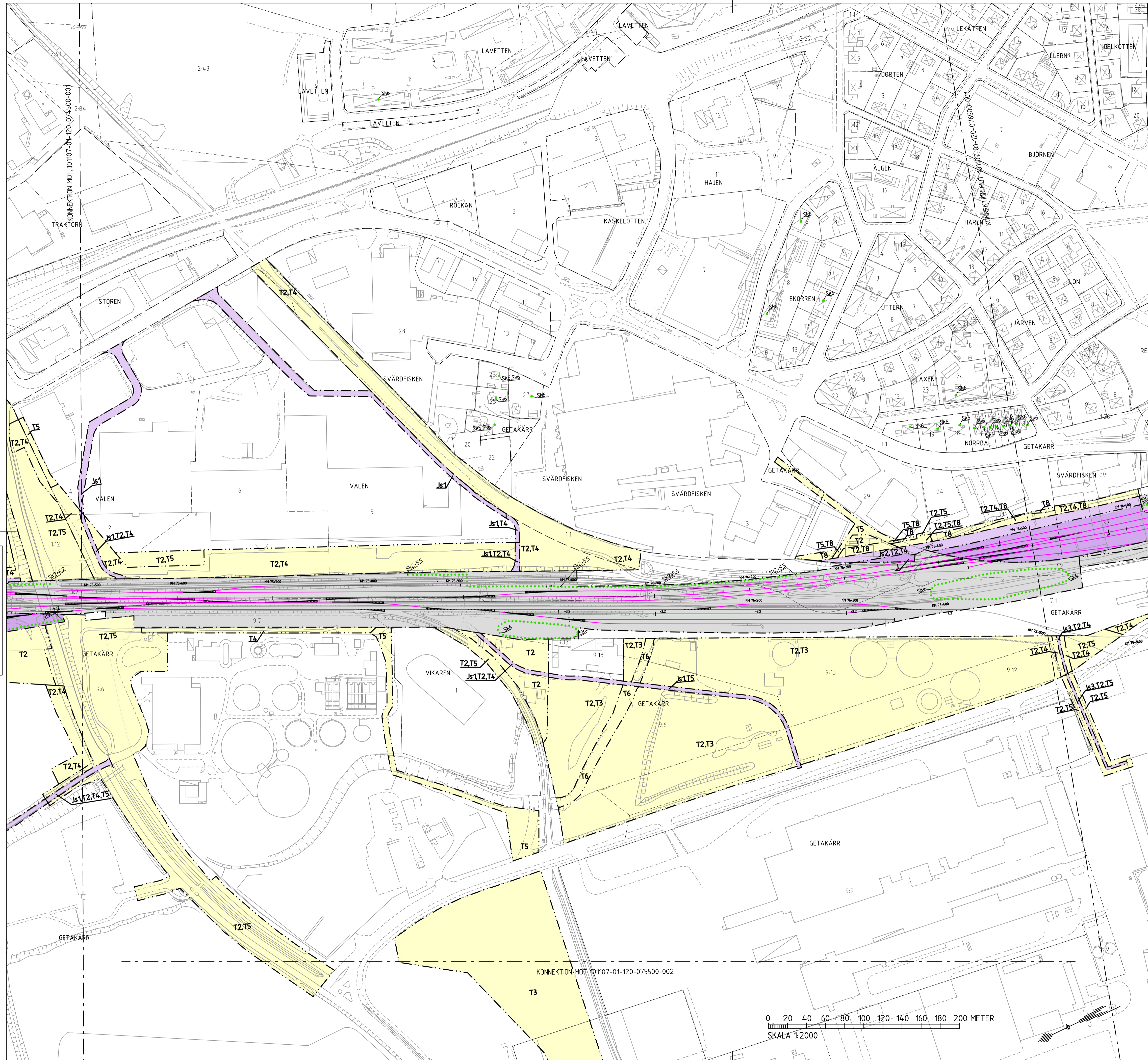
- Kommungräns
- Traktgräns
- Fastighetsgräns
- Fastighetsbeteckning
- Fastighet som ägs av Trafikverket och som fortsättningsvis ska vara järnvägsmark

LOKALISERINGSFIGUR



Detta ritning är Trafikverkets egendom. Allt obehörigt deltagande är rättsstraffbart enligt lag.
 TRAFIKVERKET

	DATUM 2016-03-30	KONTORETS AV GÖTEBORG
	VERSION 1	AVT GRANSKAD AV P. ANDERSSON
DRIFRÄNSNUMMER 250442	DRIFRÄNSANSVÄRIG B. HEDMÄN	SKALA 1:2000
TRAFIKVERKET	Varberg-Hamra Plankarta 1:2000 Granskningshandling	PLAN OCH TILLSTÄND SKALA 1:2000
KONSTRUKTÖR AV TYRÉNS/OGO	FASTSTÄLLD AV DATUM FORMAT A1	RITNINGENS PROJEKT 101107-04-120-075500
RITNINGENS FÖRVALTNING	RIKS- 001	NÄSTA RIKS- 627



KOORDINATSYSTEM
 System i plan: SWEREF-99-12-00
 System i höjd: RH 2000

TECKENFÖRKLARING
NY ANLÄGGNING (FASTSTÄLLS)
 KM 74+100
 Ny järnväg, spårmit, med längdmätning
 Huvudlängdmätning ligger i spår NSP

Växel (redovisas i ungefärligt läge)
 Vägbro/Järnvägsbro

MARKANSPRÅK (FASTSTÄLLS)
 Gräns för järnvägsmark
 Avgränsning mellan olika typer av markanspråk /
 Gräns för område som tas i anspråk för tillfällig nyttjande

J/Jt Ny järnvägsmark med äganderätt /
 Ny järnvägsmark med äganderätt 3D-fastighet

Js/Jts Ny järnvägsmark med servitutsrätt /
 Ny järnvägsmark med servitutsrätt 3D-fastighet

T Tillfällig nyttjanderätt i 72 månader från byggstart

Js1 - Servitut för serviceväg / räddningsväg
 Js2 - Servitut för och skydd av järnvägsanläggningen samt
 antågande och skydd av anläggningar tillhörande järnvägen
 Js3 - Servitut för antågande och vidmakthållande av ledningar
 Js4 - Servitut för trädskärning
 Js5 - Servitut för underhåll av järnvägsanläggning
 Js1+ - Servitut för och skydd av järnvägsanläggningen samt
 antågande och skydd av anläggningar tillhörande järnvägen
 Js2- - Servitut för utrymningsväg och stationshållning

T1 - Tillfälliga spår och tillfälliga plattformar
 T2 - Etableringsområde
 T3 - Tillfälligt upplag
 T4 - Byggväg
 T5 - Byggväg, även öppen för annan trafik, får ej blockeras
 T6 - Rättighet att anordna passage för byggväg över dike
 T7 - Tillfällig gångbro
 T8 - Tillfällig nyttjanderätt för spånstog

SKYDDSÅTGÄRDER OCH FÖRSIKTIGHETSMÅTT (FASTSTÄLLS)
 Markering eller avgränsning av skyddsåtgärder och
 försiktighetsmått

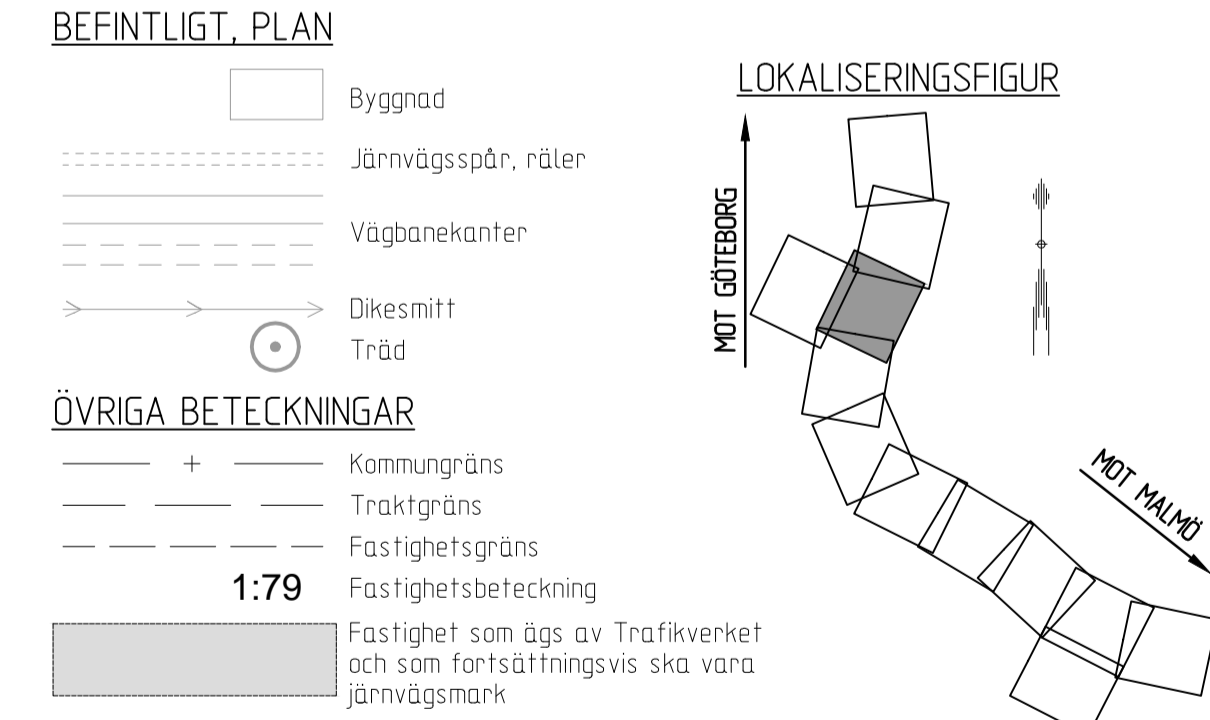
UTFÖRLIGARE BESKRIVNING AV SKYDDSÅTGÄRDER GÖRS I BILAGA 1
 (101107-04-025-023) OCH I JÄRNVÄGSPLANENS PLANBESKRIVNING
 (101107-04-075-001).

Sk1 - BULLERSKYDDSVALL
 Sk2 - BULLERSKYDDSSKÄRM
 Sk3 - STOMLJUDSDÄMPNING
 Sk4 - UTJÄMNINGSMAGASIN DAGVATTEN FRÅN JÄRNVÄGSANLÄGGNINGEN
 Sk5 - FASTIGHETSNÄRA BULLERSKYDD, FASADÅTGÄRD
 Sk6 - FASTIGHETSNÄRA BULLERSKYDD, SKYDD AV UTEPLATS

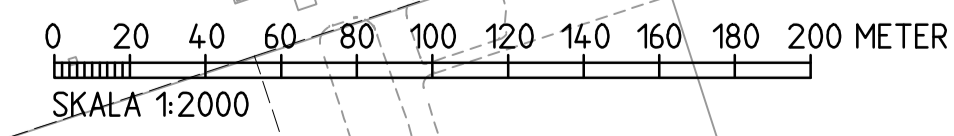
**VERKSAMHETER/ÅTGÄRDER SOM UNDTAS
 FRÅN FÖRBUD ENLIGT MILJÖBALKEN**

Förbudet som avser verksamhet eller åtgärd inom generellt biotopskyddsområde
 (7:11 2 st.MB) gäller inte byggnad av allmän väg/järnväg.
 Förbudet mot åtgärder inom strandskyddsområde (7:15 MB) gäller inte byggnad
 av allmän väg/järnväg.

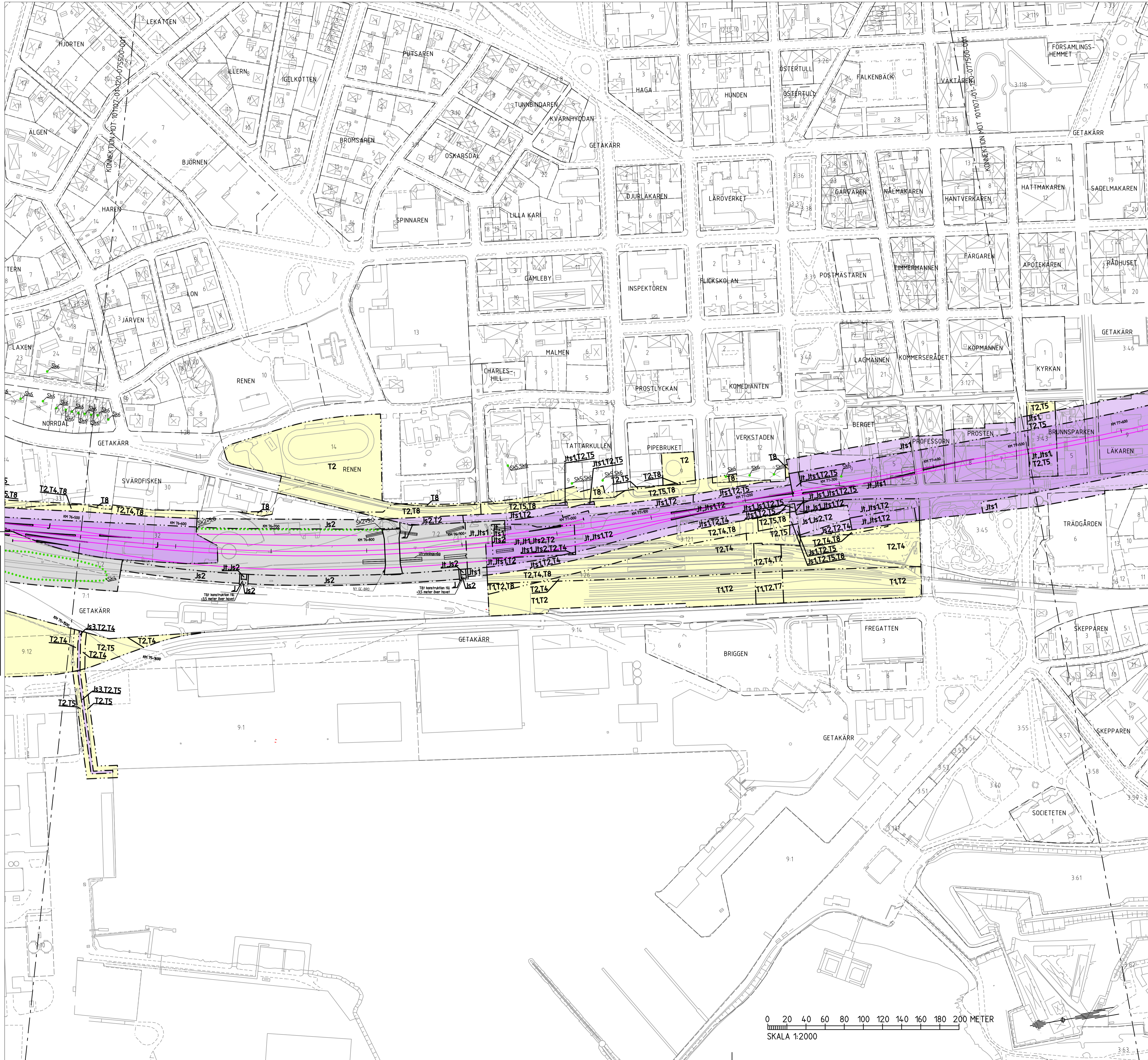
Skyldigheten att göra anmälan för samråd enligt 12:6 MB gäller inte för de
 verksamheter och åtgärder som behövs för att bygga vägen/järnvägen och som
 fastställs och ingår i vägområde för allmän väg/järnvägsmark eller område för
 tillfällig nyttjanderätt.



Den här ritning är Trafikverkets egendom. Allt obehörigt
 deltagande är rättsstraffbart enligt lag.
 TRAFIKVERKET



TYRÉNS		DATUM 2016-03-30 VERSION 1 ÖPPNINGSNUMMER 250442	KONTORETS AV D GÖTBOURG AV P ANDERSSON BEREDNINGSVÄRD B HEDMAN SVEJE JÄRNVÄGSPLAN TERNORPÅRE PLAN OCH TILLSTÄND ÖP 75-500-76-500 RITNINGENS PROJEKT 101107-04-120-075500 RITNINGENS FÖRVALTNING	
KONSTRUKTÖR AV TYRÉNS/OGO	GRANSKAD AV -	FASTSTÄLLD AV -	DATUM - FORMAT A1 RITNINGENS FÖRVALTNING 001	SKALA 1:2000 BLAD 627 NÄSTA BL 002 RITNINGENS FÖRVALTNING X



KOORDINATSYSTEM
System i plan: SWEREF-99-12-00
System i höjd: RH 2000

TECKENFÖRKLARING

NY ANLÄGGNING (FASTSTÄLLS)

KM 74+ 100

Ny järnväg, spårmit, med längdmätning
Huvudlängdmätning ligger i spår NSP

- Växel (redovisas i ungefärligt läge)
- Vägbro / Järnvägsbro

MARKANSPRÅK (FASTSTÄLLS)

- Gräns för järnvägsmark
- Avgränsning mellan olika typer av markanspråk / Gräns för område som tas i anspråk för tillfälligt nyttjande

- J/Jt** Ny järnvägsmark med ägarerätt / Ny järnvägsmark med ägarerätt 3D-fastighet
- Js/Jts** Ny järnvägsmark med servitutsrätt / Ny järnvägsmark med servitutsrätt 3D-fastighet
- T** Tillfälligt nyttjanderätt i 72 månader från byggstart

- Js1 - Servitut för serviceväg / räddningsväg
- Js2 - Servitut för och skydd av järnvägsanläggningen samt antäggande och skydd av antäggningar tillhörande järnvägen
- Js3 - Servitut för antäggande och vidmakthållande av ledningar
- Js4 - Servitut för träsäckning
- Js5 - Servitut för underhåll av järnvägsanläggningen
- Jts1 - Servitut för och skydd av järnvägsanläggningen samt antäggande och skydd av antäggningar tillhörande järnvägen
- Jts2 - Servitut för utrymningsväg och stationshållning
- T1 - Tillfälliga spår och tillfälliga plattformar
- T2 - Etableringsområde
- T3 - Tillfälligt upplag
- T4 - Byggväg
- T5 - Byggväg, även öppen för annan trafik, får ej blockeras
- T6 - Rättighet att anordna passage för byggväg över dike
- T7 - Tillfällig gångbro
- T8 - Tillfällig nyttjanderätt för spånstog

SKYDDSÅTGÄRDER OCH FÖRSIKTIGHETSMÅTT (FASTSTÄLLS)

- Markering eller avgränsning av skyddsåtgärder och försiktighetsmått

UTFÖRLIGARE BESKRIVNING AV SKYDDSÅTGÄRDER GÖRS I BILAGA 1 (101107-04-025-023) OCH I JÄRNVÄGSPLANENS PLANBESKRIVNING (101107-04-075-001).

- Sk1 - BULLERSKYDDSVALL
- Sk2 - BULLERSKYDDSSKÄRM
- Sk3 - STOMLJUDSDÄMPNING
- Sk4 - UTJÄMNINGSMAGASIN DAGVATTEN FRÅN JÄRNVÄGSANLÄGGNINGEN
- Sk5 - FASTIGHETSNÄRA BULLERSKYDD, FASADÅTGÄRD
- Sk6 - FASTIGHETSNÄRA BULLERSKYDD, SKYDD AV UTEPLATS

VERKSAMHETER/ÅTGÄRDER SOM UNDTAS FRÅN FÖRBUD ENLIGT MILJÖBALKEN

Förbudet som avser verksamhet eller åtgärd inom generellt biotopskyddsområde (7:11 2 st.MB) gäller inte byggnad av allmän väg/järnväg.
Förbudet mot åtgärder inom strandskyddsområde (7:15 MB) gäller inte byggnad av allmän väg/järnväg.
Skyldigheten att göra anmälan för samråd enligt 12:6 MB gäller inte för de verksamheter och åtgärder som behövs för att bygga vägen/järnvägen och som fastställs och ingår i vägområde för allmän väg/järnvägsmark eller område för tillfälligt nyttjanderätt.

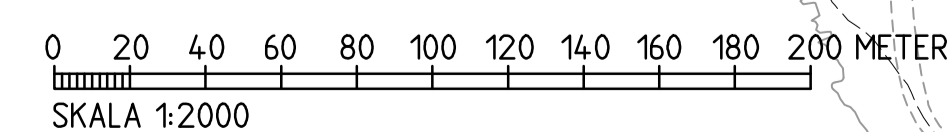
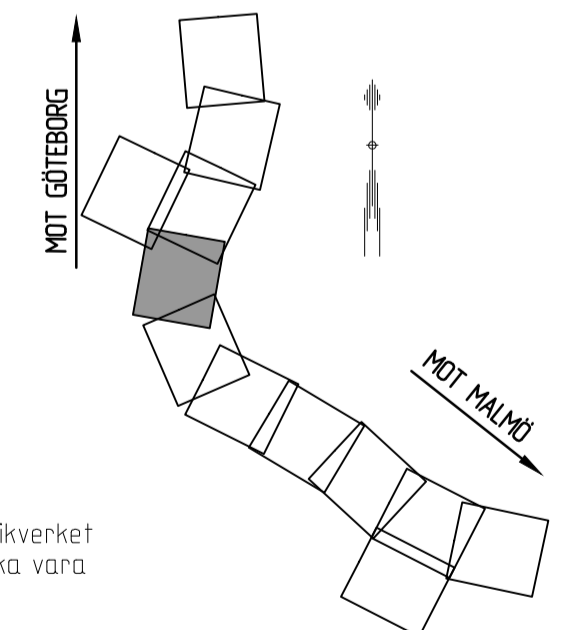
BEFINTLIGT, PLAN

- Byggnad
- Järnvägsspår, räler
- Vägbanekanter
- Dikesmitt
- Träd

ÖVRIGA BETECKNINGAR

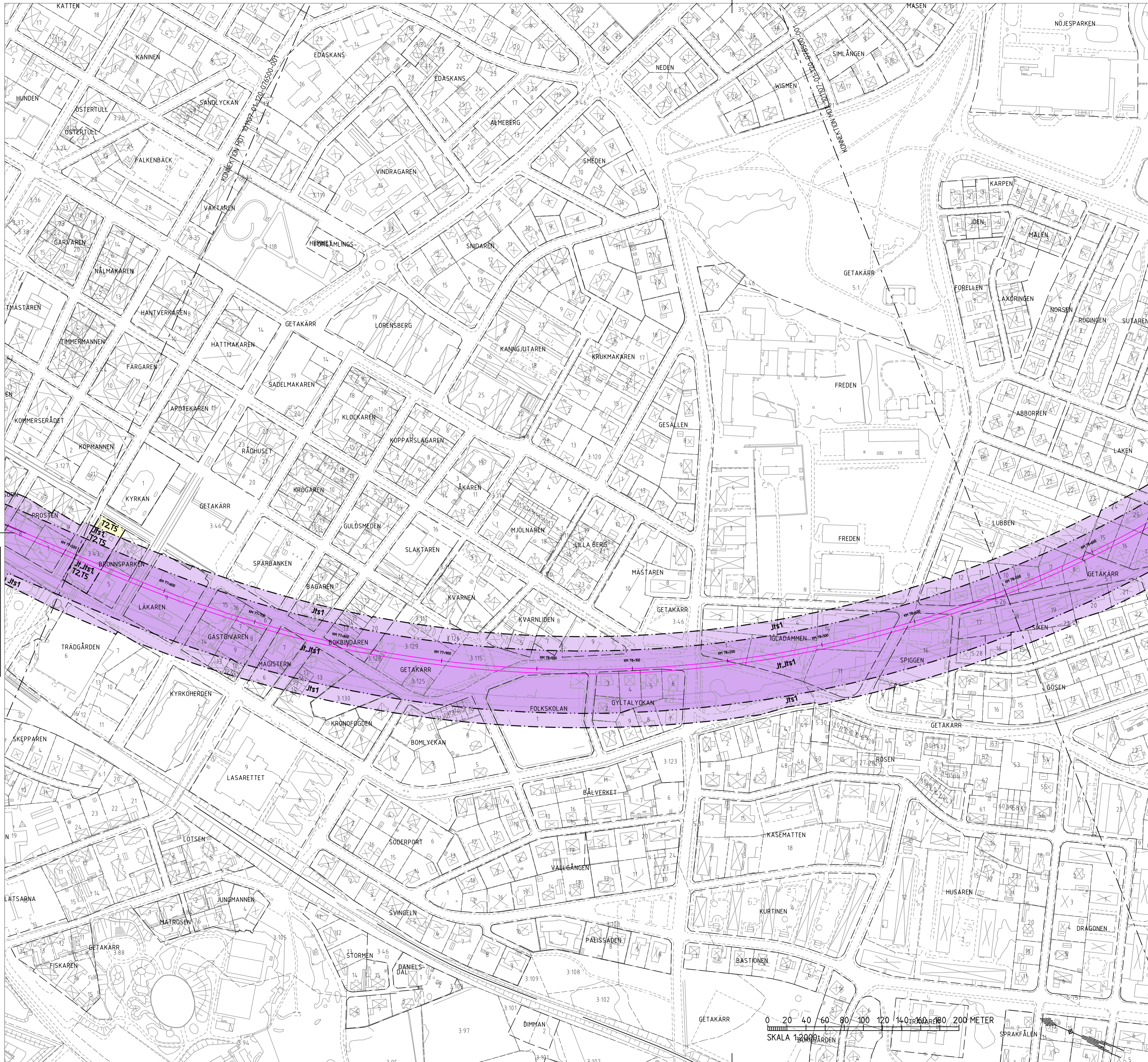
- Kommungräns
- Traktgräns
- Fastighetsgräns
- Fastighetsbeteckning
- Fastighet som ägs av Trafikverket och som fortsättningsvis ska vara järnvägsmark

LOKALISERINGSFIGUR



		DATUM 2016-03-30 VERSION 1 DOKUMENTNR 250442	KONTORETS AV D GÖTBBORG NT GRANSKAD AV P ANDERSSON BEREDNINGSVÄRD B HEDMAN SVEJE JÄRNVÄGSPLAN TERNORPÅRE PLAN OCH TILLSTÄND 76-500-77-500 101107-04-120-076500 RITNINGENS PROJEKT 101107-04-120-076500 RITNINGENS FÖRVALTNING 001
TRAFIKVERKET Varberg-Hamra Plankarta 1:2000 Granskningshandling	SKALA 1:2000 BRÄNDEL 627 RITNINGENS FÖRVALTNING 001 NÄSTA REL. X	KONSTRUKTÖR AV TYRÉNS/OGO FASTSTÄLLD AV - DATUM - FORMAT A1 RITNINGENS FÖRVALTNING 001	SKALA 1:2000 BRÄNDEL 627 RITNINGENS FÖRVALTNING 001 NÄSTA REL. X

Detta ritning är Trafikverkets egendom. Allt obehörigt deltagande är rättsstraffbart enligt 4§ Trafikverket



KOORDINATSYSTEM
System i plan: SWEREF-99-12-00
System i höjd: RH 2000

TECKENFÖRKLARING

NY ANLÄGGNING (FASTSTÄLLS)

KM 74+100

Ny järnväg, spårmit, med längdmätning
Huvudlängdmätning ligger i spår NSP

- Växel (redovisas i ungefärligt läge)
- Vägra/Järnvägsbro

MARKANSPRÅK (FASTSTÄLLS)

- Gräns för järnvägsmark
- Avgränsning mellan olika typer av markanspråk / Gräns för område som tas i anspråk för tillfällig nyttjande

- J/Jt** Ny järnvägsmark med äganderätt / Ny järnvägsmark med äganderätt 30-fastighet
- Js/Jts** Ny järnvägsmark med servitutsrätt / Ny järnvägsmark med servitutsrätt 30-fastighet
- T** Tillfällig nyttjanderätt i 72 månader från byggstart

- Js1 - Servitut för serviceväg / räddningsväg
- Js2 - Servitut för och skydd av järnvägsanläggningen samt antäggande och skydd av anläggningar tillhörande järnvägen
- Js3 - Servitut för antäggande och vidmakthållande av ledningar
- Js4 - Servitut för trädskärning
- Js5 - Servitut för underhåll av järnvägsanläggningen
- Js1-1 - Servitut för och skydd av järnvägsanläggningen samt antäggande och skydd av anläggningar tillhörande järnvägen
- Js2-2 - Servitut för utrymningsväg och stationsbelysning
- T1 - Tillfälliga spår och tillfälliga plattformar
- T2 - Etableringsområde
- T3 - Tillfälligt upplag
- T4 - Byggväg
- T5 - Byggväg, även öppen för annan trafik, får ej blockeras
- T6 - Rättighet att använda passage för byggväg över dike
- T7 - Tillfällig gångbro
- T8 - Tillfällig nyttjanderätt för sportstug

SKYDDSÅTGÄRDER OCH FÖRSIKTIGHETSMÅTT (FASTSTÄLLS)

- Markering eller avgränsning av skyddsåtgärder och försiktighetsmått

UTFÖRLIGARE BESKRIVNING AV SKYDDSÅTGÄRDER GÖRS I BILAGA 1 (101107-04-025-023) OCH I JÄRNVÄGSPLANENS PLANBESKRIVNING (101107-04-075-001).

- Sk1 - BULLERSKYDDSVALL
- Sk2 - BULLERSKYDDSSKÄRM
- Sk3 - STOMLJUDSDÄMPNING
- Sk4 - UTJÄMNINGSMAGASIN DAGVATTEN FRÅN JÄRNVÄGSANLÄGGNINGEN
- Sk5 - FASTIGHETSÄNRA BULLERSKYDD, FASADÅTGÄRD
- Sk6 - FASTIGHETSÄNRA BULLERSKYDD, SKYDD AV UTEPLATS

VERKSAMHETER/ÅTGÄRDER SOM UNDTAS FRÅN FÖRBUD ENLIGT MILJÖBALKEN

Förbudet som avser verksamhet eller åtgärd inom generellt biotopskyddsområde (7:11 2 st.MB) gäller inte byggnad av allmän väg/järnväg.
Förbudet mot åtgärder inom strandskyddsområde (7:15 MB) gäller inte byggnad av allmän väg/järnväg.

Skyldigheten att göra anmälan för samråd enligt 12:6 MB gäller inte för de verksamheter och åtgärder som behövs för att bygga vägen/järnvägen och som fastställs och ingår i vägområde för allmän väg/järnvägsmark eller område för tillfällig nyttjanderätt.

BEFINTLIGT, PLAN

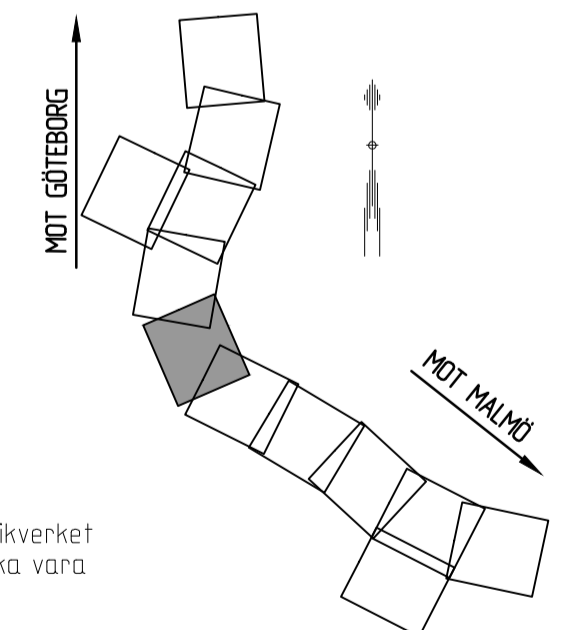
- Byggnad
- Järnvägsspår, räler
- Vägbankkanter
- Dikesmitt
- Träd

ÖVRIGA BETECKNINGAR

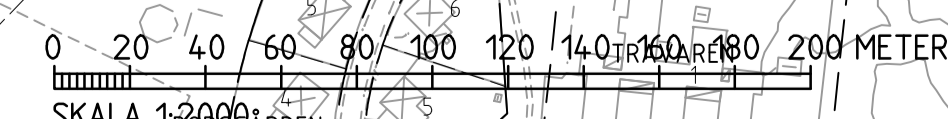
- Kommungräns
- Traktgräns
- Fastighetsgräns
- Fastighetsbeteckning
- Fastighet som ägs av Trafikverket och som fortsättningsvis ska vara järnvägsmark

1:79

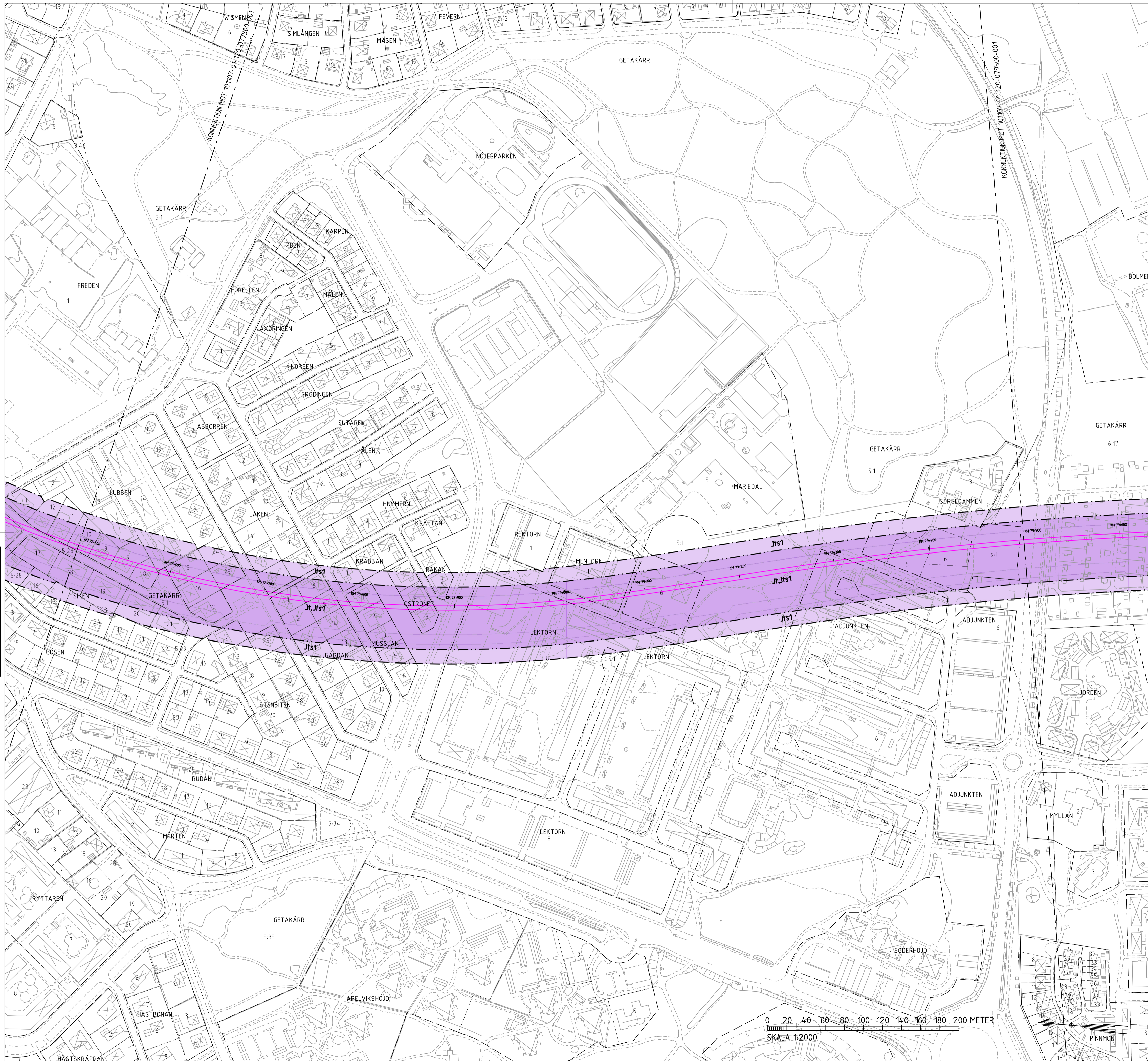
LOKALISERINGSFIGUR



Den här ritning är Trafikverkets egendom. Allt obehörigt kopierande är straffbart enligt lag. TRAFIKVERKET



	DATUM 2016-03-30	KONTORETS AVD GÖTEBORG
	VERSION 1	UPPDRAGSANSVÄRIG P. ANDERSSON
UPPDRAGSNUMMER 250442	UPPDRAGSLEDARE B. HEDMAN	PLAN OCH TILLSTÄND 77-500-78-500
SKALA 1:2000	BYGGNAD AV TYRÉNS/OGO	FASTSTÄLLD AV -
DATUM -	DATUM -	DATUM -
FORMAT A1	RITNINGSPROJEKT 101107-04-120-077500	RITNINGSPROJEKT 101107-04-120-077500
RITNINGSPROJEKT 001	RITNINGSPROJEKT 001	RITNINGSPROJEKT 001



KOORDINATSYSTEM

System i plan: SWEREF-99-12-00
System i höjd: RH 2000

TECKENFÖRKLARING

NY ANLÄGGNING (FASTSTÄLLS)

KM 74+100
Ny järnväg, spårmitr, med längdmätning
Huvudlängdmätning ligger i spår NSP

Växel (redovisas i ungefärligt läge)
Vägbro/Järnvägsbro

MARKANSPRÅK (FASTSTÄLLS)

Gräns för järnvägsmark
Avgränsning mellan olika typer av markanspråk / Gräns för område som tas i anspråk för tillfälligt nyttjande

- J/Jt** Ny järnvägsmark med äganderätt / Ny järnvägsmark med äganderätt 3D-fastighet
- Js/Jts** Ny järnvägsmark med servitutsrätt / Ny järnvägsmark med servitutsrätt 3D-fastighet
- T** Tillfälligt nyttjanderätt i 72 månader från byggstart

- Js1 - Servitut för serviceväg / räddningsväg
- Js2 - Servitut för och skydd av järnvägsanläggningen samt anläggande och skydd av anläggningar tillhörande järnvägen
- Js3 - Servitut för anläggande och vidmakthållande av ledningar
- Js4 - Servitut för trädskärning
- Js5 - Servitut för underhåll av järnvägsanläggning
- Jts1 - Servitut för och skydd av järnvägsanläggningen samt anläggande och skydd av anläggningar tillhörande järnvägen
- Jts2 - Servitut för utrymningsväg och stationshållning
- T1 - Tillfälliga spår och tillfälliga plattformar
- T2 - Etableringsområde
- T3 - Tillfälligt upplag
- T4 - Byggväg
- T5 - Byggväg, även öppen för annan trafik, får ej blockeras
- T6 - Rättighet att anordna passage för byggväg över dike
- T7 - Tillfällig gångbro
- T8 - Tillfällig nyttjanderätt för spånstog

SKYDDSÅTGÄRDER OCH FÖRSIKTIGHETSMÅTT (FASTSTÄLLS)

Markering eller avgränsning av skyddsåtgärder och försiktighetsmått

UTFÖRLIGARE BESKRIVNING AV SKYDDSÅTGÄRDER GÖRS I BILAGA 1 (101107-04-025-023) OCH I JÄRNVÄGSPLANENS PLANBESKRIVNING (101107-04-075-001).

- Sk1 - BULLERSKYDDSVALL
- Sk2 - BULLERSKYDDSSKÄRM
- Sk3 - STOMLJUDSDÄMPNING
- Sk4 - UTJÄMNINGSMAGASIN DAGVATTEN FRÅN JÄRNVÄGSANLÄGGNINGEN
- Sk5 - FASTIGHETSNÄRA BULLERSKYDD, FASADÅTGÄRD
- Sk6 - FASTIGHETSNÄRA BULLERSKYDD, SKYDD AV UTEPLATS

VERKSAMHETER/ÅTGÄRDER SOM UNDTAS FRÅN FÖRBUD ENLIGT MILJÖBALKEN

Förbudet som avser verksamhet eller åtgärd inom generellt biotopskyddsområde (7:11 2 st.MB) gäller inte byggnad av allmän väg/järnväg.
Förbudet mot åtgärder inom strandskyddsområde (7:15 MB) gäller inte byggnad av allmän väg/järnväg.
Skyldigheten att göra anmälan för samråd enligt 12:6 MB gäller inte för de verksamheter och åtgärder som behövs för att bygga vägen/järnvägen och som fastställs och ingår i vägområde för allmän väg/järnvägsmark eller område för tillfälligt nyttjanderätt.

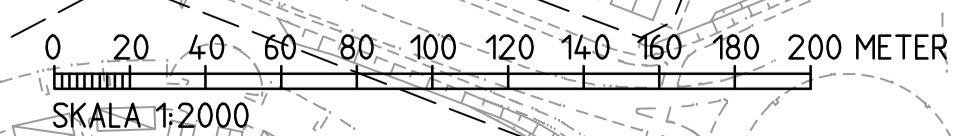
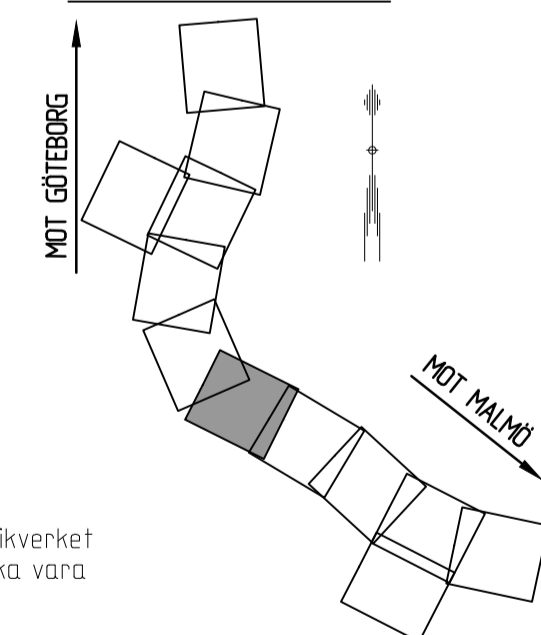
BEFINTLIGT, PLAN

- Byggnad
- Järnvägsspår, räler
- Vägbankkanter
- Dikesmitt
- Träd

ÖVRIGA BETECKNINGAR

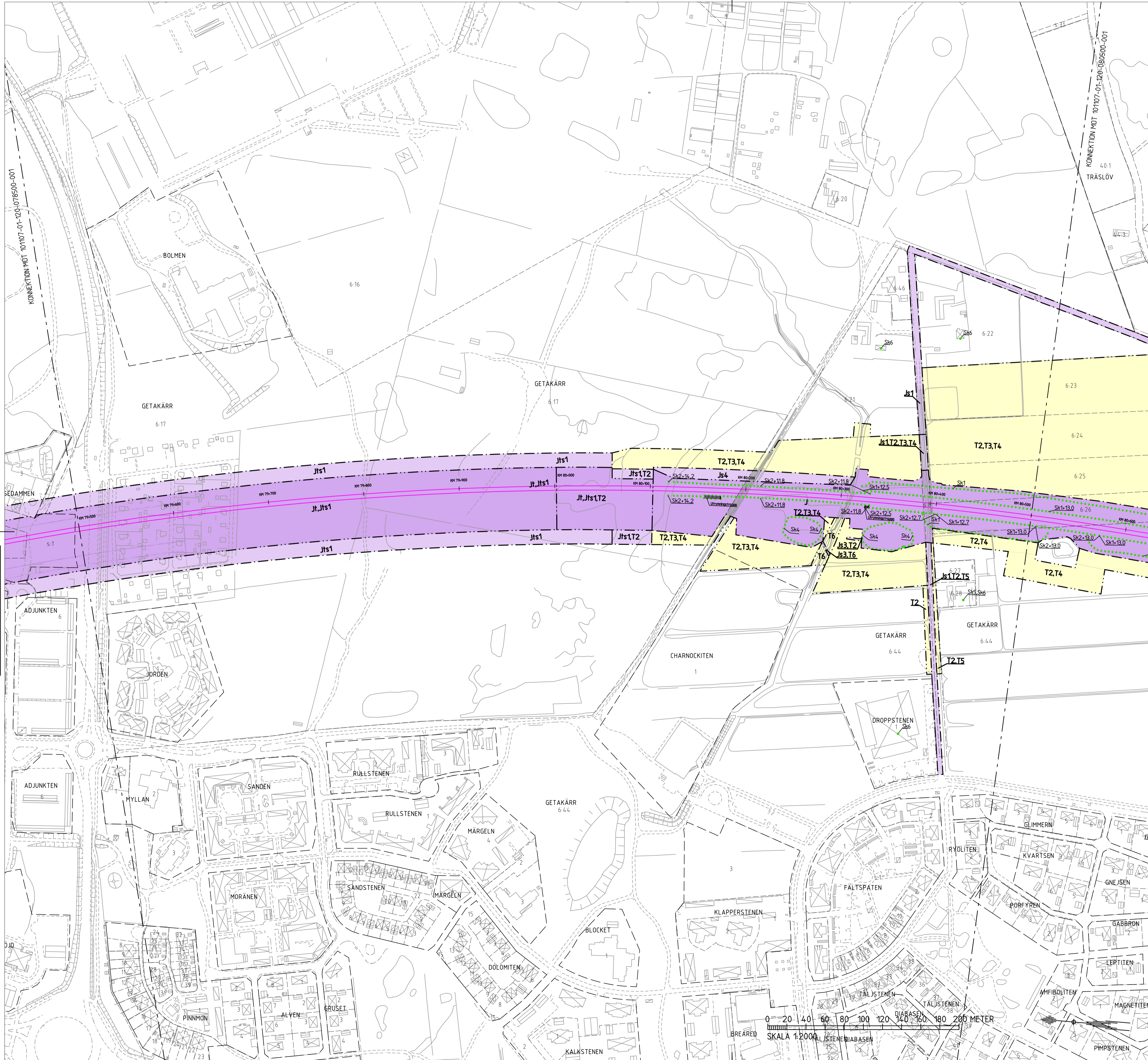
- Kommungräns
- Traktgräns
- Fastighetsgräns
- Fastighetsbeteckning
- Fastighet som ägs av Trafikverket och som fortsättningsvis ska vara järnvägsmark

LOKALISERINGSFIGUR



Den här ritning är Trafikverkets egendom. Allt obehörigt deltagande är riktigt straffbart enligt lag. TRAFIKVERKET

TYRÉNS		DATUM: 2016-03-30 VERSION: 1 DOKUMENTNR: 250442	KONTORETS AV: O GÖTEBORG IN: GRANSKAD AV: P ANDERSSON BEFÄLLNING: B HEDMAN SÄLLE: JÄRNVÄGSPLAN TERNORPÅRE: PLAN OCH TILLSTÄND SKALA: 1:2000
TRAFIKVERKET Varberg-Hamra Plankarta 1:2000 Granskingshandling		KONSTRUKTÖRS AV: TYRÉNS/DO FASTSTÄLLD AV: - DATUM: - FORMAT: A1	RITNINGENS PROJEKT: 101107-04-120-078500 RITNINGENS FÖRVALTNING: 001 SÄLLE: 627 RITNINGENS FÖRVALTNING: 001 SÄLLE: X



KOORDINATSYSTEM
 System i plan: SWEREF-99-12-00
 System i höjd: RH 2000

TECKENFÖRKLARING

NY ANLÄGGNING (FASTSTÄLLS)

KM 74+100
 Ny järnväg, spårmit, med längdmätning
 Huvudlängdmätning ligger i spår NSP

Växel (redovisas i ungefärligt läge)
 Vägbro/Järnvägsbro

MARKANSPRÅK (FASTSTÄLLS)

Gräns för järnvägsmark
 Avgränsning mellan olika typer av markanspråk /
 Gräns för område som tas i anspråk för tillfällig nyttjande

- J/Jt** Ny järnvägsmark med äganderätt /
Ny järnvägsmark med äganderätt 3D-fastighet
- Js/Jts** Ny järnvägsmark med servitutsrätt /
Ny järnvägsmark med servitutsrätt 3D-fastighet
- T** Tillfällig nyttjanderätt i 72 månader från byggstart

- Js1 - Servitut för serviceväg / räddningsväg
- Js2 - Servitut för och skydd av järnvägsanläggningen samt antäggande och skydd av anläggningar tillhörande järnvägen
- Js3 - Servitut för antäggande och vidmakthållande av ledningar
- Js4 - Servitut för trädskärning
- Js5 - Servitut för underhåll av järnvägsanläggning
- Js1s - Servitut för och skydd av järnvägsanläggningen samt antäggande och skydd av anläggningar tillhörande järnvägen
- Js2s - Servitut för utrymningsväg och stationshållning

- T1 - Tillfälliga spår och tillfälliga plattformar
- T2 - Etableringsområde
- T3 - Tillfälligt upplag
- T4 - Byggväg
- T5 - Byggväg, även öppen för annan trafik, får ej blockeras
- T6 - Rättighet att anordna passage för byggväg över dike
- T7 - Tillfällig gångbro
- T8 - Tillfällig nyttjanderätt för spontstug

SKYDDSÅTGÄRDER OCH FÖRSIKTIGHETSMÅTT (FASTSTÄLLS)

Markering eller avgränsning av skyddsåtgärder och försiktighetsmått

UTFÖRLIGARE BESKRIVNING AV SKYDDSÅTGÄRDER GÖRS I BILAGA 1 (101107-04-025-023) OCH I JÄRNVÄGSPLANENS PLANBESKRIVNING (101107-04-075-001).

- Sk1 - BULLERSKYDDSVALL
- Sk2 - BULLERSKYDDSSKÄRM
- Sk3 - STOMLJUDSDÄMPNING
- Sk4 - UTJÄMNINGSMAGASIN DAGVATTEN FRÅN JÄRNVÄGSANLÄGGNINGEN
- Sk5 - FASTIGHETSNÄRA BULLERSKYDD, FASADÅTGÄRD
- Sk6 - FASTIGHETSNÄRA BULLERSKYDD, SKYDD AV UTEPLATS

VERKSAMHETER/ÅTGÄRDER SOM UNDTAS FRÅN FÖRBUD ENLIGT MILJÖBALKEN

Förbudet som avser verksamhet eller åtgärd inom generellt biotopskyddsområde (7:11 2 st.MB) gäller inte byggnade av allmän väg/järnväg.
 Förbudet mot åtgärder inom strandskyddsområde (7:15 MB) gäller inte byggnade av allmän väg/järnväg.
 Skyldigheten att göra anmälan för samråd enligt 12:6 MB gäller inte för de verksamheter och åtgärder som behövs för att bygga vägen/järnvägen och som fastställs och ingår i vägområde för allmän väg/järnvägsmark eller område för tillfällig nyttjanderätt.

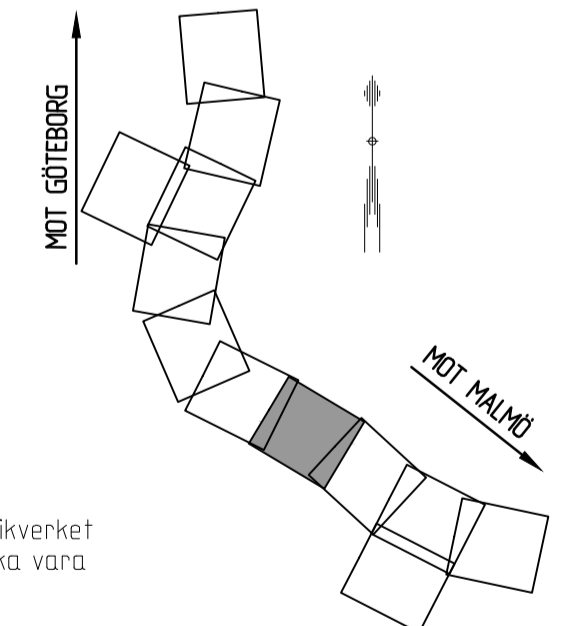
BEFINTLIGT, PLAN

- Byggnad
- Järnvägsspår, räler
- Vägbankkanter
- Dikesmitt
- Träd

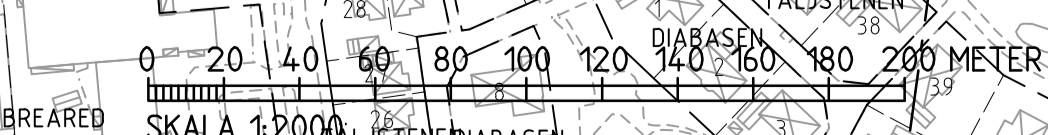
ÖVRIGA BETECKNINGAR

- Kommungräns
- Traktgräns
- Fastighetsgräns
- Fastighetsbeteckning
- Fastighet som ägs av Trafikverket och som fortsättningsvis ska vara järnvägsmark

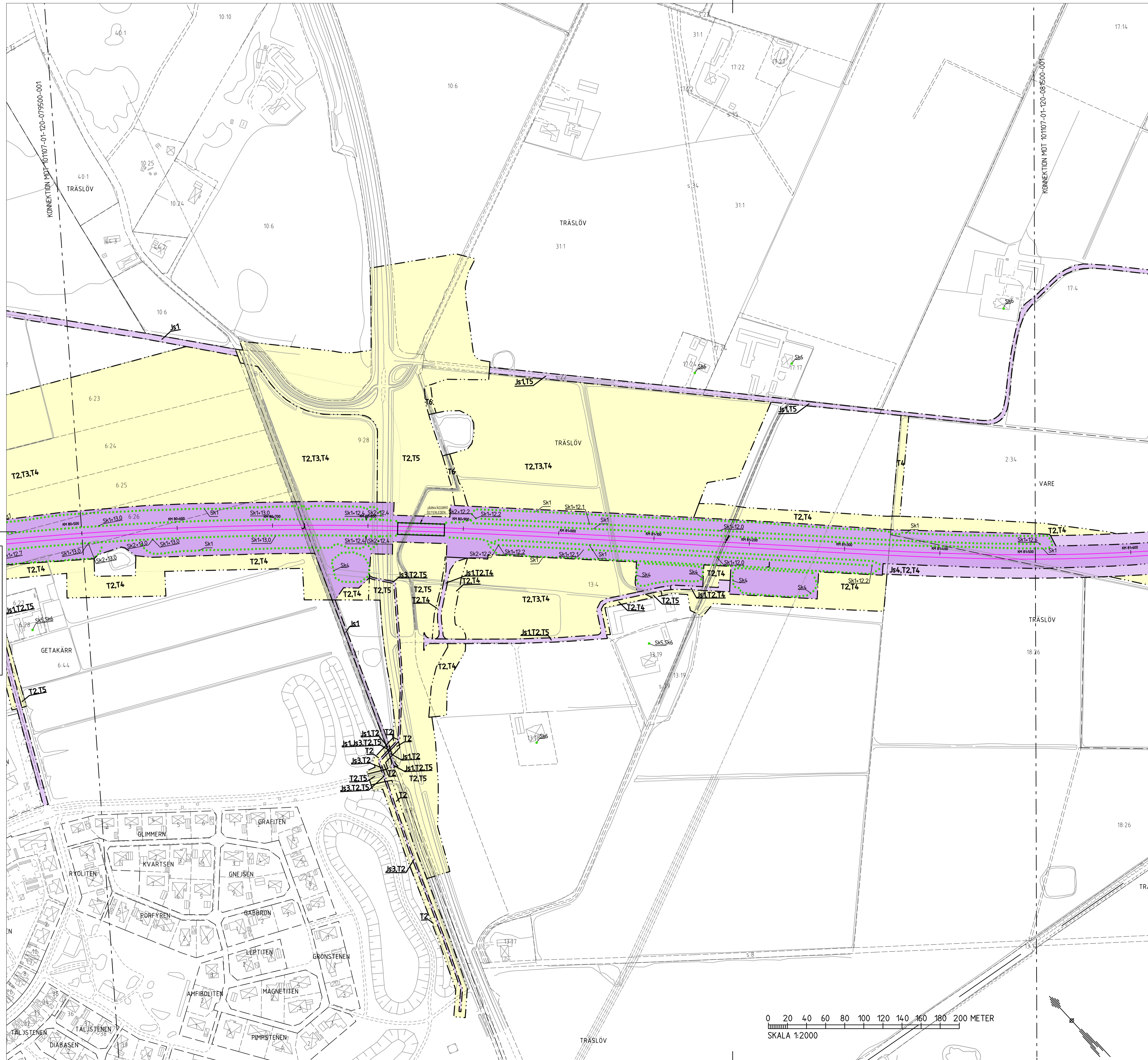
LOKALISERINGSFIGUR



Detta ritning är Trafikverkets egendom. Allt obehörigt delgivning är rättsstraffbart enligt lag.



	DATUM 2016-03-30	KONTORETS AV GÖTEBORG
	VERSION 1	UTGRANSKAD AV P. ANDERSSON
ÖPPNINGSNUMMER 250442	ÖPPNINGSANSVÄRIG B. HEDMÄN	SKALA 1:2000
TRAFIKVERKET	Varberg-Hamra Plankarta 1:2000 Granskingshandling	JÄRNVÄGSPLAN TERRORPÅRE PLAN OCH TILLSTÄND SKALA 1:2000
KONSTRUKTÖR AV TYRÉNS/OGO	FASTSTÄLLD AV -	DATUM -
RITNINGENS PROJEKT 101107-04-120-079500	RITNINGENS FÖRVALTNING 001	SKALA 627



- KOORDINATSYSTEM**
 System i plan: SWEREF-99-12-00
 System i höjd: RH 2000
- TECKENFÖRKLARING**
- NY ANLÄGGNING (FASTSTÄLLS)**
 KM 74+100
 Ny järnväg, spårmit, med längdmätning
 Huvudlängdmätning ligger i spår NSP
- Växel (redovisas i ungefärligt läge)
 Vägbro/Järnvägsbro
- MARKANSPRÅK (FASTSTÄLLS)**
 Gräns för järnvägsmark
 Avgränsning mellan olika typer av markanspråk /
 Gräns för område som tas i anspråk för tillfällig nyttjande
- J/Jt** Ny järnvägsmark med äganderätt /
 Ny järnvägsmark med äganderätt 3D-fastighet
- Js/Jts** Ny järnvägsmark med servitutsrätt /
 Ny järnvägsmark med servitutsrätt 3D-fastighet
- T** Tillfällig nyttjanderätt i 72 månader från byggstart
- Js1 - Servitut för serviceväg / räddningsväg
 Js2 - Servitut för och skydd av järnvägsanläggningen samt
 anläggande och skydd av anläggningar tillhörande järnvägen
 Js3 - Servitut för anläggande och vidmakthållande av ledningar
 Js4 - Servitut för trödsäckning
 Js5 - Servitut för underhåll av järnvägsanläggning
 Js1-1 - Servitut för och skydd av järnvägsanläggningen samt
 anläggande och skydd av anläggningar tillhörande järnvägen
 Js2-2 - Servitut för utrymningsväg och stationshållning
- T1 - Tillfälliga spår och tillfälliga plattformar
 T2 - Etableringsområde
 T3 - Tillfälligt upplag
 T4 - Byggväg
 T5 - Byggväg, även öppen för annan trafik, får ej blockeras
 T6 - Rättighet att anordna passage för byggväg över dike
 T7 - Tillfällig gångbro
 T8 - Tillfällig nyttjanderätt för sportstug
- SKYDDSÅTGÄRDER OCH FÖRSIKTIGHETSMÅTT (FASTSTÄLLS)**
- Markering eller avgränsning av skyddsåtgärder och
 försiktighetsmått

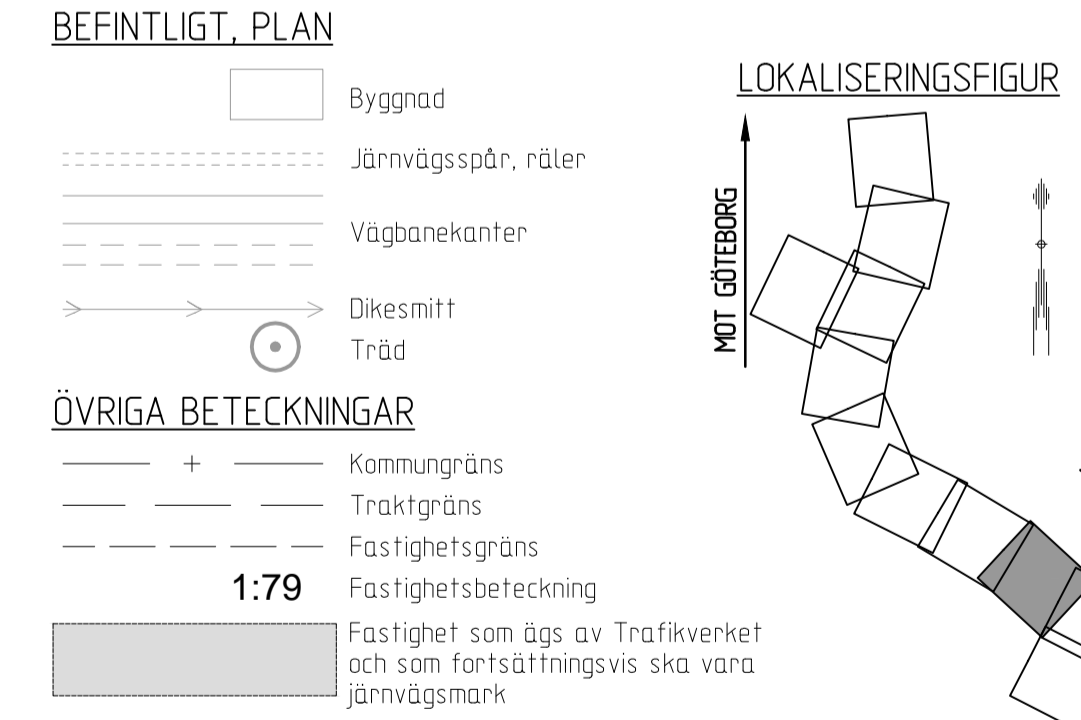
UTFÖRLIGARE BESKRIVNING AV SKYDDSÅTGÄRDER GÖRS I BILAGA 1
 (101107-04-025-023) OCH I JÄRNVÄGSPLANENS PLANBESKRIVNING
 (101107-04-075-001).

Sk1 - BULLERSKYDDSVALL
 Sk2 - BULLERSKYDDSSKÄRM
 Sk3 - STOMLJUDSDÄMPNING
 Sk4 - UTJÄMNINGSMAGASIN DAGVATTEN FRÅN JÄRNVÄGSANLÄGGNINGEN
 Sk5 - FASTIGHETSNÄRA BULLERSKYDD, FASADÅTGÄRD
 Sk6 - FASTIGHETSNÄRA BULLERSKYDD, SKYDD AV UTEPLATS

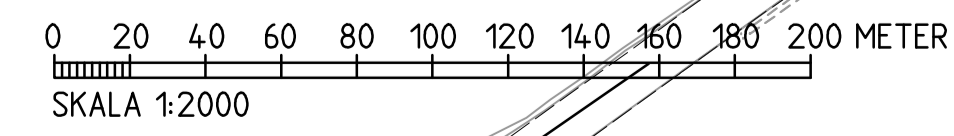
**VERKSAMHETER/ÅTGÄRDER SOM UNDTAS
 FRÅN FÖRBUD ENLIGT MILJÖBALKEN**

Förbudet som avser verksamhet eller åtgärd inom generellt biotopskyddsområde
 (7:11 2 st.MB) gäller inte byggande av allmän väg/järnväg.
 Förbudet mot åtgärder inom strandskyddsområde (7:15 MB) gäller inte byggande
 av allmän väg/järnväg.

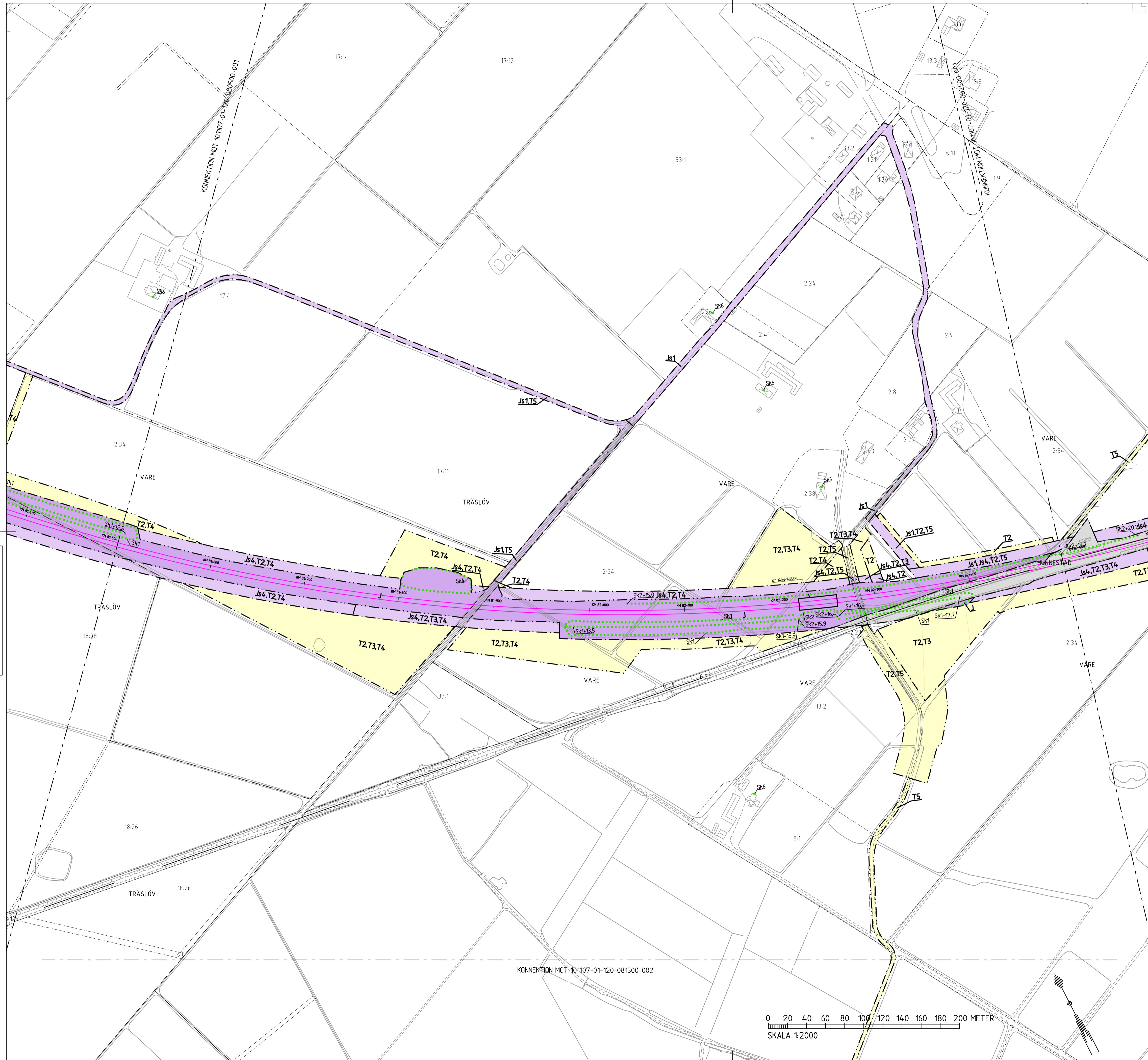
Skyldigheten att göra anmälan för samråd enligt 12:6 MB gäller inte för de
 verksamheter och åtgärder som behövs för att bygga vägen/järnvägen och som
 fastställs och ingår i vägområde för allmän väg/järnvägsmark eller område för
 tillfällig nyttjanderätt.



Den här ritning är Trafikverkets egendom. Allt obehörigt
 deltagande är rättsligt straffbart enligt lag.
 TRAFIKVERKET



TYRÉNS		DATUM 2016-03-30 VERSION 1 ÖPPLAGSNUMMER 250442	KONTORETS AV GÖTEBORG OCH TRÄNINGS AV P. ANDERSSON ÖPPLAGSANSVÄRIG B. HEDMAN
TRAFIKVERKET Varberg-Hamra Plankarta 1:2000 Granskningshandling		PLAN OCH TILLSTÄND SKALA 1:2000 ÖPPLAGSNUMMER 80-500 - 81-500 DATUM 101107-04-120-080500 ÖPPLAGSNUMMER 001 NÄSTA REVISJON X	



KOORDINATSYSTEM
 System i plan: SWEREF-99-12-00
 System i höjd: RH 2000

TECKENFÖRKLARING

NY ANLÄGGNING (FASTSTÄLLS)

KM 74+100
 Ny järnväg, spårmit, med längdmätning
 Huvudlängdmätning ligger i spår NSP

Växel (redovisas i ungefärligt läge)
 Vägbro/Järnvägsbro

MARKANSPRÅK (FASTSTÄLLS)

Gräns för järnvägsmark
 Avgränsning mellan olika typer av markanspråk /
 Gräns för område som tas i anspråk för tillfälligt nyttjande

- J/Jt** Ny järnvägsmark med äganderätt /
Ny järnvägsmark med äganderätt 3D-fastighet
- Js/Jts** Ny järnvägsmark med servitutsrätt /
Ny järnvägsmark med servitutsrätt 3D-fastighet
- T** Tillfällig nyttjanderätt i 72 månader från byggstart

- Js1 - Servitut för serviceväg / räddningsväg
- Js2 - Servitut för och skydd av järnvägsanläggningen samt antäggande och skydd av anläggningar tillhörande järnvägen
- Js3 - Servitut för antäggande och vidmakthållande av ledningar
- Js4 - Servitut för trödsäckring
- Js5 - Servitut för underhåll av järnvägsanläggning
- Js1+ - Servitut för och skydd av järnvägsanläggningen samt antäggande och skydd av anläggningar tillhörande järnvägen
- Js2+ - Servitut för utrymningsväg och stationshållning
- T1 - Tillfälliga spår och tillfälliga plattformar
- T2 - Etableringsområde
- T3 - Tillfälligt upplag
- T4 - Byggväg
- T5 - Byggväg, även öppen för annan trafik, får ej blockeras
- T6 - Rättighet att använda passage för byggväg över dike
- T7 - Tillfällig gångbro
- T8 - Tillfällig nyttjanderätt för spånstog

SKYDDSÅTGÄRDER OCH FÖRSIKTIGHETSMÅTT (FASTSTÄLLS)

Markering eller avgränsning av skyddsåtgärder och försiktighetsmått

UTFÖRLIGARE BESKRIVNING AV SKYDDSÅTGÄRDER GÖRS I BILAGA 1 (101107-04-025-023) OCH I JÄRNVÄGSPLANENS PLANBESKRIVNING (101107-04-075-001).

- Sk1 - BULLERSKYDDSVALL
- Sk2 - BULLERSKYDDSSKÄRM
- Sk3 - STOMLJUDSDÄMPNING
- Sk4 - UTJÄMNINGSMAGASIN DAGVATTEN FRÅN JÄRNVÄGSANLÄGGNINGEN
- Sk5 - FASTIGHETSNÄRA BULLERSKYDD, FASADÅTGÄRD
- Sk6 - FASTIGHETSNÄRA BULLERSKYDD, SKYDD AV UTEPLATS

VERKSAMHETER/ÅTGÄRDER SOM UNDTAS FRÅN FÖRBUD ENLIGT MILJÖBALKEN

Förbudet som avser verksamhet eller åtgärd inom generellt biotopskyddsområde (7:11 2 st.MB) gäller inte byggande av allmän väg/järnväg.
 Förbudet mot åtgärder inom strandskyddsområde (7:15 MB) gäller inte byggande av allmän väg/järnväg.
 Skyldigheten att göra anmälan för samråd enligt 12:6 MB gäller inte för de verksamheter och åtgärder som behövs för att bygga vägen/järnvägen och som fastställs och ingår i vägområde för allmän väg/järnvägsmark eller område för tillfällig nyttjanderätt.

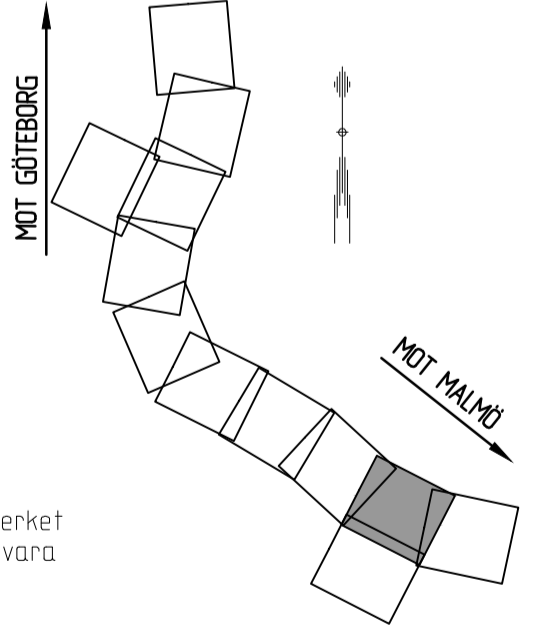
BEFINTLIGT, PLAN

- Byggnad
- Järnvägsspår, räler
- Vägbankanter
- Dikesmitt
- Träd

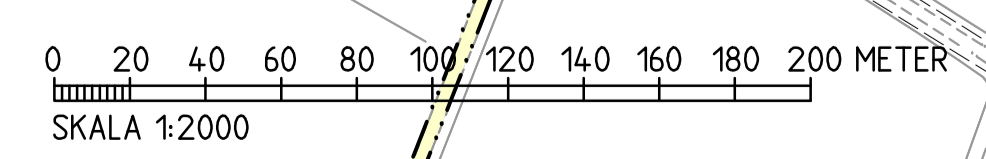
ÖVRIGA BETECKNINGAR

- Kommungräns
- Traktgräns
- Fastighetsgräns
- Fastighetsbeteckning
- Fastighet som ägs av Trafikverket och som fortsättningsvis ska vara järnvägsmark

LOKALISERINGSFIGUR



Detta ritning är Trafikverkets egendom. Allt obehörigt delgivning är straffbart enligt 4§. TRAFIKVERKET



TYRÉNS		DATUM 2016-03-30 VERSION 1 ÖPPNINGSNUMMER 2504442	KONTORETSAD AV D. GÖTGBORG RITAD AV P. ANDERSSON ÖPPNINGSNUMMER B. HEDOMAN
TRAFIKVERKET Varberg-Hamra Plankarta 1:2000 Granskningshandling	SKALA 1:2000 RITNINGAR PROJEKT 101107-04-120-081500 RITNINGSPÅRVALNING 001 002 X	SKALA 1:2000 RITNINGSPÅRVALNING 001 002 X	RITNINGSPÅRVALNING 001 002 X

KONNEKTION MOT 101107-01-120-081500-001

KOORDINATSYSTEM

System i plan: SWEREF-99-12-00
System i höjd: RH 2000

TECKENFÖRKLARING

NY ANLÄGGNING (FASTSTÄLLS)

KM 74+100
Ny järnväg, spårmit, med längdmätning
Huvudlängdmätning ligger i spår NSP

Växel (redovisas i ungefärligt läge)
Vägbro/Järnvägsbro

MARKANSPRÅK (FASTSTÄLLS)

Gräns för järnvägsmark
Avgränsning mellan olika typer av markanspråk / Gräns för område som tas i anspråk för tillfälligt nyttjande

J/Jt Ny järnvägsmark med äganderätt / Ny järnvägsmark med äganderätt 3D-fastighet

Js/Jts Ny järnvägsmark med servitutsrätt / Ny järnvägsmark med servitutsrätt 3D-fastighet

T Tillfällig nyttjanderätt i 72 månader från byggstart

- Js1 - Servitut för serviceväg / räddningsväg
- Js2 - Servitut för och skydd av järnvägsanläggningen samt anläggande och skydd av anläggningar tillhörande järnvägen
- Js3 - Servitut för anläggande och vidmakthållande av ledningar
- Js4 - Servitut för trädskärning
- Js5 - Servitut för underhåll av järnvägsanläggning
- Jts1 - Servitut för och skydd av järnvägsanläggningen samt anläggande och skydd av anläggningar tillhörande järnvägen
- Jts2 - Servitut för utrymningsväg och stationshållning
- T1 - Tillfälliga spår och tillfälliga plattformar
- T2 - Etableringsområde
- T3 - Tillfälligt upplag
- T4 - Byggväg
- T5 - Byggväg, även öppen för annan trafik, får ej blockeras
- T6 - Rättighet att anordna passage för byggväg över dike
- T7 - Tillfällig gångbro
- T8 - Tillfällig nyttjanderätt för spontstug

SKYDDSÅTGÄRDER OCH FÖRSIKTIGHETSMÅTT (FASTSTÄLLS)

Markering eller avgränsning av skyddsåtgärder och försiktighetsmått

UTFÖRLIGARE BESKRIVNING AV SKYDDSÅTGÄRDER GÖRS I BILAGA 1 (101107-04-025-023) OCH I JÄRNVÄGSPLANENS PLANBESKRIVNING (101107-04-075-001).

- Sk1 - BULLERSKYDDSVALL
- Sk2 - BULLERSKYDDSSKÄRM
- Sk3 - STOMLJUDSDÄMPNING
- Sk4 - UTJÄMNINGSMAGASIN DAGVATTEN FRÅN JÄRNVÄGSANLÄGGNINGEN
- Sk5 - FASTIGHETSNÄRA BULLERSKYDD, FASADÅTGÄRD
- Sk6 - FASTIGHETSNÄRA BULLERSKYDD, SKYDD AV UTEPLATS

VERKSAMHETER/ÅTGÄRDER SOM UNDTAS FRÅN FÖRBUD ENLIGT MILJÖBALKEN

Förbudet som avser verksamhet eller åtgärd inom generellt biotopskyddsområde (7:11 2 st.MB) gäller inte byggande av allmän väg/järnväg.
Förbudet mot åtgärder inom strandskyddsområde (7:15 MB) gäller inte byggande av allmän väg/järnväg.
Skyldigheten att göra anmälan för samråd enligt 12:6 MB gäller inte för de verksamheter och åtgärder som behövs för att bygga vägen/järnvägen och som fastställs och ingår i vägområde för allmän väg/järnvägsmark eller område för tillfällig nyttjanderätt.

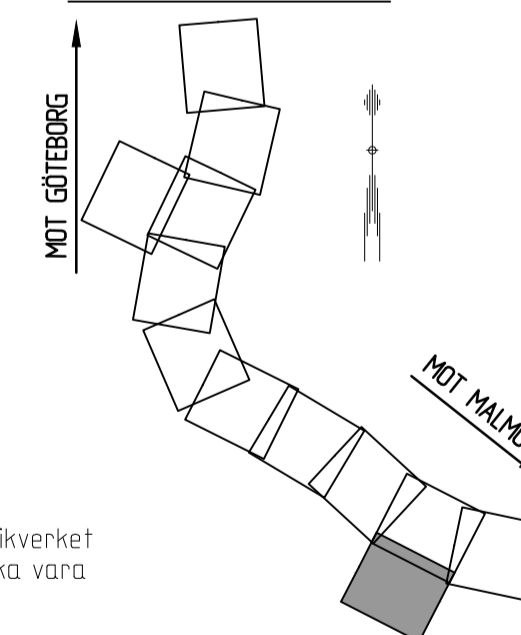
BEFINTLIGT, PLAN

- Byggnad
- Järnvägsspår, räler
- Vägbanekanter
- Dikesmitt
- Träd

ÖVRIGA BETECKNINGAR

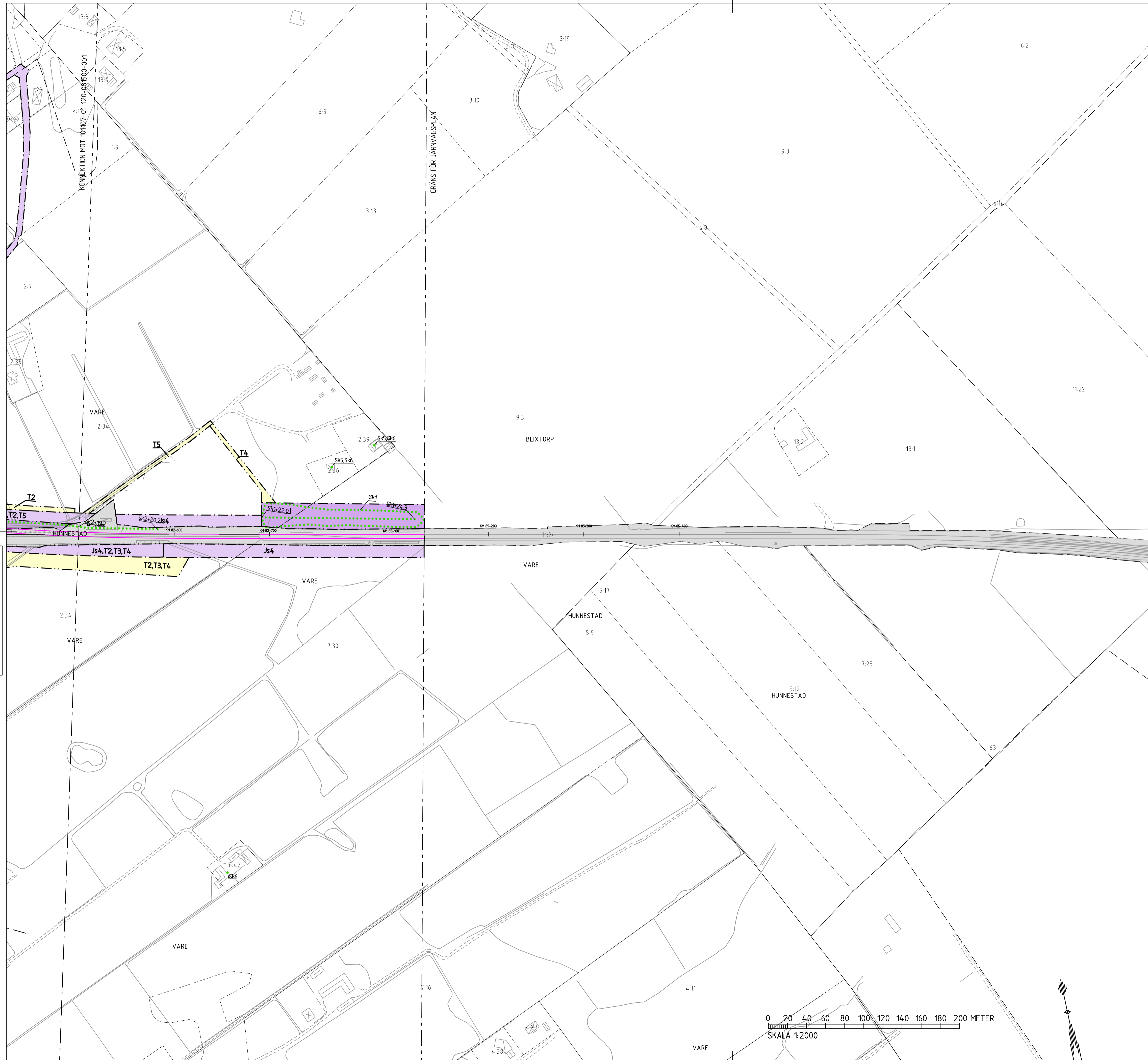
- Kommungräns
- Traktgräns
- Fastighetsgräns
- Fastighetsbeteckning
- Fastighet som ägs av Trafikverket och som fortsättningsvis ska vara järnvägsmark

LOKALISERINGSFIGUR



Detta ritning är Trafikverkets egendom. Allt obehörigt
 beslagande är riktligt straffbart enligt lag.
 TRAFIKVERKET

TYRÉNS		DATUM 2016-03-30 VERSION 1 ÖPPNINGSNUMMER 250442	KONTORETS AV GÖTEBORG NT GRANSKAD AV P. ANDERSSON ÖPPNINGSNUMMER B. HEDMAN
KONSTRUKTÖR AV TYRÉNS/DGO	GRANSKAD AV -	FASTSTÄLLD AV -	DATUM - FORMAT A1 RITNINGENS FÖRVALTNING 002
Varberg-Hamra Plankarta 1:2000 Granskningshandling		JÄRNVÄGSPLAN TERNORPÅRE PLAN OCH TILLSTÄND SKALA 1:2000 RITNINGENS PROJEKT 101107-04-120-081500 RITNINGENS FÖRVALTNING 002	SKALA 1:2000 BRÄNDEL 627 NÄSTA RITNING X



KOORDINATSYSTEM
 System i plan: SWEREF-99-12-00
 System i höjd: RH 2000

TECKENFÖRKLARING

NY ANLÄGGNING (FASTSTÄLLS)

KM 74+100
 Ny järnväg, spårmit, med längdmätning
 Huvudlängdmätning ligger i spår NSP

Växel (redovisas i ungefärligt läge)
 Vägbro/Järnvägsbro

MARKANSPRÅK (FASTSTÄLLS)

Gräns för järnvägsmark
 Avgränsning mellan olika typer av markanspråk /
 Gräns för område som tas i anspråk för tillfälligt nyttjande

- J/Jt** Ny järnvägsmark med äganderätt /
Ny järnvägsmark med äganderätt 3D-fastighet
- Js/Jts** Ny järnvägsmark med servitutsrätt /
Ny järnvägsmark med servitutsrätt 3D-fastighet
- T** Tillfällig nyttjanderätt i 72 månader från byggstart

- Js1 - Servitut för serviceväg / räddningsväg
- Js2 - Servitut för och skydd av järnvägsanläggningen samt anläggande och skydd av anläggningar tillhörande järnvägen
- Js3 - Servitut för anläggande och vidmakthållande av ledningar
- Js4 - Servitut för tröskdäckning
- Js5 - Servitut för underhåll av järnvägsanläggning
- Jts1 - Servitut för och skydd av järnvägsanläggningen samt anläggande och skydd av anläggningar tillhörande järnvägen
- Jts2 - Servitut för utrymningsväg och stationshållning
- T1 - Tillfälliga spår och tillfälliga plattformar
- T2 - Etableringsområde
- T3 - Tillfälligt upplag
- T4 - Byggväg
- T5 - Byggväg, även öppen för annan trafik, får ej blockeras
- T6 - Rättighet att anordna passage för byggväg över dike
- T7 - Tillfällig gångbro
- T8 - Tillfällig nyttjanderätt för spånstog

SKYDDSÅTGÄRDER OCH FÖRSIKTIGHETSMÅTT (FASTSTÄLLS)

Markering eller avgränsning av skyddsåtgärder och försiktighetsmått

UTFÖRLIGARE BESKRIVNING AV SKYDDSÅTGÄRDER GÖRS I BILAGA 1 (101107-04-025-023) OCH I JÄRNVÄGSPLANENS PLANBESKRIVNING (101107-04-075-001).

- Sk1 - BULLERSKYDDSVALL
- Sk2 - BULLERSKYDDSSKÄRM
- Sk3 - STOMLJUDSDÄMPNING
- Sk4 - UTJÄMNINGSMAGASIN DAGVATTEN FRÅN JÄRNVÄGSANLÄGGNINGEN
- Sk5 - FASTIGHETSNÄRA BULLERSKYDD, FASADÅTGÄRD
- Sk6 - FASTIGHETSNÄRA BULLERSKYDD, SKYDD AV UTEPLATS

VERKSAMHETER/ÅTGÄRDER SOM UNDTAS FRÅN FÖRBUD ENLIGT MILJÖBALKEN

Förbuden som avser verksamhet eller åtgärd inom generellt biotopskyddsområde (7:11 2 st.MB) gäller inte byggande av allmän väg/järnväg.
 Förbuden mot åtgärder inom strandskyddsområde (7:15 MB) gäller inte byggande av allmän väg/järnväg.
 Skyldigheten att göra anmälan för samråd enligt 12:6 MB gäller inte för de verksamheter och åtgärder som behövs för att bygga vägen/järnvägen och som fastställs och ingår i vågområde för allmän väg/järnvägsmark eller område för tillfällig nyttjanderätt.

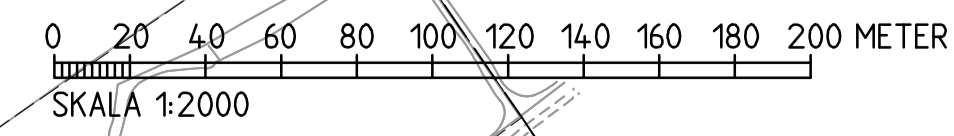
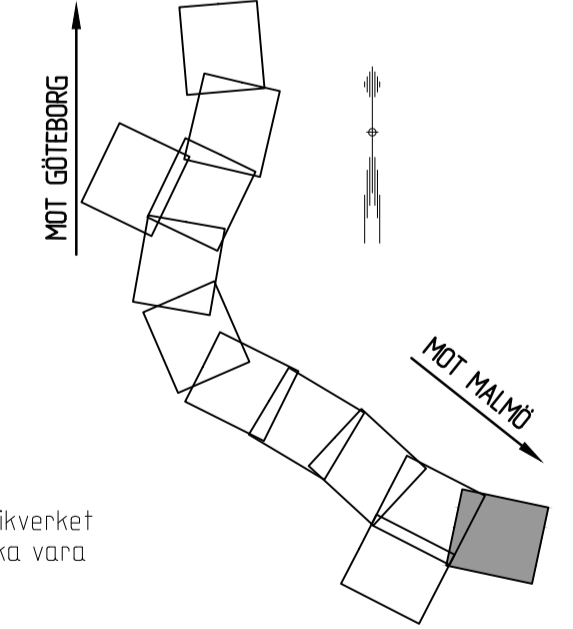
BEFINTLIGT, PLAN

- Byggnad
- Järnvägsspår, räler
- Vägbankkanter
- Dikesmitt
- Träd

ÖVRIGA BETECKNINGAR

- Kommungräns
- Traktgräns
- Fastighetsgräns
- Fastighetsbeteckning
- Fastighet som ägs av Trafikverket och som fortsättningsvis ska vara järnvägsmark

LOKALISERINGSFIGUR



Detta ritning är Trafikverkets egendom. Allt obehörigt deltagande är rättsstraffbart enligt lag. TRAFIKVERKET

TYRÉNS		DATUM 2016-03-30 VERSION 1 ÖPPNINGSNUMMER 250442	KONTORETS AV GÖTEBORG OCH TRÄKORAV D GÖTEBORG NT GRANSKAD AV P ANDERSSON ÖPPNINGSANSVÄRIG B HEDMAN
KONSTRUKTÖR AV TYRÉNS/OGO	GRANSKAD AV -	FASTSTÄLLD AV -	DATUM - FORMAT A1
Varberg-Hamra Plankarta 1:2000 Granskningshandling		PLAN OCH TILLSTÄND 82-500 - 85-130 101107-04-120-082500 627	SKALA 1:2000 RITNINGSPÅRVALTNING 001 NÄSTA RITNING X