

KOORDINATSYSTEM
System i plan: SWEREF-99-12-00
System i höjd: RH 2000

TECKENFÖRKLARING

NY ANLÄGGNING (FASTSTÄLLS)

- KM 74+ 100 Ny järnväg, spårmitt, med längdmätning
- Huvudlängdmätning ligger i spår NSP
- Nivå rälsöverkant (profil)
- Nivå rälsöverkant
- Växel inredovisas i ungefärligt läge
- Vägbro/Järnvägsbro
- Konstruktion/tunnelkontur (profil)
- Konstruktion/tunnelkontur, ej i planlinje (profil)

MARKANSPRÅK (FASTSTÄLLS)

- Gräns för järnvägsmark
- Avgränsning mellan olika typer av markanspråk / Gräns för område som tas i anspråk för tillfälligt nyttjande

- J/Jt** Ny järnvägsmark med äganderätt / Ny järnvägsmark med äganderätt 3D-fastighet
- Js/Jts** Ny järnvägsmark med servitutsrätt / Ny järnvägsmark med servitutsrätt 3D-fastighet
- T** Tillfällig nyttjanderätt i 72 månader från byggstart

- Js1 - Servitut för serviceväg / räddningsväg
- Js2 - Servitut för och skydd av järnvägsanläggningen samt anläggande och skydd av anläggningar tillhörande järnvägen
- Js3 - Servitut för anläggande och vidmakthållande av ledningar
- Js4 - Servitut för trödsäckning
- Js5 - Servitut för underhåll av järnvägsanläggning
- Jts1 - Servitut för och skydd av järnvägsanläggningen samt anläggande och skydd av anläggningar tillhörande järnvägen
- Jts2 - Servitut för utrymningsväg och stationsutbildning
- T1 - Tillfälliga spår och tillfälliga plattformar
- T2 - Etableringsområde
- T3 - Tillfällig upplag
- T4 - Byggväg
- T5 - Byggväg, även öppen för annan trafik, för ej blockerat
- T6 - Rättighet att anordna passage för byggväg över dike
- T7 - Tillfällig gångbro
- T8 - Tillfällig nyttjanderätt för spontstug

SKYDDSÅTGÄRDER OCH FÖRSIKTIGHETSMÅTT (FASTSTÄLLS)

- Markering eller avgränsning av skyddsåtgärder och försiktighetsmått

UTFÖRLIGARE BESKRIVNING AV SKYDDSÅTGÄRDER GÖRS I BILAGA 1 (101107-04-025-023) OCH I JÄRNVÄGSPLANENS PLANBESKRIVNING (101107-04-075-001).

- SK1 - BULLERSKYDDSVALL
- SK2 - BULLERSKYDDSSKÄRM
- SK3 - STOMLJUDSDÄMPNING
- SK4 - UTJÄMNINGSMAGASIN DAGVATTEN FRÅN JÄRNVÄGSANLÄGGNINGEN
- SK5 - FASTIGHETSÄNÄRA BULLERSKYDD, FASADÅTGÄRD
- SK6 - FASTIGHETSÄNÄRA BULLERSKYDD, SKYDD AV UTEPLATS

VERKSAMHETER/ÅTGÄRDER SOM UNDANTAS FRÅN FÖRBUD ENLIGT MILJÖBALKEN

Förbudet som avser verksamhet eller åtgärd inom generellt biotopskyddsområde (7:11 2 st.MB) gäller inte byggande av allmän väg/järnväg.
Förbudet mot åtgärder inom strandskyddsområde (7:15 MB) gäller inte byggande av allmän väg/järnväg.
Skyldigheten att göra anmälan för samråd enligt 12:6 MB gäller inte för de verksamheter och åtgärder som behövs för att bygga vägen/järnvägen och som fastställs och ingår i vägområde för allmän väg/järnvägsmark eller område för tillfällig nyttjanderätt.

BEFINTLIGT, PLAN

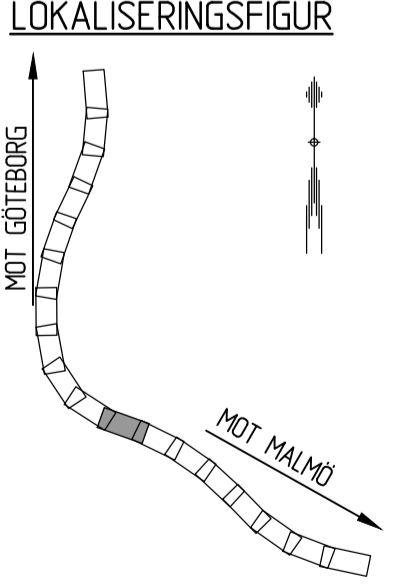
- Byggnad
- Järnvägsspår, räler
- Vägbanekanter

BEFINTLIGT, PROFIL

- Marknivå
- Bergnivå
- Golvnivå källare
- Golvnivå anslutande källare, ej i sektionens planlinje

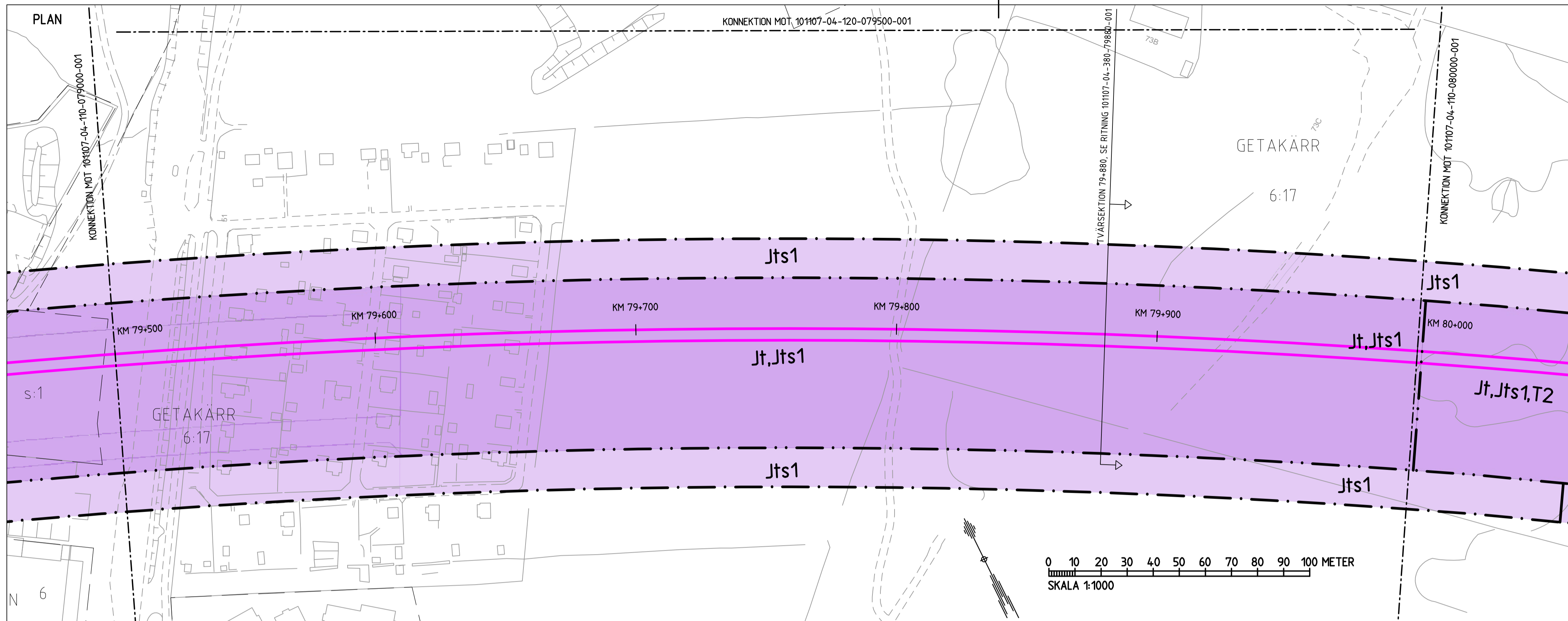
ÖVRIGA BETECKNINGAR

- Kommungräns
- Traktgräns
- Fastighetsgräns
- Fastighetsbeteckning
- Fastighet som ägs av Trafikverket och som fortsättningsvis ska vara järnvägsmark



Den här ritningen är Trafikverkets egendom. Allt återtryck eller kopiering utan tillstånd från Trafikverket är straffbart enligt lag.

	DATUM: 2016-03-30		KONTORETSADRESS: AV D GÖTTEBORG	
	TESSON 1		INT. GRANSKAD AV P. ANDERSSON	
UPPRÄGNUMMER: 250442		UPPRÄGANSVÄRD: B. HEDMAN		SEER
KONSTRUKTÖR AV TYRÉN/DGO		GRANSKAD AV		FASTSTÄLLD AV
DATUM		FÖRHÅLL		A1
RITNINGENS FÖRVALTNING		BLAD		REVIS
001		627		



KOORDINATSYSTEM
 System i plan: SWEREF-99-12-00
 System i höjd: RH 2000

TECKENFÖRKLARING

NY ANLÄGGNING (FASTSTÄLLS)

- KM 74+ 100 Ny järnväg, spårmit, med längdmätning
- Huvudlängdmätning ligger i spår NSP
- Nivå rälsöverkant (profil)
- Nivå rälsöverkant
- Växel (redovisas i ungefärligt läge)
- Vägbro/Järnvägsbro
- Konstruktion/tunnelkontur (profil)
- Konstruktion/tunnelkontur, ej i planlinje (profil)

MARKANSPRÅK (FASTSTÄLLS)

- Gräns för järnvägsmark
- Avgränsning mellan olika typer av markanspråk / Gräns för område som tas i anspråk för tillfälligt nyttjande

- J/Jt Ny järnvägsmark med äganderätt / Ny järnvägsmark med äganderätt 3D-fastighet
- Js/Jts Ny järnvägsmark med servitutsrätt / Ny järnvägsmark med servitutsrätt 3D-fastighet
- T Tillfällig nyttjanderätt i 72 månader från byggstart

- Js1 - Servitut för serviceväg / räddningsväg
- Js2 - Servitut för och skydd av järnvägsanläggningen samt anläggande och skydd av anläggningar tillhörande järnvägen
- Js3 - Servitut för anläggande och vidmakthållande av ledningar
- Js4 - Servitut för trödsäckning
- Js5 - Servitut för underhåll av järnvägsanläggning
- Jts1 - Servitut för och skydd av järnvägsanläggningen samt anläggande och skydd av anläggningar tillhörande järnvägen
- Jts2 - Servitut för utrymningsväg och stationshållning
- T1 - Tillfälliga spår och tillfälliga plattformar
- T2 - Etableringsområde
- T3 - Tillfälligt upplag
- T4 - Byggväg
- T5 - Byggväg, även öppen för annan trafik, för ej blockerat
- T6 - Rättighet att anordna passage för byggväg över dike
- T7 - Tillfällig gångbro
- T8 - Tillfällig nyttjanderätt för spontstag

SKYDDSÅTGÄRDER OCH FÖRSIKTIGHETSMÅTT (FASTSTÄLLS)

- Markering eller avgränsning av skyddsåtgärder och försiktighetsmått

UTFÖRLIGARE BESKRIVNING AV SKYDDSÅTGÄRDER GÖRS I BILAGA 1 (101107-04-025-023) OCH I JÄRNVÄGSPLANENS PLANBESKRIVNING (101107-04-075-001).

- SK1 - BULLERSKYDDSVALL
- SK2 - BULLERSKYDDSSKÄRM
- SK3 - STÖMLJUDSDÄMPNING
- SK4 - UTJÄMNINGSMAGASIN DAGVATTEN FRÅN JÄRNVÄGSANLÄGGNINGEN
- SK5 - FASTIGHETSÄNÄRA BULLERSKYDD, FASADÅTGÄRD
- SK6 - FASTIGHETSÄNÄRA BULLERSKYDD, SKYDD AV UTEPLATS

VERKSAMHETER/ÅTGÄRDER SOM UNDANTAS FRÅN FÖRBUD ENLIGT MILJÖBALKEN

Förbuden som avser verksamhet eller åtgärd inom generellt biotopskyddsområde (7:11 2 st.MB) gäller inte byggande av allmän väg/järnväg.
 Förbuden mot åtgärder inom strandskyddsområde (7:15 MB) gäller inte byggande av allmän väg/järnväg.
 Skyldigheten att göra anmälan för samråd enligt 12:6 MB gäller inte för de verksamheter och åtgärder som behövs för att bygga vägen/järnvägen och som fastställs och ingår i vågornas för allmän väg/järnvägsmark eller område för tillfällig nyttjanderätt.

BEFINTLIGT, PLAN

- Byggnad
- Järnvägsspår, räler
- Vägbanekanter

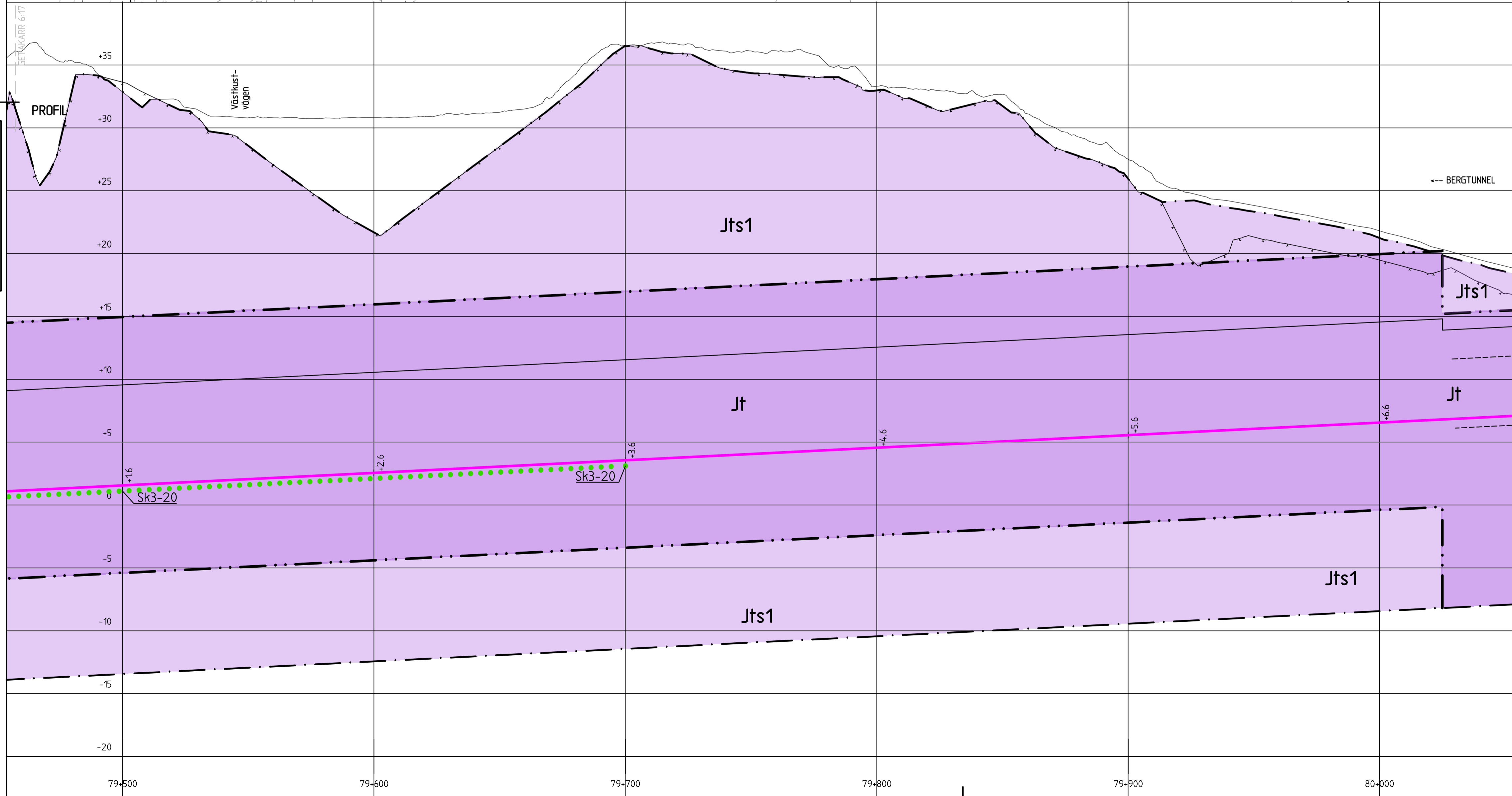
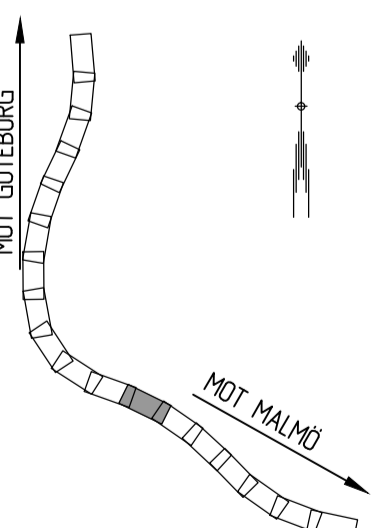
BEFINTLIGT, PROFIL

- Marknivå
- Bergnivå
- Golvnivå källare
- Golvnivå anslutande källare, ej i sektionens planlinje

ÖVRIGA BETECKNINGAR

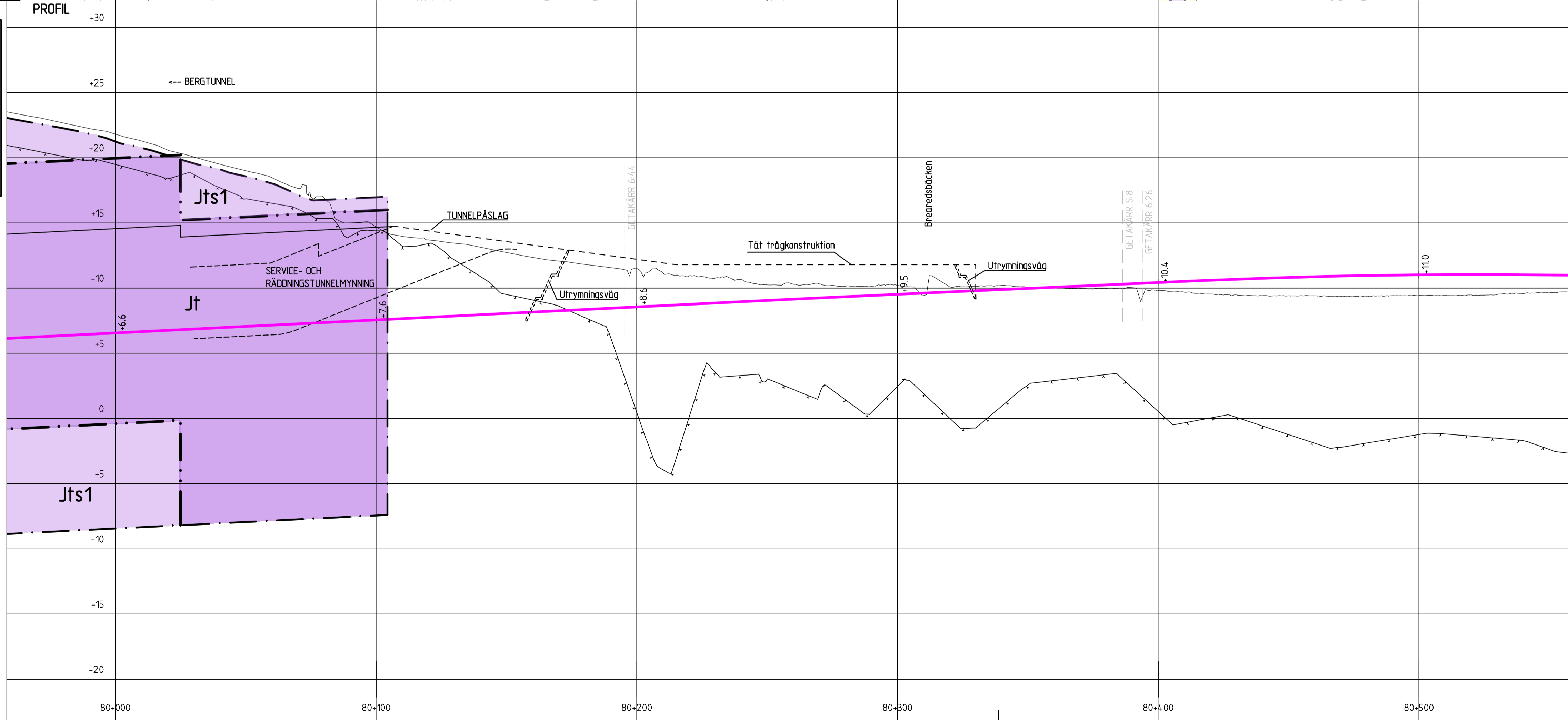
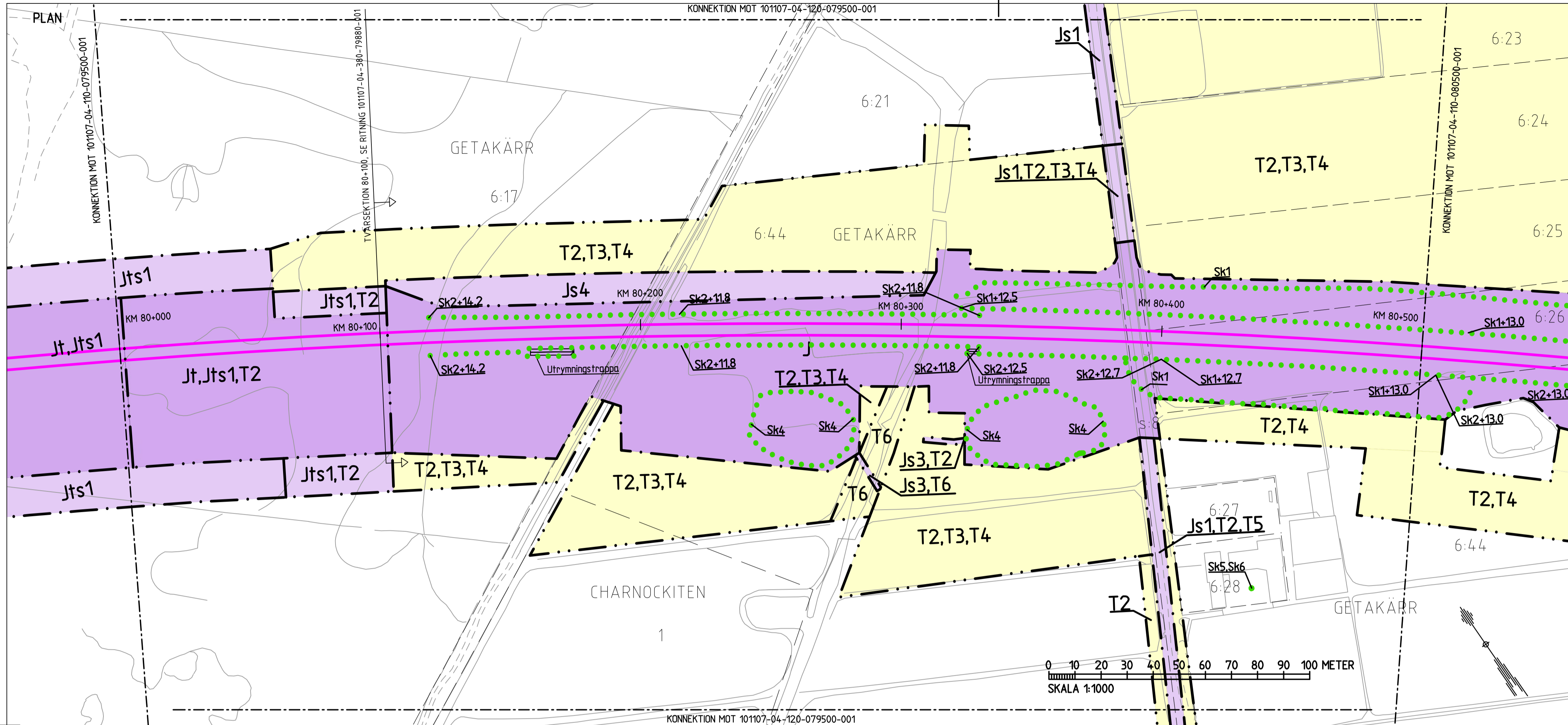
- + Kommungräns
- Traktgräns
- Fastighetsgräns
- 1:79 Fastighetsbeteckning
- Fastighet som ägs av Trafikverket och som försättningsvis ska vara järnvägsmark

LOKALISERINGSFIGUR



Detta ritning är Trafikverkets egendom. Allt obehörigt
 begagnande av ritningen beivras enligt lag.
 TRAFIKVERKET

	DATUM 2016-03-30 YRSKOD 1 UPPDRAGSNUMMER 250442	KONTOLOKAD AV D. GÖTBERG INT. GRANSKAD AV P. ANDERSSON UPPDRAGSANSVÄRIG B. HEDMAN
	SÄKER JÄRNVÄGSPLAN TEKNISPRÅK PLAN OCH TILLSTÄND ÖRT 79+500 - 80+000 RITNINGENS PROJEKT 101107-04-110-079500 RITNINGENS FÖRVALTNING	
KONTOLOKAD AV TYRÉN/DGO	GRANSKAD AV -	FASTSTÄLLD AV -
DATUM -	FÖRHÅLL A1	RITNINGENS FÖRVALTNING -
BLAD 001	NÄSTA BE -	REV -
BAKDEL 627	SKALA 1:1000	BOKFÖR 627



KOORDINATSYSTEM
System i plan: SWREF-99-12-00
System i höjd: RH 2000

TECKENFÖRKLARING

NY ANLÄGGNING (FASTSTÄLLS)

- KM 74+ 100
- Ny järnväg, spårmitt, med längdmätning
- Huvudlängdmätning ligger i spår NSP
- Nivå rälsöverkant (profil)
- Nivå rälsöverkant
- Växel inredovisas i ungefärligt läge
- Vägbro/Järnvägsbro
- Konstruktion/tunnelkontur (profil)
- Konstruktion/tunnelkontur, ej i planlinje (profil)

MARKANSPRÅK (FASTSTÄLLS)

- Gräns för järnvägsmark
- Avgränsning mellan olika typer av markanspråk / Gräns för område som tas i anspråk för tillfälligt nyttjande
- J/Jt** Ny järnvägsmark med äganderätt / Ny järnvägsmark med äganderätt 3D-fastighet
- Js/Jts** Ny järnvägsmark med servitutsrätt / Ny järnvägsmark med servitutsrätt 3D-fastighet
- T** Tillfällig nyttjanderätt i 72 månader från byggstart

Js1 - Servitut för serviceväg / räddningsväg
Js2 - Servitut för och skydd av järnvägsanläggningen samt anläggande och skydd av anläggningar tillhörande järnvägen
Js3 - Servitut för anläggande och vidmakthållande av ledningar
Js4 - Servitut för trödsäckning
Js5 - Servitut för underhåll av järnvägsanläggning
Jts1 - Servitut för och skydd av järnvägsanläggningen samt anläggande och skydd av anläggningar tillhörande järnvägen
Jts2 - Servitut för utrymningsväg och stationshållning

T1 - Tillfälliga spår och tillfälliga plattformar
T2 - Etableringsområde
T3 - Tillfälligt upplag
T4 - Byggväg
T5 - Byggväg, även öppen för annan trafik, för ej blockerat
T6 - Rättighet att anordna passage för byggväg över dike
T7 - Tillfällig gångbro
T8 - Tillfällig nyttjanderätt för spontstag

SKYDDSÅTGÄRDER OCH FÖRSIKTIGHETSMÅTT (FASTSTÄLLS)

- Markering eller avgränsning av skyddsåtgärder och försiktighetsmått

UTFÖRLIGARE BESKRIVNING AV SKYDDSÅTGÄRDER GÖRS I BILAGA 1 (101107-04-025-023) OCH I JÄRNVÄGSPLANENS PLANBESKRIVNING (101107-04-075-001).

SK1 - BULLERSKYDDSVALL
SK2 - BULLERSKYDDSSKÄRM
SK3 - STOMLJUDSDÄMPNING
SK4 - UTJÄMNINGSMAGASIN DAGVATTEN FRÅN JÄRNVÄGSANLÄGGNINGEN
SK5 - FASTIGHETSNÄRA BULLERSKYDD, FASADÅTGÄRD
SK6 - FASTIGHETSNÄRA BULLERSKYDD, SKYDD AV UTEPLATS

VERKSAMHETER/ÅTGÄRDER SOM UNDANTAS FRÅN FÖRBUD ENLIGT MILJÖBALKEN

Förbuden som avser verksamhet eller åtgärd inom generellt biotopskyddsområde (7:11 2 st.MB) gäller inte byggande av allmän väg/järnväg.
Förbuden mot åtgärder inom strandskyddsområde (7:15 MB) gäller inte byggande av allmän väg/järnväg.
Skyldigheten att göra anmälan för samråd enligt 12:6 MB gäller inte för de verksamheter och åtgärder som behövs för att bygga vägen/järnvägen och som fastställs och ingår i vågornas för allmän väg/järnvägsmark eller område för tillfällig nyttjanderätt.

BEFINTLIGT, PLAN

- Byggnad
- Järnvägsspår, räler
- Vägbankanter

BEFINTLIGT, PROFIL

- Marknivå
- Bergnivå
- Golvnivå källare
- Golvnivå anslutande källare, ej i sektionens planlinje

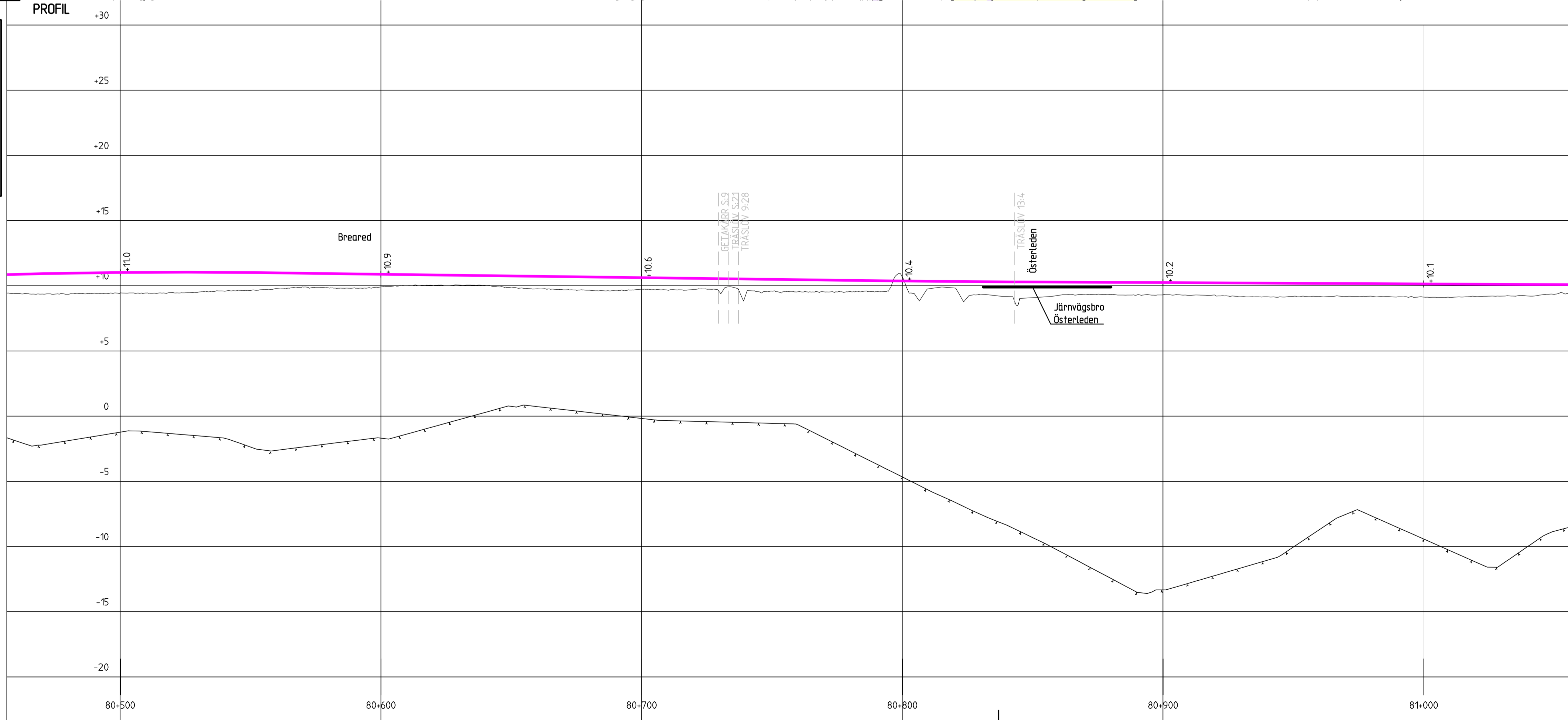
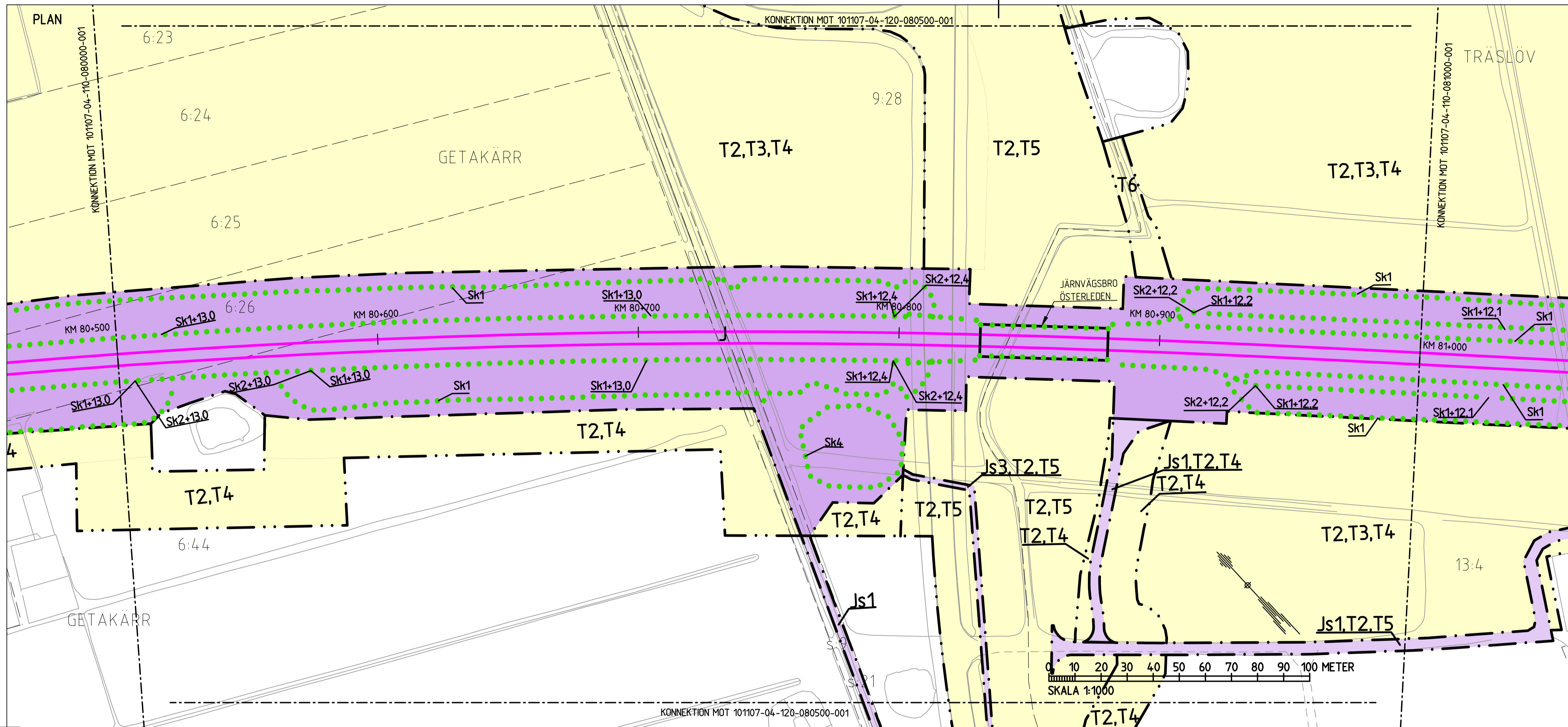
ÖVRIGA BETECKNINGAR

- Kommungräns
- Traktgräns
- Fasthetsgräns
- Fasthetsbeteckning
- Fastighet som ägs av Trafikverket och som försättningsvis ska vara järnvägsmark

LOKALISERINGSFIGUR

MOT GÖTEBORG
MOT MALMÖ

	TYRÉNS Varberg-Hamra Plan- och profilskarta Granskningshandling	DATUM 2016-03-30 YRSÄK 1 UPPRÄGNUMMER 250442	KONTOLOKAL AV D GÖTARBORG INT. GRANSKAD AV P. ANDERSSON UPPRÄGANSVÄRD B. HEDMAN
TRAFIKVERKET	JÄRNVÄGSPLAN TEKNIKPRÖVE PLAN OCH TILLSTÅND SKALA 1:1000	RITNINGAR PROJEKT 101107-04-110-080000	SKALA 1:1000 BANKEL 627
KONTOLOKAL AV TYRÉNS/DGO	GRANSKAD AV -	FASTSTÄLLD AV -	DATUM - FÖRHÅLL A1 RITNINGAR FÖRVALTNING - BLAD 001 NÄSTA BE - REV -



KOORDINATSYSTEM
System i plan: SWEREF-99-12-00
System i höjd: RH 2000

TECKENFÖRKLARING

NY ANLÄGGNING (FASTSTÄLLS)

- KM 74+ 100
- Ny järnväg, spårmitt, med längdmätning
- Huvudlängdmätning ligger i spår NSP
- Nivå rälsöverkant (profil)
- Nivå rälsverkant
- Växel inredovisas i ungefärligt läge
- Vägbro/Järnvägsbro
- Konstruktion/tunnelkontur (profil)
- Konstruktion/tunnelkontur, ej i planlinje (profil)

MARKANSPRÅK (FASTSTÄLLS)

- Gräns för järnvägsmark
- Avgränsning mellan olika typer av markanspråk / Gräns för område som tas i anspråk för tillfälligt nyttjande
- J/Jt Ny järnvägsmark med äganderätt / Ny järnvägsmark med äganderätt 3D-fastighet
- Js/Jts Ny järnvägsmark med servitutsrätt / Ny järnvägsmark med servitutsrätt 3D-fastighet
- T Tillfällig nyttjanderätt i 72 månader från byggstart

Js1 - Servitut för serviceväg / räddningsväg
Js2 - Servitut för och skydd av järnvägsanläggningen samt anläggande och skydd av anläggningar tillhörande järnvägen
Js3 - Servitut för anläggande och vidmakthållande av ledningar
Js4 - Servitut för trödsäckning
Js5 - Servitut för underhåll av järnvägsanläggning
Jts1 - Servitut för och skydd av järnvägsanläggningen samt anläggande och skydd av anläggningar tillhörande järnvägen
Jts2 - Servitut för utrymningsväg och stationsutledning
T1 - Tillfälliga spår och tillfälliga plattformar
T2 - Etableringsområde
T3 - Tillfälligt upplag
T4 - Byggväg
T5 - Byggväg, även öppen för annan trafik, får ej blockeras
T6 - Rättighet att anordna passage för byggväg över dike
T7 - Tillfällig gångbro
T8 - Tillfällig nyttjanderätt för spontstug

SKYDDSÅTGÄRDER OCH FÖRSIKTIGHETSMÅTT (FASTSTÄLLS)

- Markering eller avgränsning av skyddsåtgärder och försiktighetsmått

UTFÖRLIGARE BESKRIVNING AV SKYDDSÅTGÄRDER GÖRS I BILAGA 1 (101107-04-025-023) OCH I JÄRNVÄGSPLANENS PLANBESKRIVNING (101107-04-075-001).

SK1 - BULLERSKYDDSVALL
SK2 - BULLERSKYDDSSKÄRM
SK3 - STOMLJUDSDÄMPNING
SK4 - UTJÄMNINGSMAGASIN DAGVATTEN FRÅN JÄRNVÄGSANLÄGGNINGEN
SK5 - FASTIGHETSNÄRA BULLERSKYDD, FASADÅTGÄRD
SK6 - FASTIGHETSNÄRA BULLERSKYDD, SKYDD AV UTEPLATS

VERKSAMHETER/ÅTGÄRDER SOM UNDANTAS FRÅN FÖRBUD ENLIGT MILJÖBALKEN

Förbudet som avser verksamhet eller åtgärd inom generellt biotopskyddsområde (7:11 2 st.MB) gäller inte byggande av allmän väg/järnväg.
Förbudet mot åtgärder inom strandskyddsområde (7:15 MB) gäller inte byggande av allmän väg/järnväg.
Skyldigheten att göra anmälan för samråd enligt 12:6 MB gäller inte för de verksamheter och åtgärder som behövs för att bygga vägen/järnvägen och som fastställs och ingår i våggränse för allmän väg/järnvägsmark eller område för tillfällig nyttjanderätt.

BEFINTLIGT, PLAN

- Byggnad
- Järnvägsspår, räler
- Vägbane kanter

BEFINTLIGT, PROFIL

- Marknivå
- Bergnivå
- Golvnivå källare
- Golvnivå anslutande källare, ej i sektionens planlinje

ÖVRIGA BETECKNINGAR

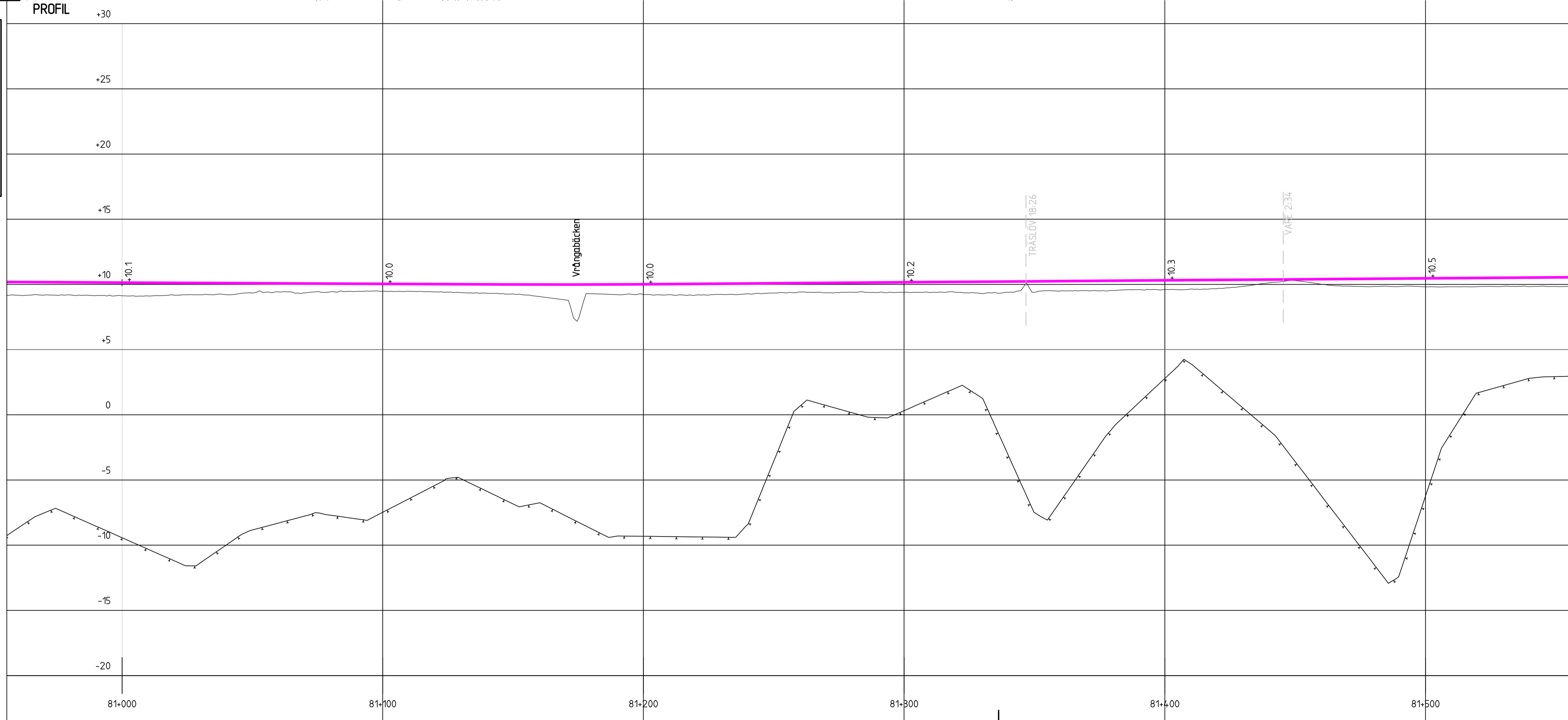
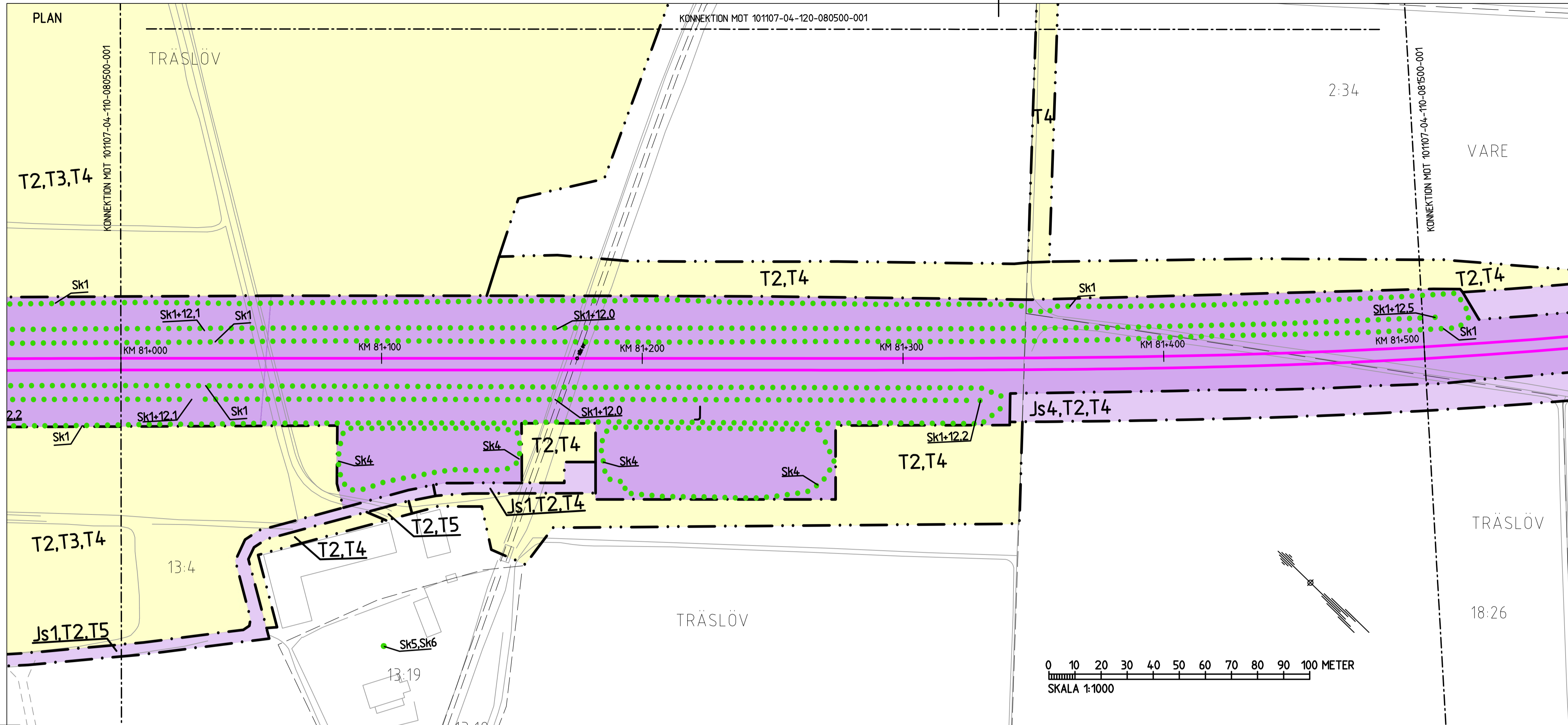
- Kommungräns
- Traktgräns
- Fastighetsgräns
- Fastighetsbeteckning
- Fastighet som ägs av Trafikverket och som försättningsvis ska vara järnvägsmark

LOKALISERINGSFIGUR

MOT GOTTEBORG
MOT MALMÖ

	DATUM 2016-03-30 YRSKON 1 UPPDRAGSNUMMER 250442	KONTOLOKAL AV D GÖTTEBORG INT. GRANSKAD AV P ANDERSSON UPPDRAGSANSVÄRIG B HEDMAN
	TRAFIKVERKET Varberg-Hamra Plan- och profilskarta Granskningshandling	
KONTOLOKAL AV TYRÉN/DGO	GRANSKAD AV -	FASTSTÄLLD AV -
DATUM -	FÖRHÅLL A1	RITNINGENS FÖRVALTNING -
RITNINGENS FÖRVALTNING -	RITNINGENS FÖRVALTNING 001	RITNINGENS FÖRVALTNING 001
SKALA 80+500 - 81+000 1:1000	SKALA 1:1000	SKALA 1:1000
RITNINGENS PROJEKT 101107-04-110-080500	RITNINGENS PROJEKT 101107-04-110-080500	RITNINGENS PROJEKT 101107-04-110-080500
RITNINGENS FÖRVALTNING -	RITNINGENS FÖRVALTNING 001	RITNINGENS FÖRVALTNING 001

Dessa ritningar är Trafikverkets egendom. Allt obehörigt
 begärande av ritningarna beaktas enligt lag.
 TRAFIKVERKET



KOORDINATSYSTEM
System i plan: SWREF-99-12-00
System i höjd: RH 2000

TECKENFÖRKLARING

NY ANLÄGGNING (FASTSTÄLLS)

- KM 74+ 100
- Ny järnväg, spårmit, med längdmätning
- Huvudlängdmätning ligger i spår NSP
- Nivå rälsöverkant (profil)
- Nivå rälsöverkant
- Växel inredovisas i ungefärligt läge
- Vägbro/Järnvägsbro
- Konstruktion/tunnelkontur (profil)
- Konstruktion/tunnelkontur, ej i planlinje (profil)

MARKANSPRÅK (FASTSTÄLLS)

- Gräns för järnvägsmark
- Avgränsning mellan olika typer av markanspråk / Gräns för område som tas i anspråk för tillfälligt nyttjande
- J/Jt Ny järnvägsmark med äganderätt / Ny järnvägsmark med äganderätt 3D-fastighet
- Js/Jts Ny järnvägsmark med servitutsrätt / Ny järnvägsmark med servitutsrätt 3D-fastighet
- T Tillfällig nyttjanderätt i 72 månader från byggstart

Js1 - Servitut för serviceväg / räddningsväg
Js2 - Servitut för och skydd av järnvägsanläggningen samt anläggande och skydd av anläggningar tillhörande järnvägen
Js3 - Servitut för anläggande och vidmakthållande av ledningar
Js4 - Servitut för trädskäring
Js5 - Servitut för underhåll av järnvägsanläggning
Jts1 - Servitut för och skydd av järnvägsanläggningen samt anläggande och skydd av anläggningar tillhörande järnvägen
Jts2 - Servitut för utrymningsväg och stationshållning
T1 - Tillfälliga spår och tillfälliga plattformar
T2 - Etableringsområde
T3 - Tillfälligt upplag
T4 - Byggväg
T5 - Byggväg, även öppen för annan trafik, får ej blockeras
T6 - Rättighet att anordna passage för byggväg över dike
T7 - Tillfällig gångbro
T8 - Tillfällig nyttjanderätt för spontsteg

SKYDDSÅTGÄRDER OCH FÖRSIKTIGHETSMÅTT (FASTSTÄLLS)

- Markering eller avgränsning av skyddsåtgärder och försiktighetsmått

UTFÖRLIGARE BESKRIVNING AV SKYDDSÅTGÄRDER GÖRS I BILAGA 1 (101107-04-025-023) OCH I JÄRNVÄGSPLANENS PLANBESKRIVNING (101107-04-075-001).

SK1 - BULLERSKYDDSVALL
SK2 - BULLERSKYDDSSKÄRM
SK3 - STOMLJUDDSDÄMPNING
SK4 - UTJÄMNINGSMAGASIN DAGVATTEN FRÅN JÄRNVÄGSANLÄGGNINGEN
SK5 - FASTIGHETSNÄRA BULLERSKYDD, FASADÅTGÄRD
SK6 - FASTIGHETSNÄRA BULLERSKYDD, SKYDD AV UTEPLATS

VERKSAMHETER/ÅTGÄRDER SOM UNDANTAS FRÅN FÖRBUD ENLIGT MILJÖBALKEN

Förbuden som avser verksamhet eller åtgärd inom generellt biotopskyddsområde (7:11 2 st.MB) gäller inte byggande av allmän väg/järnväg.
Förbuden mot åtgärder inom strandskyddsområde (7:15 MB) gäller inte byggande av allmän väg/järnväg.
Skyldigheten att göra anmälan för samråd enligt 12:6 MB gäller inte för de verksamheter och åtgärder som behövs för att bygga vägen/järnvägen och som fastställs och ingår i vägområde för allmän väg/järnvägsmark eller område för tillfällig nyttjanderätt.

BEFINTLIGT, PLAN

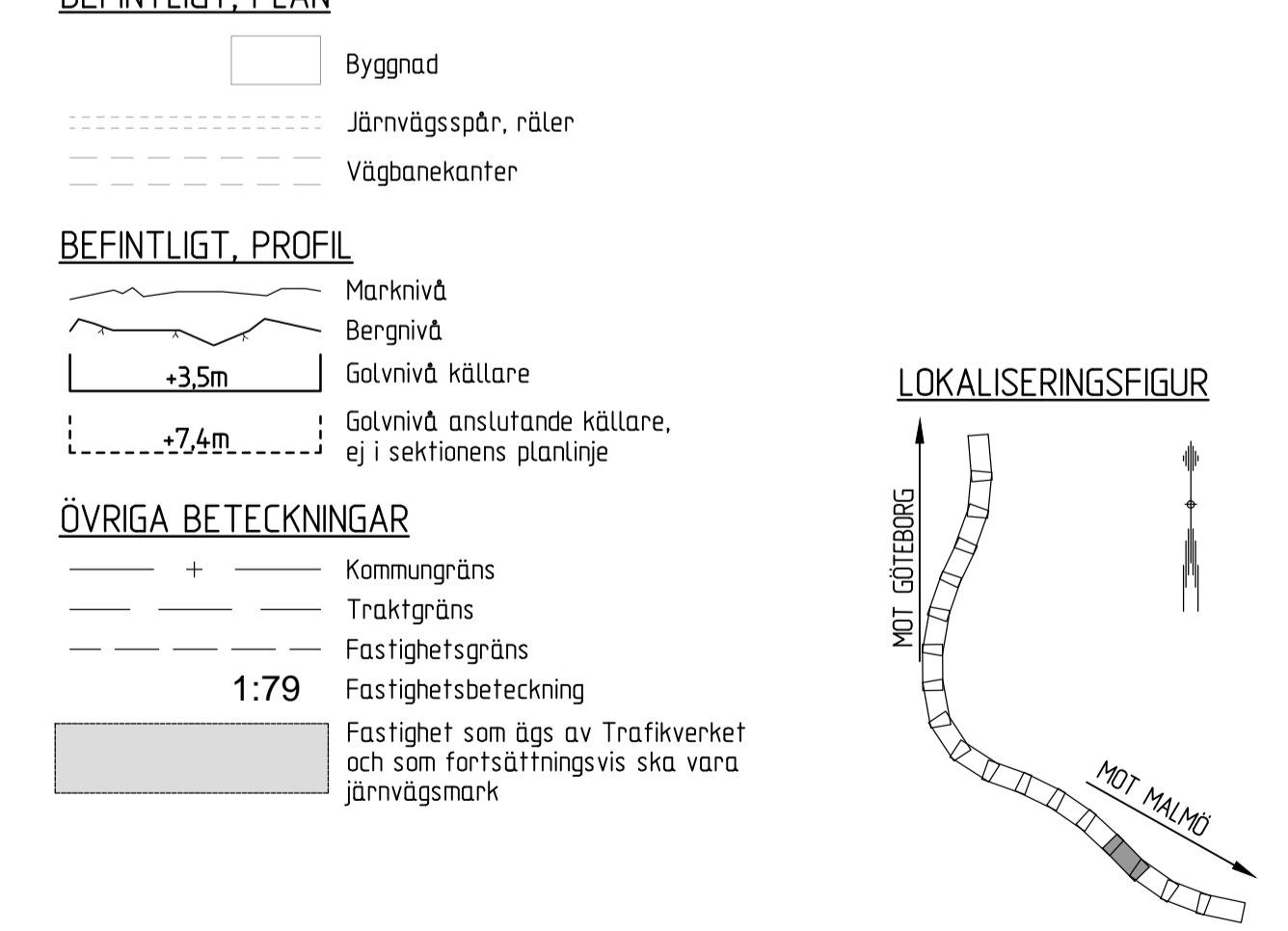
- Byggnad
- Järnvägsspår, rätter
- Vägbankanter

BEFINTLIGT, PROFIL

- Marknivå
- Bergnivå
- Golvnivå källare
- Golvnivå anslutande källare, ej i sektionens planlinje

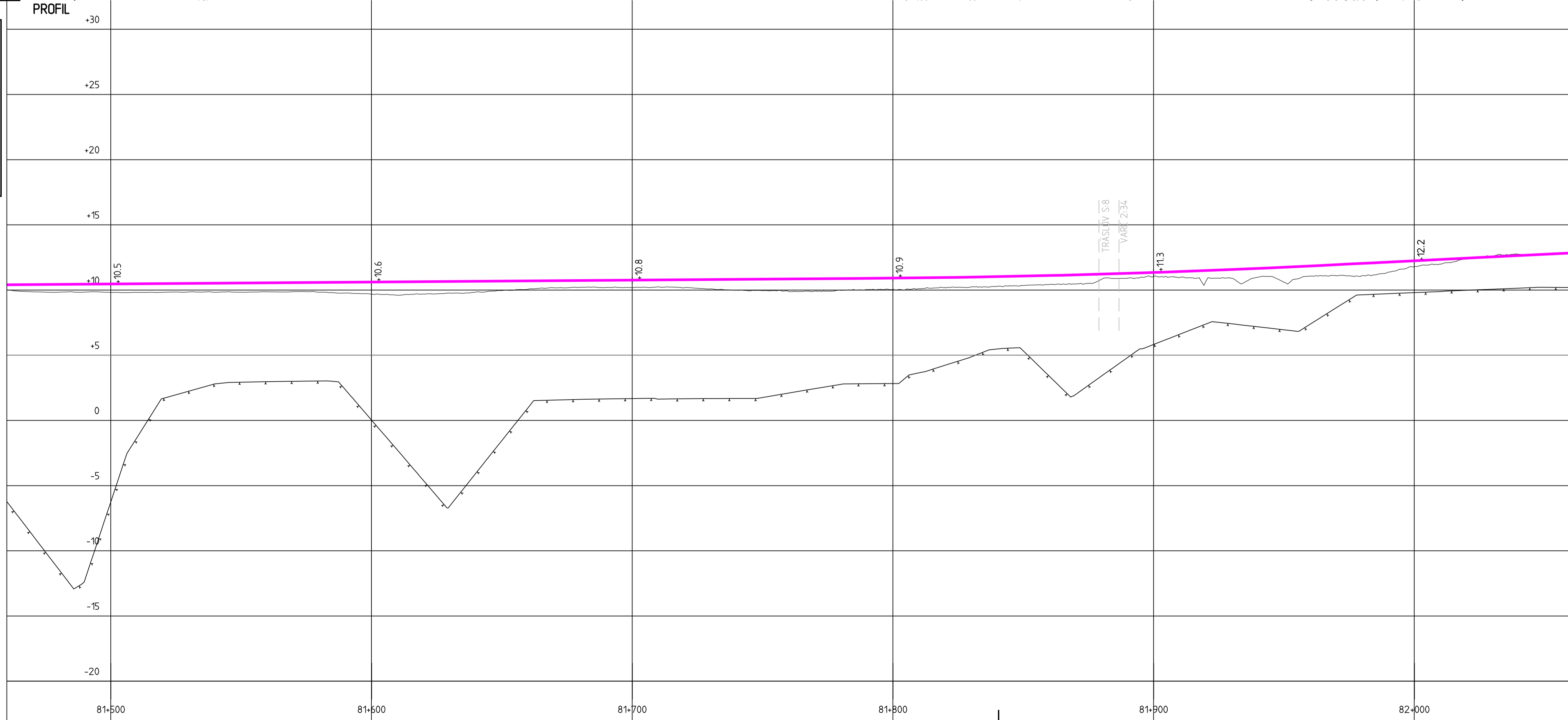
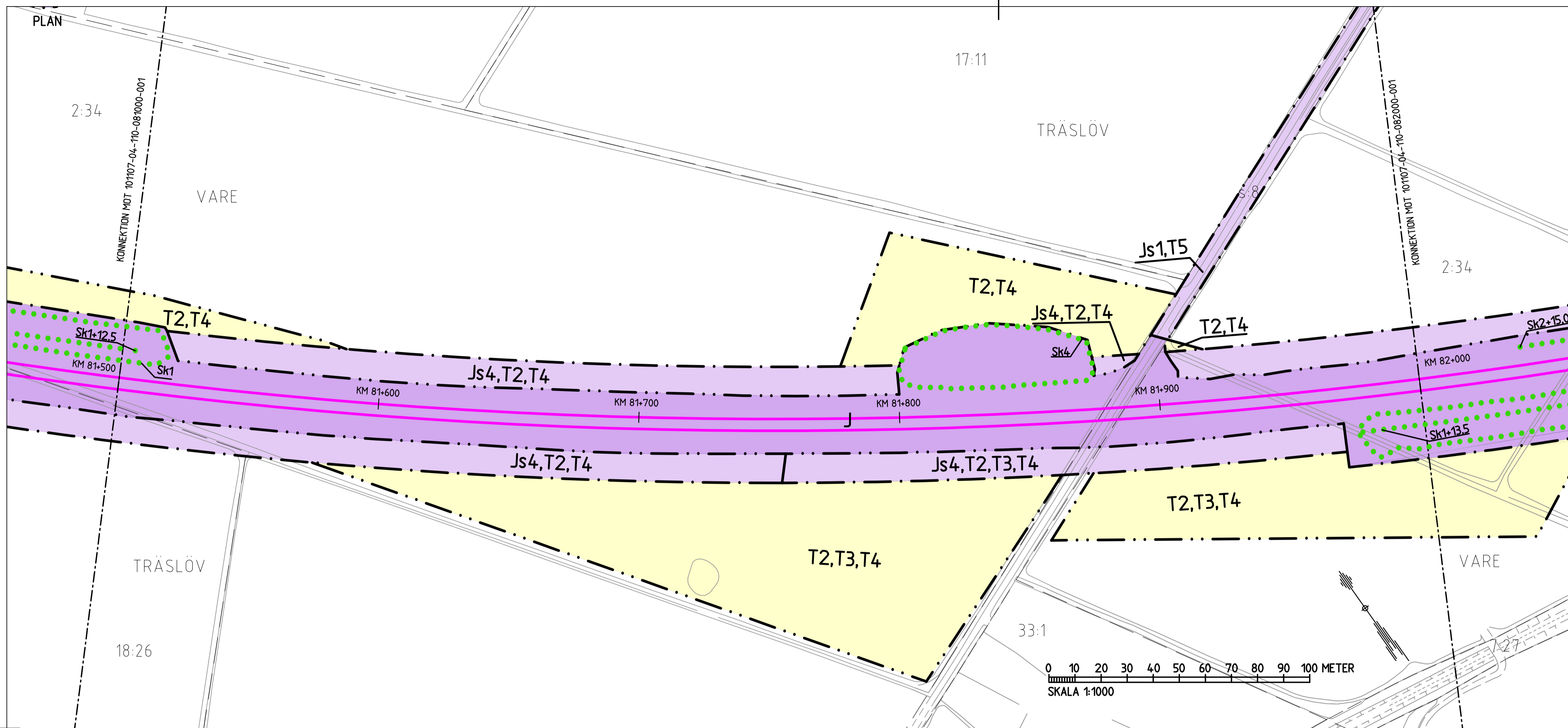
ÖVRIGA BETECKNINGAR

- Kommungräns
- Traktgräns
- Fastighetsgräns
- Fastighetsbeteckning
- Fastighet som ägs av Trafikverket och som försättningsvis ska vara järnvägsmark



Den här ritningen är Trafikverkets egendom. Allt obehörigt kopierande av ritningen beivras enligt lag. TRAFIKVERKET

TYRÉNS		DATUM: 2016-03-30 YRSKILL: 1 UPPDRAGSNUMMER: 250442	KONTOLOKAL AV: D GÖTEBORG INT. GRANSKAD AV: P. ANDERSSON UPPDRAGSANSVÄRIG: B. HEDMAN
Trafikverket Varberg-Hamra Plan- och profilskarta Granskningshandling		SÄKER JÄRNVÄGSPLAN TEKNISKT PLAN OCH TILLSTÅND DATUM: 81+000 - 81+500 SKALA: 1:1000 RITNINGENS PROJEKT: 101107-04-110-081000 RITNINGENS FÖRVALTNING:	
KONTOLOKAL AV: TYRÉNS/DGO	GRANSKAD AV: -	FASTSTÄLLD AV: -	DATUM: -
plattor	A1	BILAD: 001	NÄSTA BE: -
plattor	plattor	plattor	plattor



KOORDINATSYSTEM
System i plan: SWEREF-99-12-00
System i höjd: RH 2000

TECKENFÖRKLARING

NY ANLÄGGNING (FASTSTÄLLS)

- KM 74+ 100
- Ny järnväg, spårmitt, med längdmätning
- Huvudlängdmätning ligger i spår NSP
- Nivå rälsöverkant (profil)
- Nivå rälsöverkant
- Växel inredovisas i ungefärligt läge
- Vägbro/Järnvägsbro
- Konstruktion/tunnelkontur (profil)
- Konstruktion/tunnelkontur, ej i planlinje (profil)

MARKANSPRÅK (FASTSTÄLLS)

- Gräns för järnvägsmark
- Avgränsning mellan olika typer av markanspråk / Gräns för område som tas i anspråk för tillfälligt nyttjande
- J/Jt Ny järnvägsmark med äganderätt / Ny järnvägsmark med äganderätt 3D-fastighet
- Js/Jts Ny järnvägsmark med servitutsrätt / Ny järnvägsmark med servitutsrätt 3D-fastighet
- T Tillfällig nyttjanderätt i 72 månader från byggstart

SKYDDÅTGÄRDER OCH FÖRSIKTIGHETSMÅTT (FASTSTÄLLS)

- Markering eller avgränsning av skyddsåtgärder och försiktighetsmått

UTFÖRLIGARE BESKRIVNING AV SKYDDÅTGÄRDER GÖRS I BILAGA 1 (101107-04-025-023) OCH I JÄRNVÄGSPLANENS PLANBESKRIVNING (101107-04-075-001).

- SK1 - BULLERSKYDDSVALL
- SK2 - BULLERSKYDDSSKÄRM
- SK3 - STOMLJUDSDÄMPNING
- SK4 - UTJÄMNINGSMAGASIN DAGVATTEN FRÅN JÄRNVÄGSANLÄGGNINGEN
- SK5 - FASTIGHETSNÄRA BULLERSKYDD, FASADÅTGÄRD
- SK6 - FASTIGHETSNÄRA BULLERSKYDD, SKYDD AV UTEPLATS

VERKSAMHETER/ÅTGÄRDER SOM UNDANTAS FRÅN FÖRBUD ENLIGT MILJÖBALKEN

Förbuden som avser verksamhet eller åtgärd inom generellt biotopskyddsområde (7:11 2 st.MB) gäller inte byggande av allmän väg/järnväg.

Förbuden mot åtgärder inom strandskyddsområde (7:15 MB) gäller inte byggande av allmän väg/järnväg.

Skyldigheten att göra anmälan för samråd enligt 12:6 MB gäller inte för de verksamheter och åtgärder som behövs för att bygga vägen/järnvägen och som fastställs och ingår i vågornas för allmän väg/järnvägsmark eller område för tillfällig nyttjanderätt.

BEFINTLIGT, PLAN

- Byggnad
- Järnvägsspår, räler
- Vägbanebanter

BEFINTLIGT, PROFIL

- Marknivå
- Bergnivå
- Golvnivå källare
- Golvnivå anslutande källare, ej i sektionens planlinje

ÖVRIGA BETECKNINGAR

- Kommungräns
- Traktgräns
- Fastighetsgräns
- Fastighetsbeteckning
- Fastighet som ägs av Trafikverket och som försättningsvis ska vara järnvägsmark

LOKALISERINGSFIGUR

MOT GÖTEBORG

MOT MALMÖ

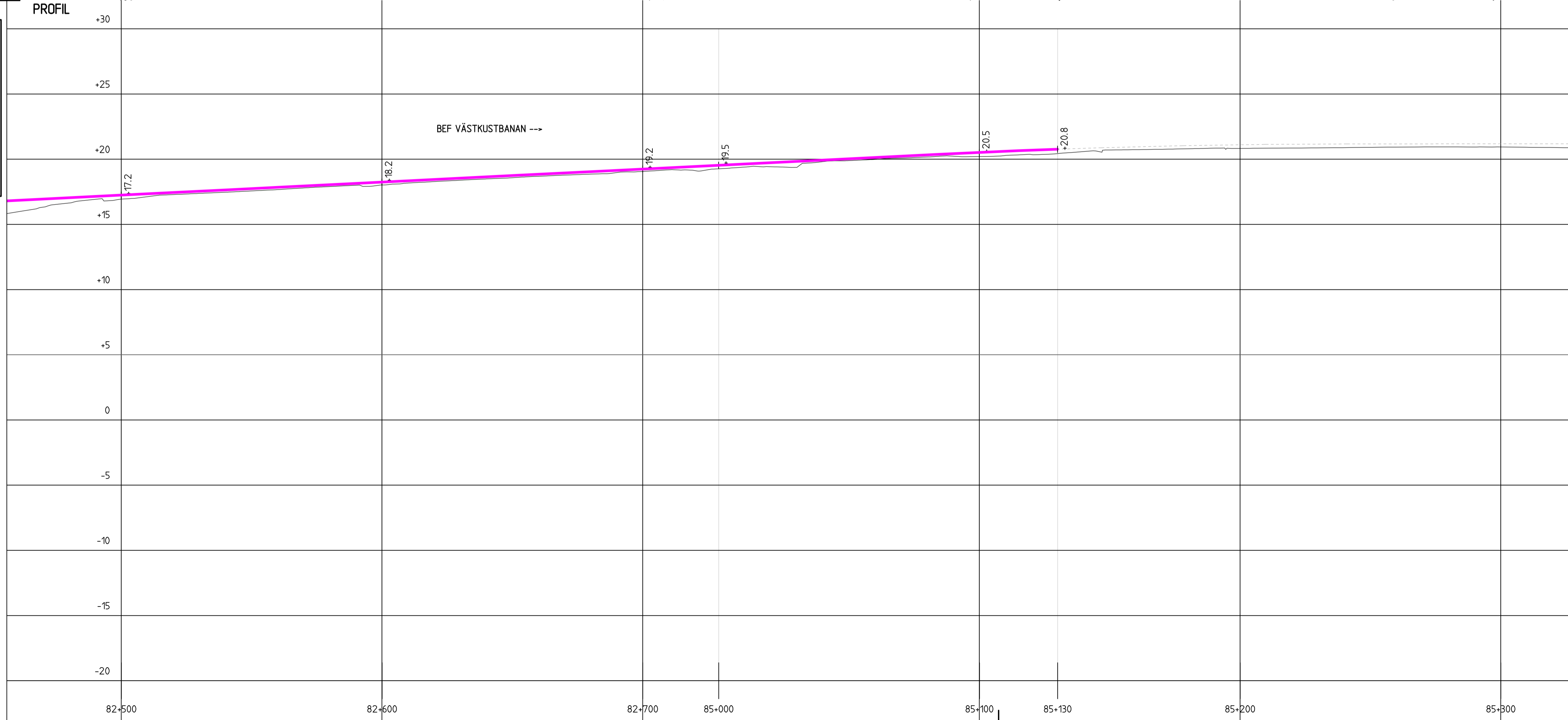
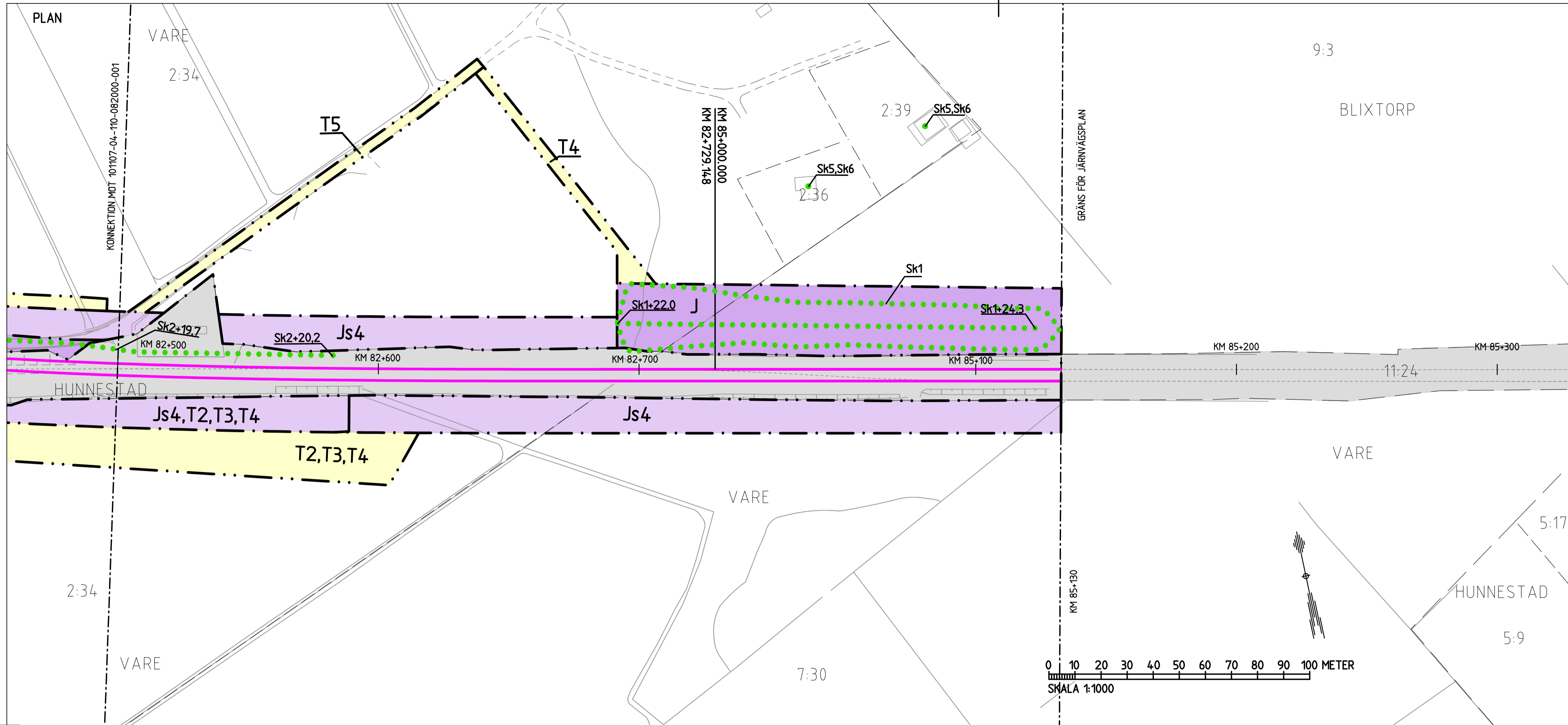
TYRÉNS

TRAFIKVERKET

Varberg-Hamra
Plan- och profilskarta
Granskingshandling

DATE: 2016-03-30	KONTROLLERAD AV: D. GÖTBERG
REVISOR: 1	INT. GRANSKAD AV: P. ANDERSSON
UPPRÄGNUMMER: 250442	UPPRÄGANSVÄRDE: B. HEDMAN
SEK: JÄRNVÄGSPLAN	TEKNISKTÄG: PLAN OCH TILLSTÄND
PROJ: 81+500 - 82+000	SKALA: 1:1000
RITNINGAR PROJEKT: 101107-04-110-081500	BANKET: 627
KONSTRUKTÖR AV: TYRÉNS/DGO	GRANSKAD AV: -
FASTSTÄLLD AV: -	DATUM: -
FÖRHÅLL: A1	RITNINGAR FÖRVALTNING: -
BILAD: 001	NÄSTA BE: -
REVISOR: -	REVISOR: -

Dessa ritningar är Trafikverkets egendom. Allt obehörigt
 begagnande av ritningarna beivras enligt lag.
 TRAFIKVERKET



KOORDINATSYSTEM
System i plan: SWEREF-99-12-00
System i höjd: RH 2000

TECKENFÖRKLARING

NY ANLÄGGNING (FASTSTÄLLS)

- KM 74+ 100 Ny järnväg, spårmitt, med längdmätning
- Huvudlängdmätning ligger i spår NSP
- Nivå rälsöverkant (profil)
- Nivå rälsverkant
- Växel inredovisas i ungefärligt läge
- Vägbro/Järnvägsbro
- Konstruktion/tunnelkontur (profil)
- Konstruktion/tunnelkontur, ej i planlinje (profil)

MARKANSPRÅK (FASTSTÄLLS)

- Gräns för järnvägsmark
- Avgränsning mellan olika typer av markanspråk / Gräns för område som tas i anspråk för tillfälligt nyttjande

- J/Jt** Ny järnvägsmark med äganderätt / Ny järnvägsmark med äganderätt 3D-fastighet
- Js/Jts** Ny järnvägsmark med servitutsrätt / Ny järnvägsmark med servitutsrätt 3D-fastighet
- T** Tillfällig nyttjanderätt i 72 månader från byggstart

- Js1 - Servitut för serviceväg / räddningsväg
- Js2 - Servitut för och skydd av järnvägsanläggningen samt anläggande och skydd av anläggningar tillhörande järnvägen
- Js3 - Servitut för anläggande och vidmakthållande av ledningar
- Js4 - Servitut för trödsäckning
- Js5 - Servitut för underhåll av järnvägsanläggning
- Jts1 - Servitut för och skydd av järnvägsanläggningen samt anläggande och skydd av anläggningar tillhörande järnvägen
- Jts2 - Servitut för utrymningsväg och stationshållning
- T1 - Tillfälliga spår och tillfälliga plattformar
- T2 - Etableringsområde
- T3 - Tillfälligt upplag
- T4 - Byggväg
- T5 - Byggväg, även öppen för annan trafik, får ej blockeras
- T6 - Rättighet att anordna passage för byggväg över dike
- T7 - Tillfällig gångbro
- T8 - Tillfällig nyttjanderätt för spontstug

SKYDDSÅTGÄRDER OCH FÖRSIKTIGHETSMÅTT (FASTSTÄLLS)

- Markering eller avgränsning av skyddsåtgärder och försiktighetsmått

UTFÖRLIGARE BESKRIVNING AV SKYDDSÅTGÄRDER GÖRS I BILAGA 1 (101107-04-025-023) OCH I JÄRNVÄGSPLANENS PLANBESKRIVNING (101107-04-075-001).

- Sk1 - BULLERSKYDDSVALL
- Sk2 - BULLERSKYDDSSKÄRM
- Sk3 - STOMLJUDSDÄMPNING
- Sk4 - UTJÄMNINGSMAGASIN DAGVATTEN FRÅN JÄRNVÄGSANLÄGGNINGEN
- Sk5 - FASTIGHETSNÄRA BULLERSKYDD, FASADÅTGÄRD
- Sk6 - FASTIGHETSNÄRA BULLERSKYDD, SKYDD AV UTEPLATS

VERKSAMHETER/ÅTGÄRDER SOM UNDANTAS FRÅN FÖRBUD ENLIGT MILJÖBALKEN

Förbuden som avser verksamhet eller åtgärd inom generellt biotopskyddsområde (7:11 2 st.MB) gäller inte byggande av allmän väg/järnväg.
Förbuden mot åtgärder inom strandskyddsområde (7:15 MB) gäller inte byggande av allmän väg/järnväg.
Skyldigheten att göra anmälan för samråd enligt 12:6 MB gäller inte för de verksamheter och åtgärder som behövs för att bygga vägen/järnvägen och som fastställs och ingår i vågornas för allmän väg/järnvägsmark eller område för tillfällig nyttjanderätt.

BEFINTLIGT, PLAN

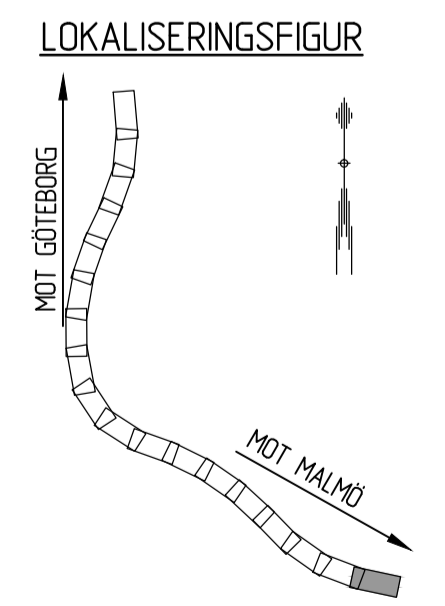
- Byggnad
- Järnvägsspår, räler
- Vägbanekanter

BEFINTLIGT, PROFIL

- Marknivå
- Bergnivå
- Golvnivå källare
- Golvnivå anslutande källare, ej i sektionens planlinje

ÖVRIGA BETECKNINGAR

- Kommungräns
- Traktgräns
- Fastighetsgräns
- Fastighetsbeteckning
- Fastighet som ägs av Trafikverket och som försättningsvis ska vara järnvägsmark



Den här teckningen är tillhandlat av Trafikverket. Alla rättigheter förbehålls. Innehåll kan komma att ändras utan vidare avisering.

	DATE: 2016-03-30	REVISOR: P. ANDERSSON	PROJEKT: JÄRNVÄGSPLAN
	YRSÄK: 1	UPPDRAGSNUMMER: 250442	TEKNIKPRÅG: PLAN OCH TILLSTÅND
	Varberg-Hamra		SKALA: 1:1000
	Plan- och profilkartan		BANKET: 627
GRANSKAD AV: TYRÉN/DGO		FASTSTÄLLD AV: -	DATUM: -
FORMAT: A1		BLAD: 001	NÄSTA BE: -