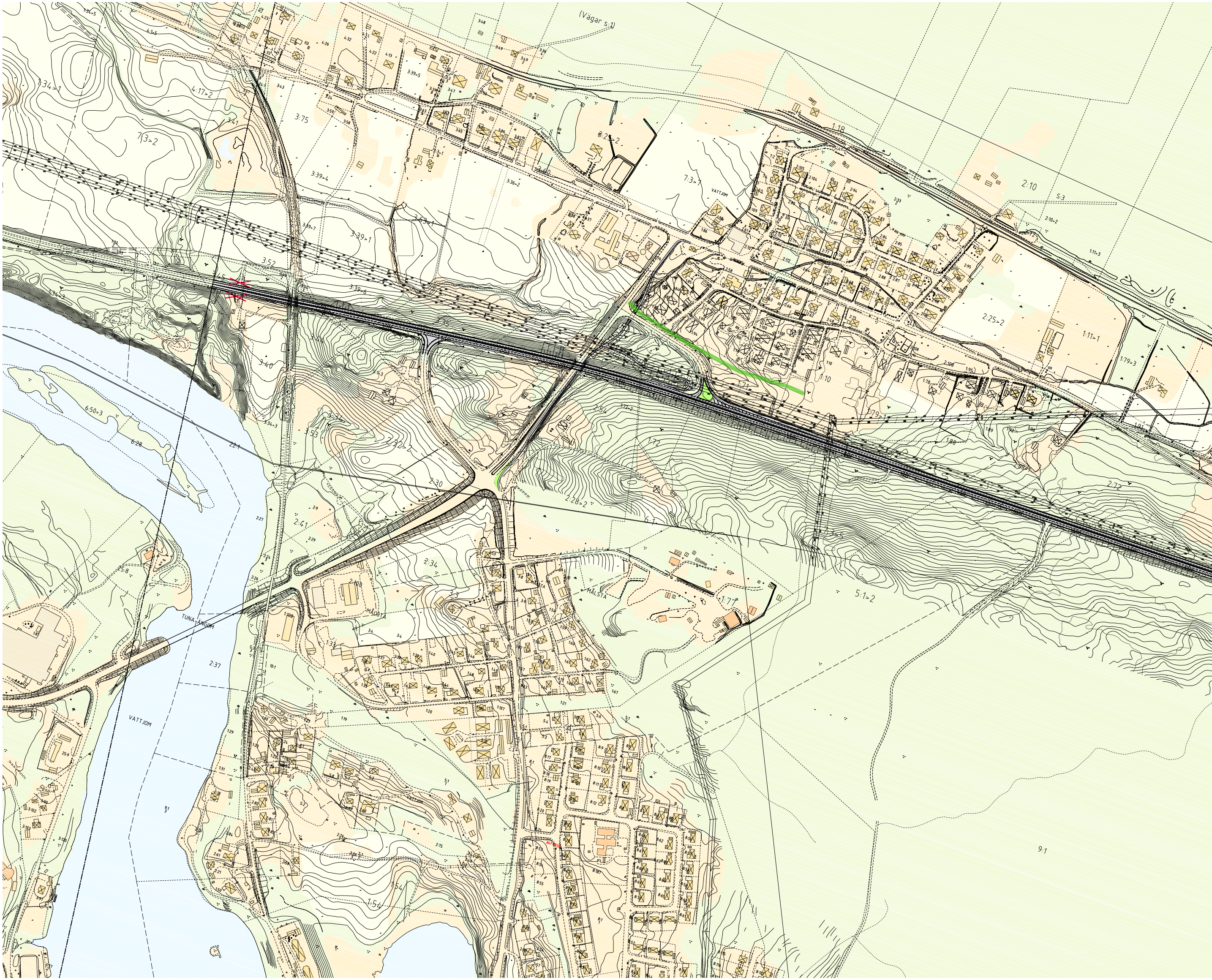
(Vägar s:1)
VATTJOM
TUNA ÄNGOM
MÅLSTA
VATTJOM
1:34>1
4:17>2
7:3>2
3:75
3:39>4
3:39>1
3:52
3:40
3:53
2:32>2
2:30
2:28>2
2:41
2:34
2:100
1:108
1:33
2:37
6:50>3
6:28
22:1
7:3>7
1:18
2:10
S:3
2:25>2
1:11>1
1:79>3
1:71
1:10
1:72
1:88
2:72
5:1>2
6:1
1:77
9:1
1:54
2:75
1:21
1:20
1:19
10:1

VÄGPLAN E14
BLÅBERGET - MATFORS

KM 0/000 - 7/550

SKALA 1:2000 0 20 100 200 m

BEFINTLIGA FÖRHÅLLANDEN

- FASTIGHETSGRÄNS
- TRAKTGRÄNS
- JÄRNVÄG SPÅRMITT

PROJEKTERAT

- GRÄNS FÖR VÄGOMRÅDE
- VÄGKANT
- MITTRÄCKE
- TEORETISK VÄGMITT E14
- PROJEKTERAD VÄGSLÄNT
- NY/OMBYGGD ALLMÄN VÄG SAMT NY GC-VÄG
- VÄGANSLUTNING STÄNGS
- *FÖRESLAGEN BULLERSKYDDSÅTGÄRD*

TRAFIKVERKET

ÅF INFRASTRUCTURE

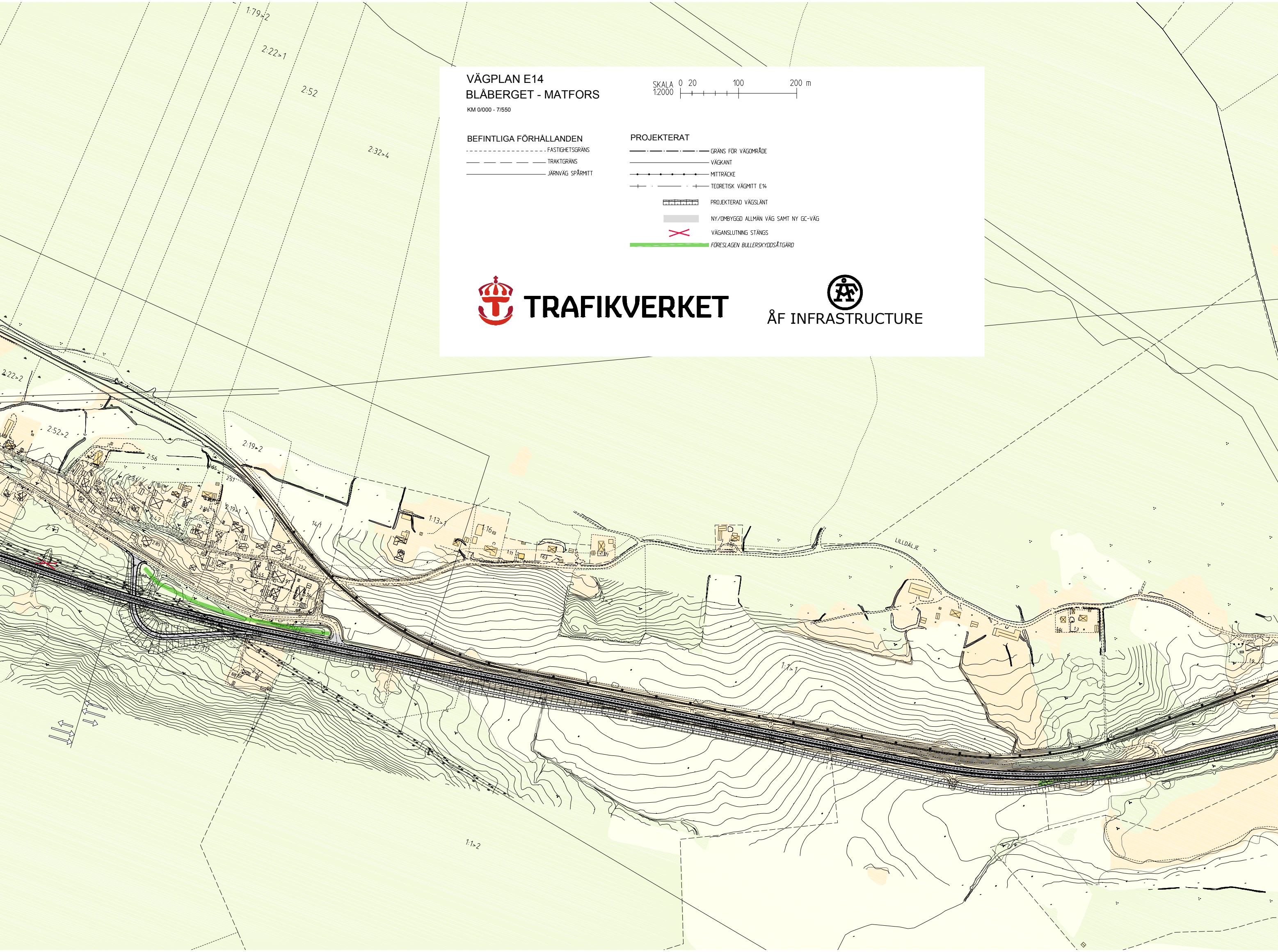
1:79>2
2:22>1
2:52
2:32>4
2:22>2
2:52>2
2:56
2:19>2
1:13>1
1:16
LILLDÄLJE
1:1>1
1:1>2

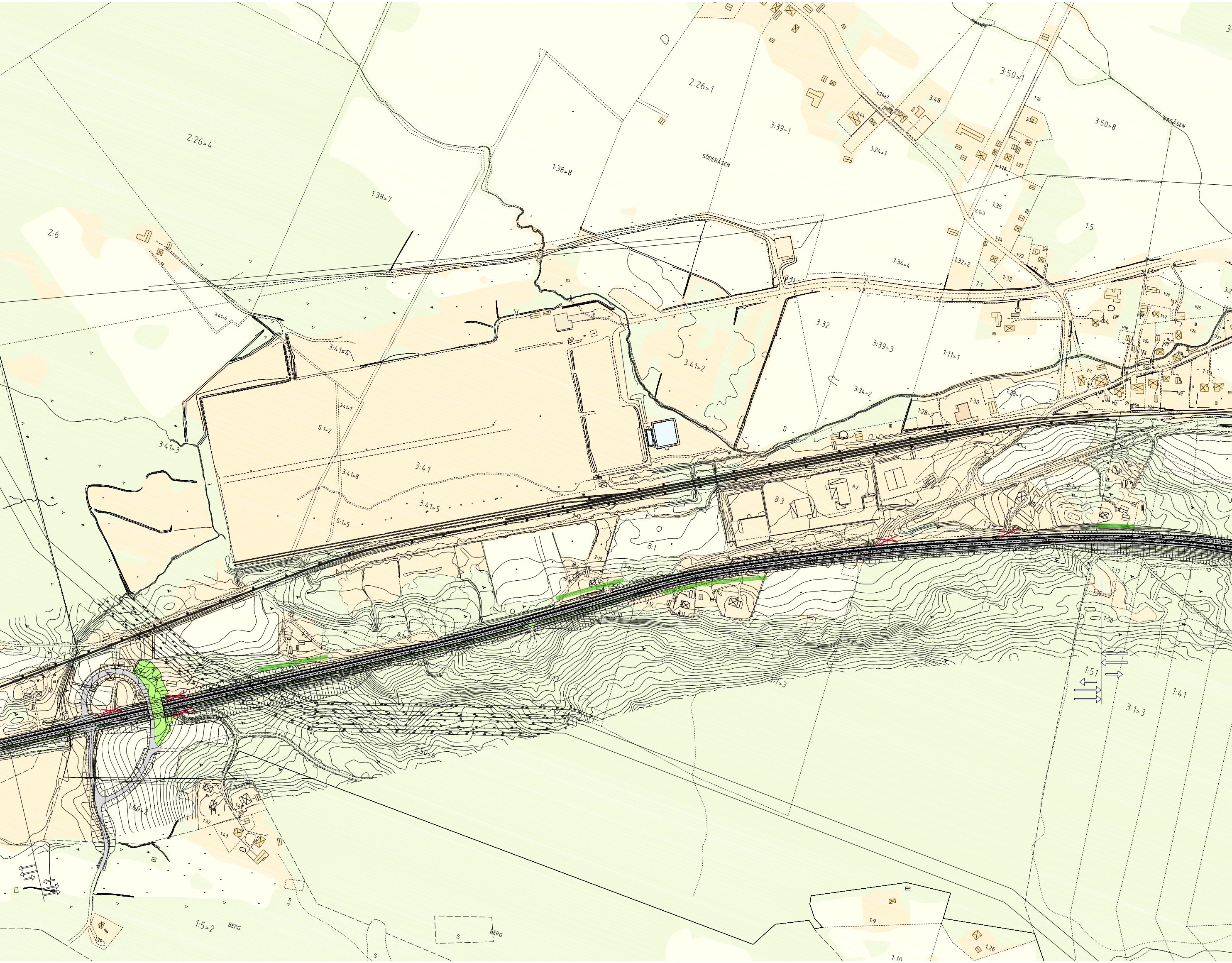
2:26>4
2:26>1
1:38>8
1:38>7
2:6
3:41>6
3:41<4
3:41>3
3:41>7
S:1>2
3:41
3:41>8
3:41>5
S:1>5
3:41>2
SÖDERÅSEN
3:39>1
3:24>1
3:48
3:50>1
3:50>8
RASÅSEN
1:35
1:5
3:34>4
1:32>2
1:32
3:32
3:39>3
1:11>1
3:34>2
1:28>1
1:30
8:3
8:2
8:1
1:17
1:50
1:51
1:41
3:1>3
3:7>3
3:50>6
1:69>2
1:43
1:5>2
BERG
S
1:9
1:26
1:10

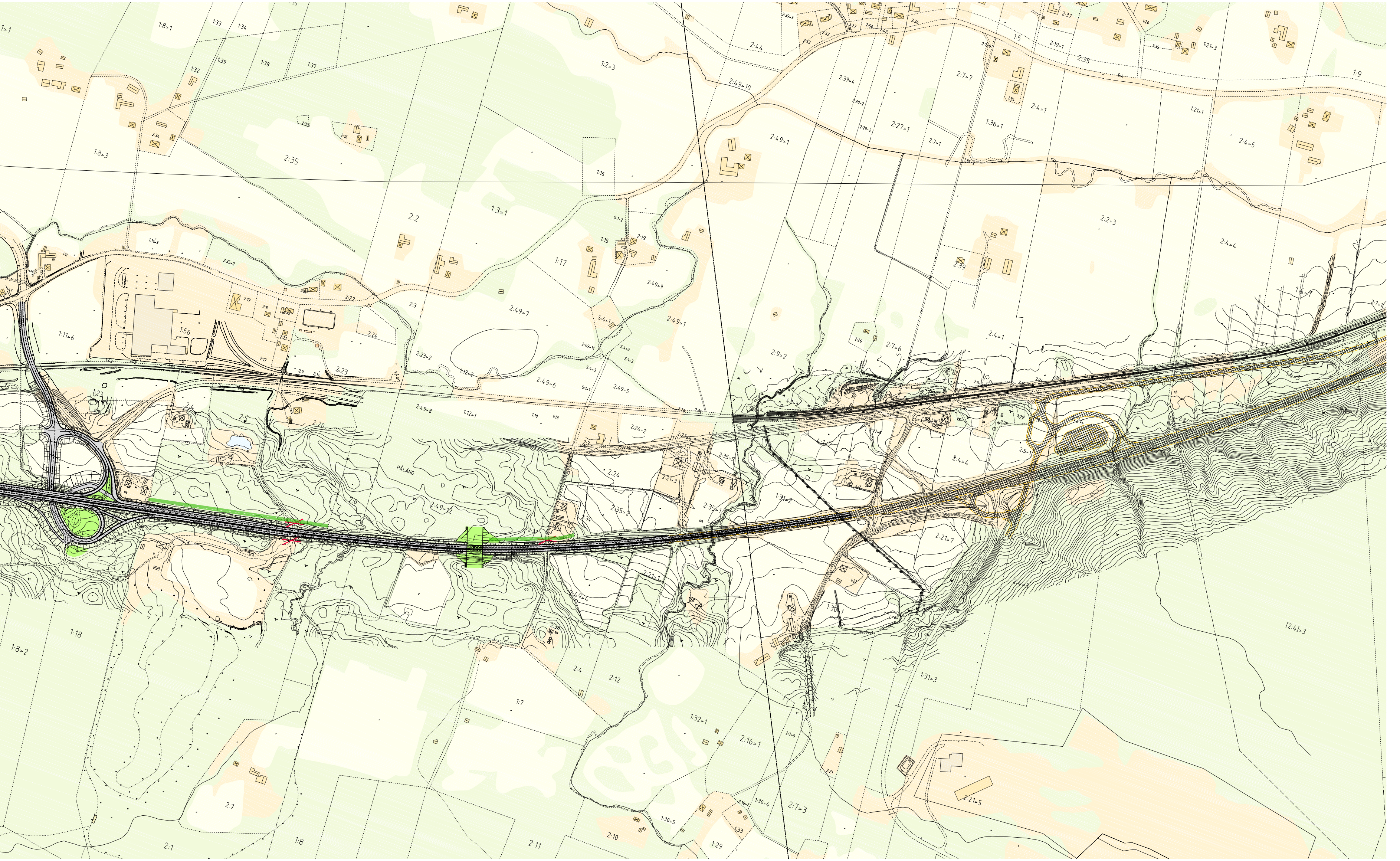
1:8>1
1:33
1:34
1:32
1:39
1:38
1:37
1:2>3
2:44
2:49>10
2:39>4
2:7>7
1:5
2:19>1
2:35
1:9
2:37
2:33
2:16
1:8>3
2:35
1:16
2:49>1
2:27>1
2:7>1
1:36>1
2:4>1
1:21>1
2:4>5
2:2
1:3>1
1:17
2:49>9
2:2>3
2:4>4
2:39
1:11>3
2:35>2
2:19
2:22
2:3
2:49>7
1:15
1:11>6
1:56
2:24
2:23>2
2:23
1:12>2
2:49>6
2:49>5
2:49>1
2:9>2
2:26
2:7>6
2:4>1
1:6>5
1:23
2:4
2:5
2:20
2:49>8
1:12>1
1:10
1:13
2:24>2
PÅLANG
2:24
2:21>3
2:35>3
2:4>4
2:5>1
2:49>12
2:6
2:35>2
2:35>1
1:31>2
2:21>7
2:21>1
2:49>4
1:30>1
1:27
1:8>2
1:18
2:38
2:4
2:12
1:7
1:31>3
2:4>3
1:32>1
2:16>1
2:7>5
2:21
2:7
1:30>4
1:30>5
2:7>3
2:21>5
2:1
1:8
2:11
2:10
1:33
1:29