

TECKENFÖRKLARING

- MARKANSPRÅK**
- GRÄNS FÖR VÄGOMRÅDE
  - AVGRÄNSNING MELLAN OLKA TYPER AV MARKANSPRÅK
  - V NYTT VÄGOMRÅDE MED VÄGRÄTT
  - Vi NYTT VÄGOMRÅDE MED INSKRÄNKT VÄGRÄTT
  - Vi NYTT VÄGOMRÅDE MED INSKRÄNKT VÄGRÄTT PÅ JÄRNVÄGSMARK
  - T TILFÄLLIG NYTTJÄNDERÄTT
  - Vi1 LANDSKAPSANPASSNING
  - Vi2 ÖVERDIKEN
  - Vi3 TRYCKBANK
  - Vi4 DAGVATTENLEDNING
  - Vi5 BULLERSKYDDSVALL
  - Vi6 BULLERSKYDDSSKÄRM
  - T1 OMRÅDE FÖR BYGGTRAFIK, FRÅN BYGGSTART TILL SLUTBESKTNING, DOCK LÄNGST 36 MÅNADER FRÅN BYGGSTART
  - T2 OMRÅDE FÖR ETABLERING OCH TILFÄLLIGT UPPLAG, DOCK LÄNGST 36 MÅNADER FRÅN BYGGSTART
  - T3 OMRÅDE FÖR TILFÄLLIG OMLEDNING AV ALLMÄN TRAFIK, FRÅN BYGGSTART TILL SLUTBESKTNING, DOCK LÄNGST 36 MÅNADER FRÅN BYGGSTART
  - T4 OMRÅDE FÖR ÅTGÄRD AV TRUMMA, DIKE, FRÅN BYGGSTART TILL SLUTBESKTNING, DOCK LÄNGST 36 MÅNADER FRÅN BYGGSTART

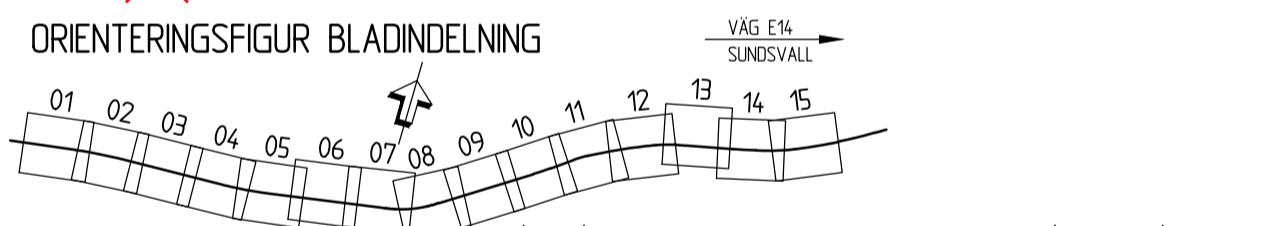
- ÅTGÄRDER SOM UNDANTAS FRÅN KRAV PÅ BYGGLOV**
- B1 BYGGLOV KRÄVS EJ FÖR BULLERSKYDDSSKÄRMAR. GÄLLER HELA PLANEN
- VERKSAMHETER/ ÅTGÄRDER SOM UNDANTAS FRÅN FÖRBUD ENLIGT MILJÖBALKEN (GÄLLER I HELA PLANEN)**

- N1 FÖRBUDEN MOT ÅTGÄRDER INOM STRANDSKYDDSOmrÅDE (7:15 MB) GÄLLER INTE BYGGANDE AV ALLMÄN VÄG
- N2 SKYLDIGHETEN ATT GÖRA ANMÄLAN FÖR SAMRÅD ENLIGT 12:6 GÄLLER INTE FÖR DE VERKSAMHETER OCH ÅTGÄRDER SOM BEHOVS FÖR ATT BYGGA VÄGEN OCH SOM FASTSTÄLLS OCH INGÅR I VÄGOMRÅDE FÖR ALLMÄN VÄG ELLER OMRÅDE FÖR TILFÄLLIGTNYTTJANDE
- N3 FÖRBUDEN SOM AVSER VERKSAMHET ELLER ÅTGÄRD INOM GENERELLT BIOTOPSKYDDSOmrÅDE (7:11 ST MB) GÄLLER INTE BYGGANDE AV ALLMÄN VÄG

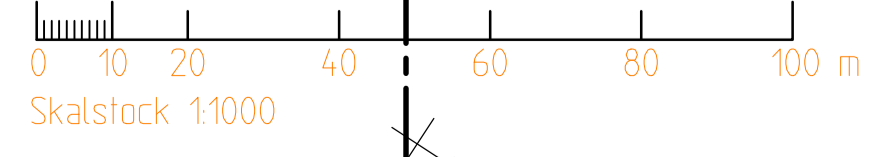
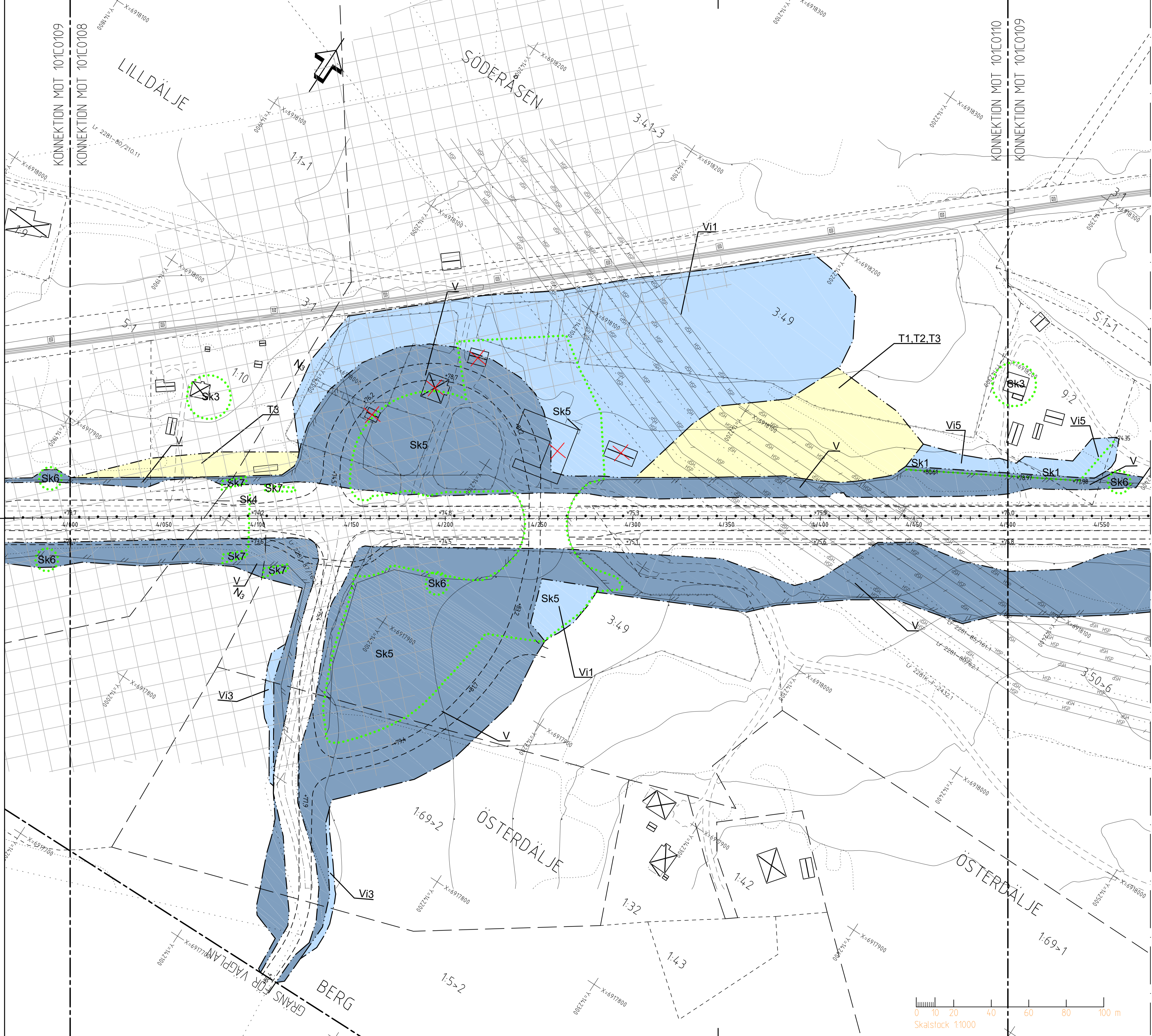
- SKYDDSAÅTGÄRDER OCH FÖRSIKTIGHETSMÅTT**
- MARKERING ELLER AVGRÄNSNING AV SKYDDSAÅTGÄRDER OCH FÖRSIKTIGHETSMÅTT
  - Sk1 BULLERSKYDDSVALL
  - Sk2 BULLERSKYDDSSKÄRM
  - Sk3 ERBJUDD BULLERSKYDDSAÅTGÄRD UTANFÖR VÄGOMRÅDE I FORM AV FASAD/FÖNSTERÅTGÄRD OCH/ELLER LOKALT SKYDD VID UTEPLATS. TORRTRUMMA FÖR SMÅVILT
  - Sk4 FAUNAPASSAGE
  - Sk5 VILTUTHOPP
  - Sk6 YTA FÖR INFILTRATION AV VÄGDAGVATTEN
  - Sk7

- SÄRSKILDA BESLUT SOM TAS I SAMBAND MED FASTSTÄLLELSE**
- X INDRAGNING AV VÄG ELLER OMRÅDE FRÅN ALLMÄNT UNDERHÅLL

- ÖVRIGA BETECKNINGAR PÅ PLANKARTAN**
- TEORETISK VÄGMITT, MED LÅNGDMÄTNINGSSTRECK
  - xx .xx (m)
  - NY VÄG, VÄGBANEKANTER MED HÖJDSÄTTNING
  - VILTSTÄNGSEL
  - MITTRÄCKE
  - STRANDSKYDD
  - BYGGNAD SOM BLIR INLÖST



A	PM Andringar efter granskning	A.E	2019-02-01
REV	AVSER	GODKÄND	DATUM
<b>VÄGPLAN</b>			
GRANSKNINGSSTATUS / SYFTE			
<b>GRANSKNINGSHANDLING</b>			
DATUM	2018-06-01	LEVERANS / ÄNDRINGS-PM	
OBJEKT	E14 TIMMERVÄGEN - STÖDE		
DELOMRÅDE / BANDEL	BLÅBERGET - MATFORS		
ANLÄGGNINGSDIAGRAM	VÄG E14		
OBJEKTNUMMER / KM	145299	KONSTRUKTIONNUMMER	
BESTÄLLARE	TRAFIKVERKET	LEVERANTÖR	ÅF INFRASTRUCTURE
SKAPAD AV	A.EKSTRÖM	UPPRAGSNUMMER	708288
GODKÄND AV	A.AGREN	ÄNDRINGS-PM	INFRA.
RITNINGSTYP	PLANKARTA		
TEKNIKOMRÅDE / INNEHÅLL	C/TEKNIKÖVERGRIPANDE		
BESKRIVNING	KM 4/000 - 4/500		
SKALA	1:1000	FORMAT	A1
RITNINGSNUMMER	1 00 C 02 09	FÖRVALTNINGSNUMMER	
BLAD	NÄSTA BLAD	BLAD	BET
			A



2018-05-24 09:55  
2018-05-31 09:54  
2018-05-31 09:54  
2018-05-31 09:54  
2018-05-31 09:54  
2018-05-31 09:54  
2018-05-31 09:54  
2018-05-31 09:54  
2018-05-31 09:54  
2018-05-31 09:54