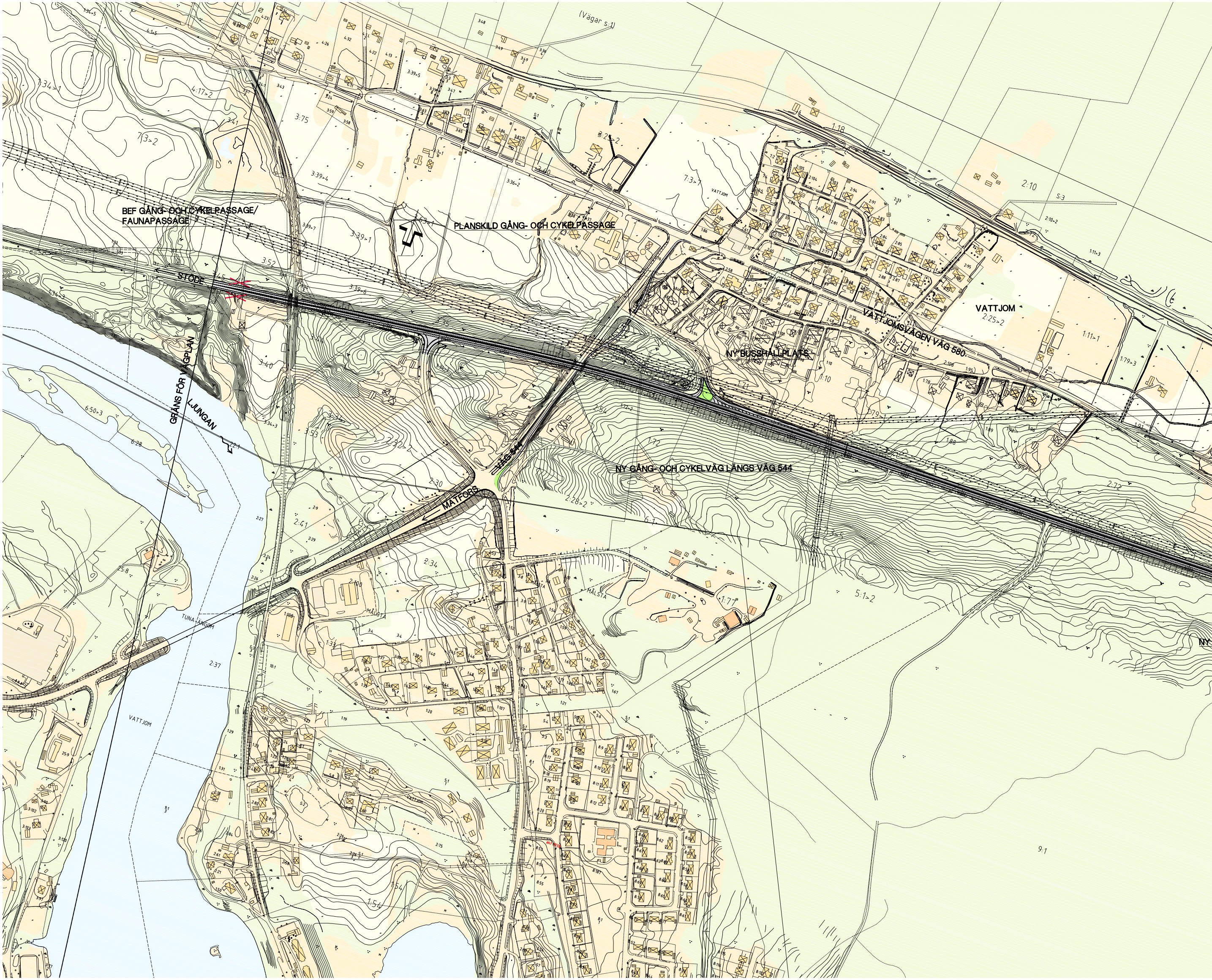
(Vägar s:1)
BEF GÅNG- OCH CYKELPASSAGE/
FAUNAPASSAGE
PLANSKILD GÅNG- OCH CYKELPASSAGE
STÖDE
GRÄNS FÖR VÄGPLAN
LJUNGAN
VÄG 544
MATFORS
NY GÅNG- OCH CYKELVÄG LÄNGS VÄG 544
VATTJOMSVÄGEN VÄG 580
NY BUSSHÅLLPLATS
VATTJOM
TUNA-ÄNGOM
MÅLSTA
VATTJOM
NY

VÄGPLAN E14
BLÅBERGET - MATFORS

KM 0/000 - 7/550

SKALA 1:2000 0 20 100 200 m

BEFINTLIGA FÖRHÅLLANDEN

------------	FASTIGHETSGRÄNS
— — — — — —	TRAKTGRÄNS
————————	JÄRNVÄG SPÅRMITT

PROJEKTERAT

—·—·—·—·—	GRÄNS FÖR VÄGOMRÅDE
————————	VÄGKANT
—•—•—•—•—	MITTRÄCKE
—+— · — · —ı—	TEORETISK VÄGMITT E14
▥	PROJEKTERAD VÄGSLÄNT
▨	NY/OMBYGGD ALLMÄN VÄG SAMT NY GC-VÄG
✕	VÄGANSLUTNING STÄNGS

TRAFIKVERKET

ÅF INFRASTRUCTURE


1:79>2
2:22>1
2:52
2:32>4
2:42>2
2:22>2
2:52>2
2:19>2
1:13>1
LILLDÄLJE
PLANSKILD PASSAGE
MITTBANAN
PLANSKILD
PLANSKILD KORSNING
1:1>1
1:1>2
ALTERNATIV UTFORMNING KORSNING BERG
FAUNAPASSAGE
PLANKORSNING MED VÄNSTERSVÄNGSKÖRFÄLT

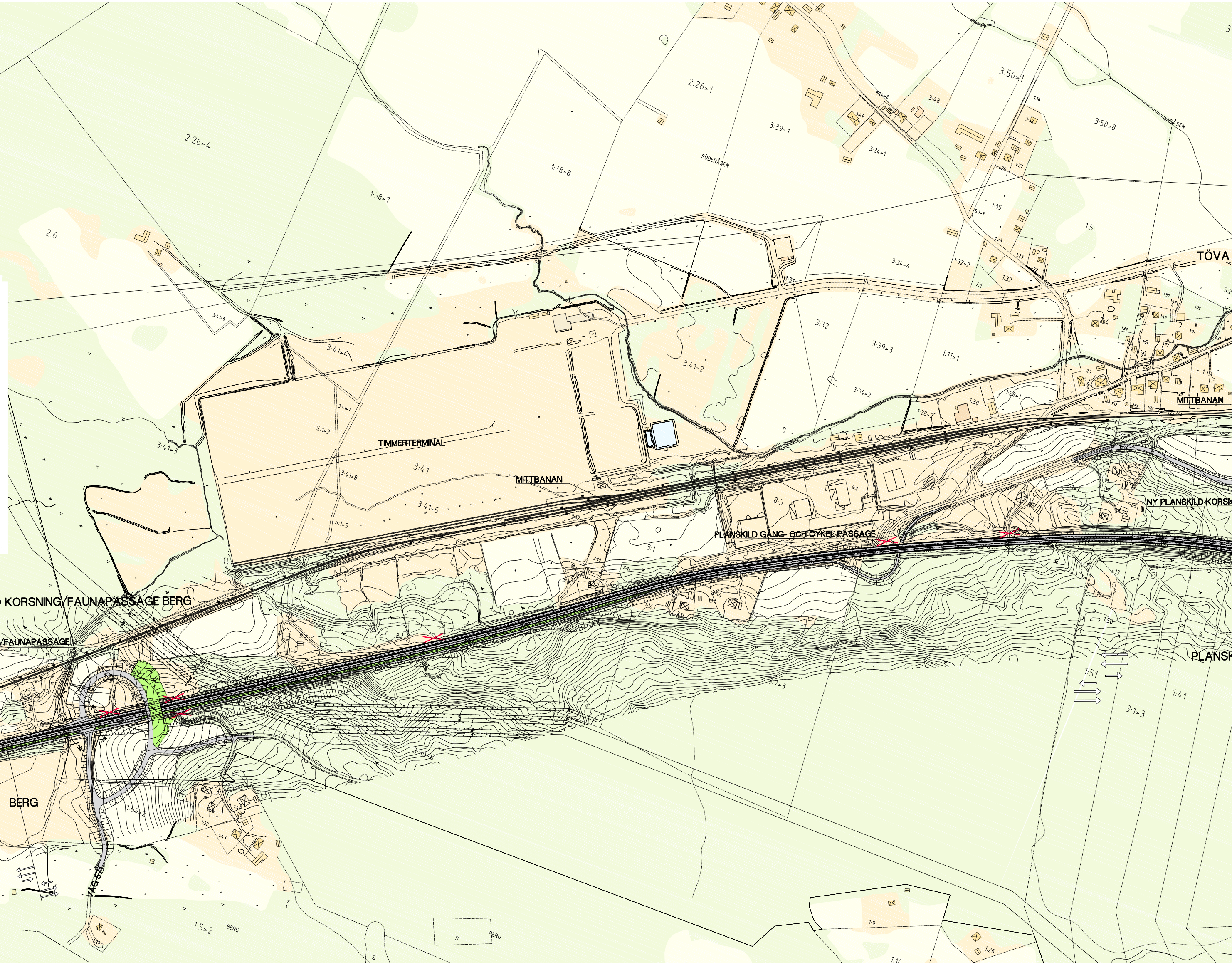
TÖVA
MITTBANAN
MITTBANAN
TIMMERTERMINAL
NY PLANSKILD KORSN
PLANSKILD GÅNG- OCH CYKEL PASSAGE
D KORSNING/FAUNAPASSAGE BERG
/FAUNAPASSAGE
PLANSK
BERG
VÄG 571
SÖDERÅSEN
RASÅSEN
BERG
BERG
2:26>4
2:26>1
1:38>7
1:38>8
2:6
3:41>6
3:41>4
3:41>3
3:41>7
3:41>8
3:41>5
3:41
3:41>2
S:1>2
S:1>5
3:39>1
3:39>3
3:50>1
3:50>8
3:24>1
3:34>4
3:34>2
3:32
1:11>1
1:32>2
1:32
1:5
1:35
1:30
1:28>1
1:28>2
8:1
8:2
8:3
3:13
3:1>3
3:50>6
1:69>2
1:5>2
1:51
1:41
1:17
1:16
1:50
1:9
1:10
1:26
1:43
1:32

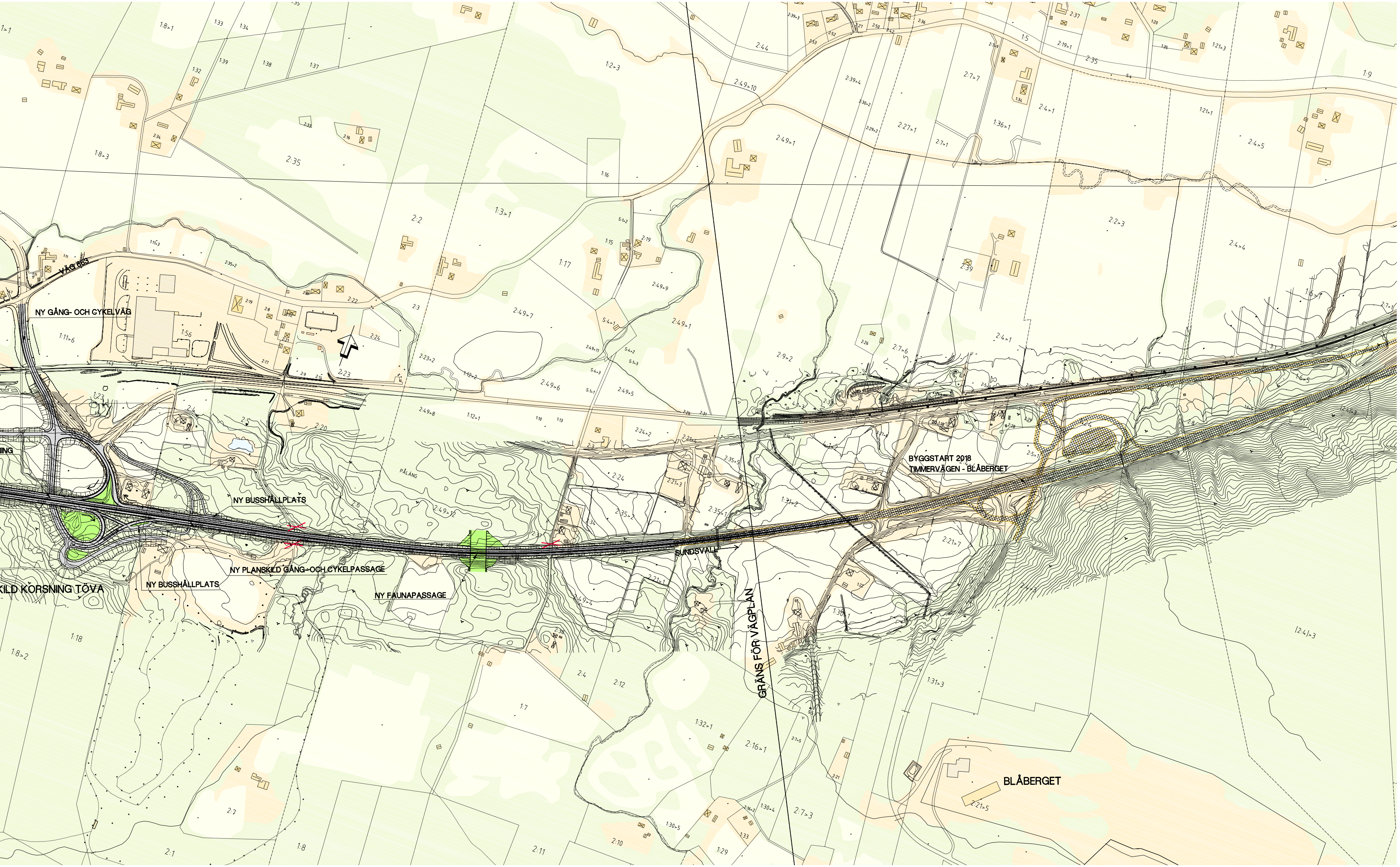
VÄG 663
NY GÅNG- OCH CYKELVÄG
NING
NY BUSSHÅLLPLATS
PÅLÅNG
NY PLANSKILD GÅNG- OCH CYKELPASSAGE
KILD KORSNING TÖVA
NY BUSSHÅLLPLATS
NY FAUNAPASSAGE
SUNDSVALL
BYGGSTART 2018
TIMMERVÄGEN - BLÅBERGET
GRÄNS FÖR VÄGPLAN
BLÅBERGET