

FORTSÄTTNING I INFÄLLD KARTA I BLAD 101T0205

VERKSAMHETER/ÅTGÄRDER SOM UNDTANTAS FRÅN FÖRBUD ENLIGT MILJÖBALKEN

FÖRBUDEN SOM AVSER VERKSAMHET ELLER ÅTGÄRD INOM GENERellt BIOTOPSKYDDOMRÅDE (7:11 2 ST. MB) GÄLLER INTE BYGGANDE AV ALLMÄN VÄG

FÖRBUDEN MOT ÅTGÄRDER INOM STRANDSKYDDOMRÅDE (7:15 MB) GÄLLER INTE BYGGANDE AV ALLMÄN VÄG/JÄRNVÄG

SKYDDIGHETEN ATT GÖRA ANMÄLAN FÖR SAMRÅD ENLIGT 12:6 MB GÄLLER INTE FÖR DE VERKSAMHETER OCH ÅTGÄRDER SOM BEHOVS FÖR ATT BYGGA VÄGEN OCH SOM FASTSTÄLLS OCH INGÅR I VÄGOMRÅDE FÖR ALLMÄN VÄG ELLER OMRÅDE FÖR TILLFÄLLIG NYTTJÄNDERÄTT.

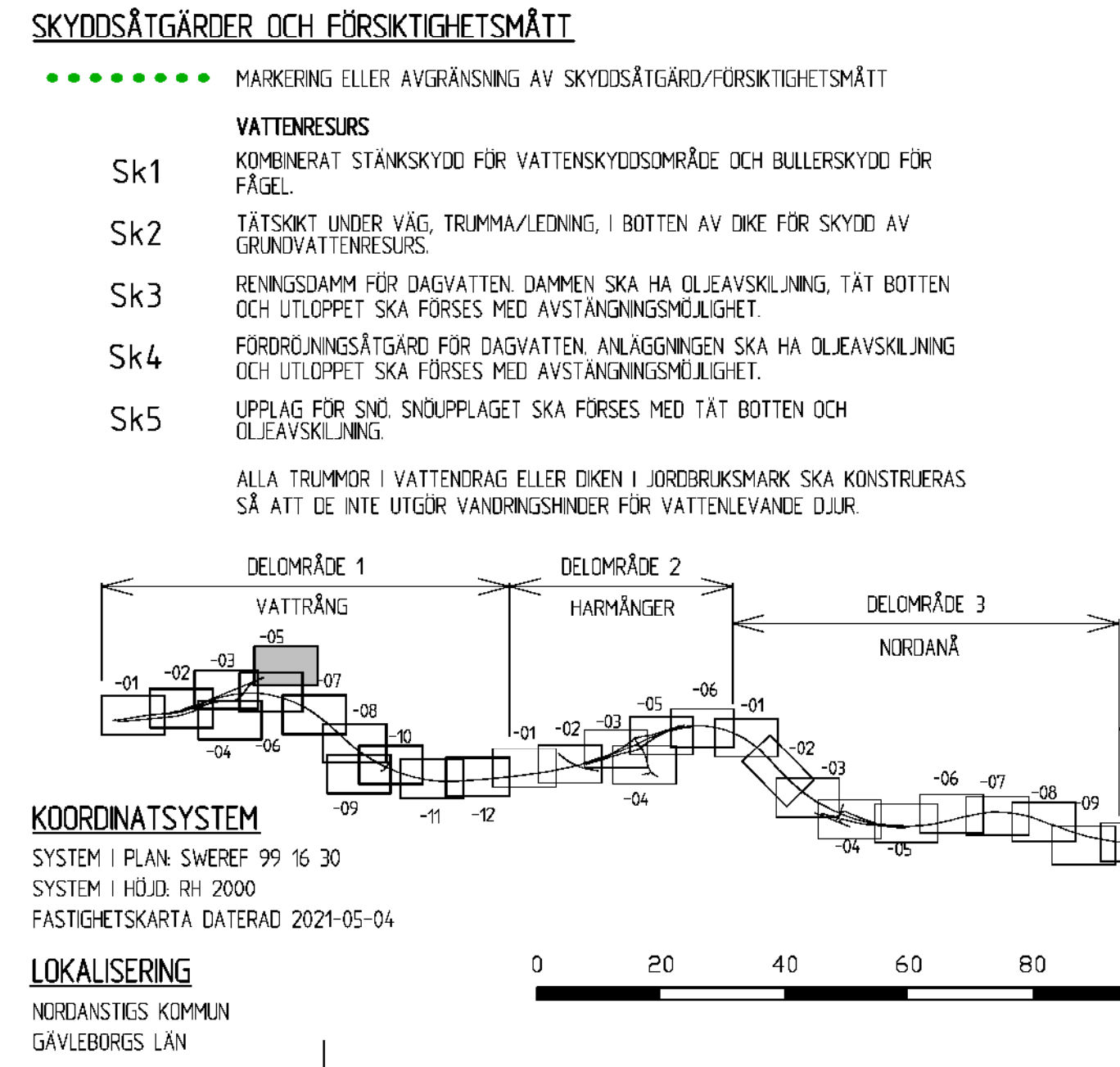
	VATTENSKYDDOMRÅDE
	BIOTOPSKYDD
	STRANDSKYDDSZON

ÖVRIGA BETECKNINGAR PÅ PLANKARTAN

	FASTIGHETSGRÄNS OCH FASTIGHETS BETECKNING
	RODE
	TRAKTGRÄNS OCH TRAKTNAMN
	LEDNINGSRÄTT OCH BETECKNING
	GEMENSAMHETSANLÄGGNING OCH BETECKNING
	SERVITUT OCH BETECKNING
	HÖJKURVA
	GRÄNS NATURRESERVAT
	VÄGKANT VÄG, LÄNGDMÄTNINGSSTRECK OCH HÖJDSÄTTNING
	VÄGKANT GÅNG- OCH CYKELVÄG, LÄNGDMÄTNING OCH HÖJDSÄTTNING
	MITTRÄCKE
	VILTSTÄNGSEL
	STRÄCKA VARS KÖRBANA ELLER GÅNG- OCH CYKELVÄG BLIR BELYST

MARKANSPRÅK

	GRÄNS FÖR VÄGOMRÅDE
	AVGRÄNSNING MELLAN OLKA TYPER AV MARKANSPRÅK
	BEFINTLIGT VÄGOMRÅDE
	NYTT OMRÅDE MED VÄGRÄTT
	NYTT OMRÅDE MED INSKRÄNKT VÄGRÄTT, n = LÖPNUMMER ANGER ÄNDAMÅL
	NYTT OMRÅDE MED INSKRÄNKT VÄGRÄTT FÖR DIKE FÖR BORTLEDNING AV DAGVATTEN
	NYTT OMRÅDE MED INSKRÄNKT VÄGRÄTT FÖR ÅTKOMST AV DAGVATTENDAMM
	NYTT OMRÅDE MED INSKRÄNKT VÄGRÄTT FÖR ÅTKOMST AV BRO
	TILLFÄLLIG NYTTJÄNDERÄTT, n = LÖPNUMMER ANGER ÄNDAMÅL
	TILLFÄLLIG NYTTJÄNDERÄTT FÖR ARBETSOMRÅDE UNDER BYGGTIDEN, DOCK LÄNGST T.O.M. TRE MÅNADER EFTER GODKÄND SLUTBESKTNING
	TILLFÄLLIG NYTTJÄNDERÄTT FÖR ETABLERING UNDER BYGGTIDEN, DOCK LÄNGST T.O.M. TRE MÅNADER EFTER GODKÄND SLUTBESKTNING
	TILLFÄLLIG NYTTJÄNDERÄTT FÖR TILLFÄLLIG VÄG FÖR ALLMÄN TRAFIK OCH BYGGTRAFIK UNDER BYGGTIDEN, DOCK LÄNGST T.O.M. TRE MÅNADER EFTER GODKÄND SLUTBESKTNING
	JÄRNVÄGSMARK OCH NYTT VÄGOMRÅDE MED INSKRÄNKT VÄGRÄTT
	INDRAGNING AV VÄG FRÅN ALLMÄNT UNDERHÅLL



TYP AV PLAN: **VÄGPLAN**

GRANSKNINGSSTATUS/SYFTE: **FÖR FASTSTÄLLELSE**

HANDLINGSTYP: **FASTSTÄLLELSEHANDLING**

ANLÄGGNINGSGRÄNS: **E4**

OBJEKT: **E4 KONGBERGET-GNARP**

DELOMRÅDE/BANDEL: **1 VATTRÅNG**

ANLÄGGNINGSGRÄNS: **E4**

OBJEKTNUMMER/KM: **83155191**

KONSTRUKTIONNUMMER: **1320017421**

BESTÄLLARE: **O JANSOON**

LEVERANTÖR: **TRAFIKVERKET** **RAMBOLL**

SKAPAD AV: **T LENSTRÖMER**

UPPRAGSNUMMER: **1320017421**

GODKÄND AV: **O JANSOON**

AVDELNING: **SHB**

RITNINGSTYP: **PLANRITNING**

TEKNIKOMRÅDE/INNEHÅLL: **VÄGUTFORMNING OCH TRAFIK**

BESKRIVNING: **PLANKARTA**

SKALA: **1:1000**

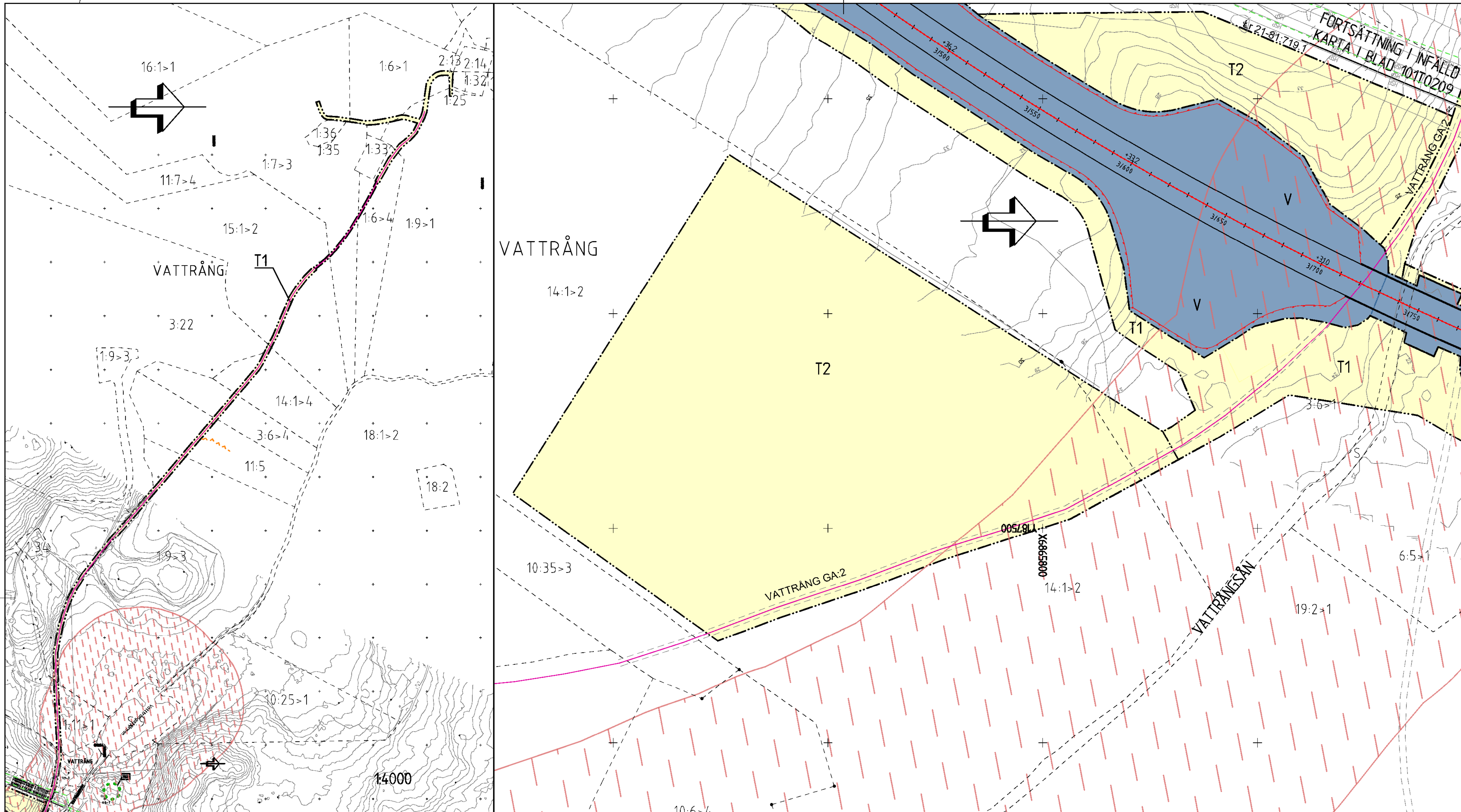
FORMAT: **A1**

FÖRVALTNINGSNUMMER: **1 01 T 02 05**

BLAD: **NÄSTA BLAD**

BET:

View: PLOT1, Drawing: O:\S\T\S\VA\025\1320017421_1_Teknik\VA\025\101T0205, Drawn by: TURBNS, 2022-11-16 11:30



VERKSAMHETER/ÅTGÄRDER SOM UNDTANTAS FRÅN FÖRBUD ENLIGT MILJÖBALKEN
 FÖRBUDEN SOM AVSER VERKSAMHET ELLER ÅTGÄRD INOM GENERELLT BIOTOPSKYDDOMRÅDE (7:11 2 ST. MB) GÄLLER INTE BYGGANDE AV ALLMÄN VÄG.
 FÖRBUDEN MOT ÅTGÄRDER INOM STRANDSKYDDOMRÅDE (7:15 MB) GÄLLER INTE BYGGANDE AV ALLMÄN VÄG/JÄRNVÄG.

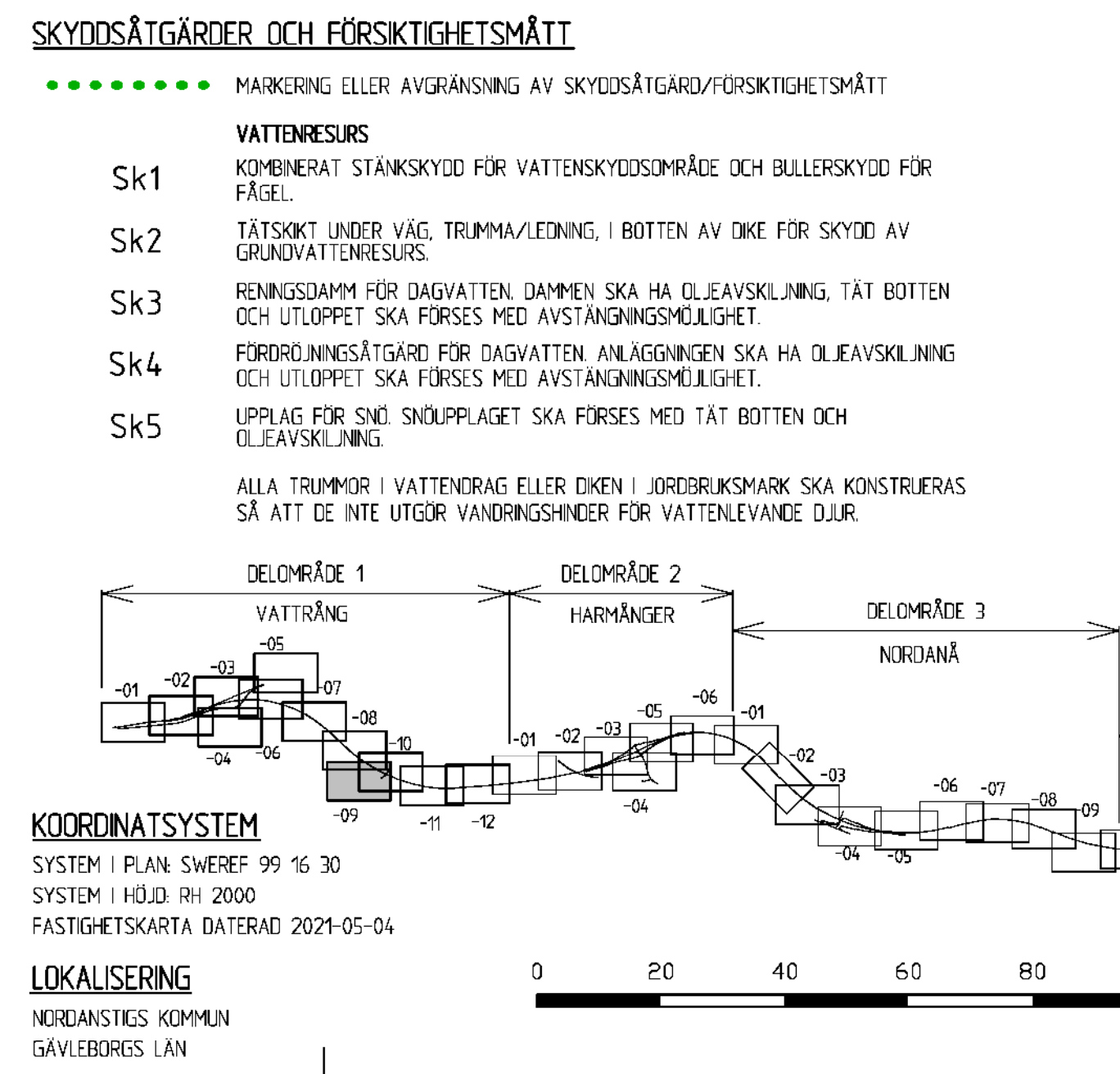
SKYDDIGHETEN ATT GÖRA ANMÄLAN FÖR SAMRÅD ENLIGT 12:6 MB GÄLLER INTE FÖR DE VERKSAMHETER OCH ÅTGÄRDER SOM BEHÖVS FÖR ATT BYGGA VÄGEN OCH SOM FASTSTÄLLS OCH INGÅR I VÄGOMRÅDE FÖR ALLMÄN VÄG ELLER OMRÅDE FÖR TILLFÄLLIG NYTTJÄNDERÄTT.

ÖVRIGA BETECKNINGAR PÅ PLANKARTAN

	VATTENSKYDDOMRÅDE
	BIOTOPSKYDD
	STRANDSKYDDSZON
	FASTIGHETSGRÄNS OCH FASTIGHETSBECKNING
	TRAKTGRÄNS OCH TRAKTNAMN
	LEDNINGSRÄTT OCH BETECKNING
	GEMENSAMHETSANLÄGGNING OCH BETECKNING
	SERVITUT OCH BETECKNING
	HÖJKURVA
	GRÄNS NATURRESERVAT
	VÄGKANT VÄG, LÄNGDMÄTNINGSSTRECK OCH HÖJDSÄTTNING
	VÄGKANT GÅNG- OCH CYKELVÄG, LÄNGDMÄTNING OCH HÖJDSÄTTNING
	MITTRÄCKE
	VILTSTANGSEL
	STRÄCKA VARS KÖRBANA ELLER GÅNG- OCH CYKELVÄG BLIR BELYST

MARKANSPRÅK

	GRÄNS FÖR VÄGOMRÅDE
	AVGRÄNSNING MELLAN OLIKA TYPER AV MARKANSPRÅK
	BEFINTLIGT VÄGOMRÅDE
	NYTT OMRÅDE MED VÄGRÄTT
	NYTT OMRÅDE MED INSKRÄNKT VÄGRÄTT, n = LÖPNUMMER ANGER ÄNDAMÅL
	NYTT OMRÅDE MED INSKRÄNKT VÄGRÄTT FÖR DIKE FÖR BORTLEDNING AV DAGVATTEN
	NYTT OMRÅDE MED INSKRÄNKT VÄGRÄTT FÖR ÅTKOMST AV DAGVATTENDAMM
	NYTT OMRÅDE MED INSKRÄNKT VÄGRÄTT FÖR ÅTKOMST AV BRO
	Tn
	TILLFÄLLIG NYTTJÄNDERÄTT FÖR ARBETSOMRÅDE UNDER BYGGTIDEN DOCK LÄNGST T.O.M. TRE MÅNADER EFTER GODKÄND SLUTBESKTNING
	TILLFÄLLIG NYTTJÄNDERÄTT FÖR ETABLERING UNDER BYGGTIDEN DOCK LÄNGST T.O.M. TRE MÅNADER EFTER GODKÄND SLUTBESKTNING
	TILLFÄLLIG NYTTJÄNDERÄTT FÖR TILLFÄLLIG VÄG FÖR ALLMÄN TRAFIK OCH BYGGTRAFIK UNDER BYGGTIDEN DOCK LÄNGST T.O.M. TRE MÅNADER EFTER GODKÄND SLUTBESKTNING
	JÄRNVÄGSMARK OCH NYTT VÄGOMRÅDE MED INSKRÄNKT VÄGRÄTT
	INDRAGNING AV VÄG FRÅN ALLMÄNT UNDERHÅLL



BULLERSKYDD

Sk6	VÄGNÄRA BULLERSKYDD I FORM AV VALL ELLER VALL MED SKÄRM
Sk7	VÄGNÄRA BULLERSKYDD I FORM AV SKÄRM SOM OCKSÅ SKA REDUCERA KONSEKVENSER AV OLYCKOR MED FARLIGT GODS
Sk8	ERBJUDANDE OM FASTIGHETSÄGARE BULLERSKYDDÅTGÄRD
Sk9	SK9 HAR UTGÅTT (SK9 GÄLLDE ERBJUDANDE OM FASTIGHETSÄGARE BULLERSKYDDÅTGÄRD OM FÖRUTPÅDD UTREDNING VISAT ATT SÄDAN BEHÖVS FÖR ATT RIKTIVÄRDE INOMHUS SKA INNEHÅLLAS. UTREDNING DRÖJDE PÅ COVID-19 MEN ÄR NU UTFÖRD OCH DE FASTIGHETER SOM ERBJUDS ÅTGÄRD ÄR ANDRADE TILL SKB)
	I BILAGA TILL PLANKARTA FÖRTYDLIGAS SK1, SK6, SK7 OCH SK8
Sk10	VILT/BARRÄRER UTHOPP FÖR VILT
Sk11	VILTPORT, KAN KOMBINERAS MED BEFINTLIGT VATTENDRAG OCH/ELLER GRUSVÄG. SKA FÖRSES MED BLANDSKYDD LÄNGS E4 OVANFÖR PORTEN
Sk12	TÖRRTRUMMA FÖR ATT MÖJLIGGÖRA PASSAGE FÖR MINORE VLT. TRUMMAN SKA VARA MINST 600 MM I DIAMETER
Sk13	ÅTERPLANTERING AV ALLETRÄD

TYP AV PLAN: **VÄGPLAN**

GRANSKNINGSSTATUS/SYFTE: **FÖR FASTSTÄLLELSE**

HANDLINGSTYP: **FASTSTÄLLELSEHANDLING**

DATUM: 2023-03-03

OBJEKT: **E4 KONGBERGET-GNARP**

DELOMRÅDE/FRANDEL: **1 VATTRÅNG**

ANLÄGGNINGSTYP: **E4**

OBJEKTNUMMER / KM: 83155191

KONSTRUKTIONNUMMER: 1320017421

BESTÄLLARE: **TRAFIKVERKET**

LEVERANTÖR: **RAMBOLL**

SKAPAD AV: **T LENSTRÖMER**

UPPRAGSNUMMER: 1320017421

GODKÄND AV: **O JANSSON**

AVDELNING: **SHB**

RITNINGSTYP: **PLANRITNING**

TEKNIKOMRÅDE / INNEHÅLL: **VÄGUTFORMNING OCH TRAFIK**

BESKRIVNING: **PLANKARTA**

SKALA: 1:1000

FORMAT: **A1**

FÖRVALTNINGSNUMMER: 1 01 T 02 09

BLAD: NÄSTA BLAD

BET:

View: PLOT1, Drawing: D:\S\1\SV\2023\1320017421_1_Teknik\1\Plan\1\01T0209, Drawn by: TURBENS, 2023-11-16 11:33

