

MARKSLAG	
	VATTEN
	ÅKERMARK
	ANNAN ÖPPEN MARK
	LÖVSKOG
	BARR- OCH BLANDSKOG

VÄG	
	NY VÄG MED LÄNGDMÄTNINGSSTRECK OCH HÖJDSÄTTNING SKRAFFERING FÖR KÖRBANA OCH VÄGREN
	VÄGKANT, VÄG
	VÄGKANT, GÅNG OCH CYKELVÄG
	VÄGKANT, VÄG MED KANTSTEN
	KÖRFÄLTSLINJE
	VÄGREN
	VÄGSLÄNT
	BRÖ
	FÖRESLAGEN ENSKILD VÄG

VÄGUTRUSTNING	
	MITTRÄCKE
	SIDORÄCKE V/H
	VILTSTANGSEL
	BULLERSKÄRM

ÖVRIGA BETECKNINGAR PÅ ILLUSTRATIONSKARTAN	
	FASTIGHETSGRÄNS OCH FASTIGHETS BETECKNING
	TRAKTGRÄNS OCH TRAKTNAMN
	LEDNINGSRÄTT OCH BETECKNING
	GNARPS-BERGE GA:6
	SERVITUT 2132-12/211
	SERVITUT OCH BETECKNING
	HÖJKURVA 3M
	HÖJKURVA 1M
	GRÄNS NATURRESERVAT
	ÄGOSLAGSGRÄNS
	STIG
	VÄGKANT, BEFTINGA VÄGAR
	DIKE MED FLÖDESRIKTNINGSPI
	SANKMARK
	BLOCKIG MARK
	BERG I DAGEN
	KÖRFÄLTSDIVISION

AVVÄTTNING	
	NY TRUMMA
	RIKTNINGSPI FÖR VATTEN
	DAGVATTENLEDNING
	RÄNNSTENSBRUNN
	TILLSYNSBRUNN, DAGVATTEN
	KUPOLSI, DAGVATTEN
	YTA FÖR DAGVATTENHANTERING

GRÄNSER	
	GRÄNS FÖR VÄGOMRÅDE
	AVGRÄNSNING MELLAN OLIKA TYPER AV MARKANSPRÅK
	BEFTINGA VÄGOMRÅDE
	VÄGANSLUTNING TILL BEFTINGA ALLMÄN VÄG SOM STÄNGS GENOM SÄRSKILT BESLUT

KOORDINATSYSTEM	
SYSTEM I PLAN: SWEREF 99 16 30	
SYSTEM I HÖJD: RH 2000	
FASTIGHETSKARTA DATERAD 2021-05-04	

LOKALISERING	
NORDANSTIGS KOMMUN	
GÄVLINGBORES LÄN	

TYP AV PLAN **VÄGPLAN**

GRANSKINGSSTATUS/SYFTE **FÖR FASTSTÄLLELSE**

HANDLINGSTYP **FASTSTÄLLELSEHANDLING**

DATUM **2023-03-03** LEVERANS / ÄNDRINGS-PM

OBJEKT **E4 KONGBERGET-GNARP**

DELMÅRÅDE / BANDEL **5 GNARP**

ANLÄGGNINGSDEL **E4**

OBJEKTNUMMER / KM **83155191** KONSTRUKTIONNUMMER

BESTÄLLARE **TRAFIKVERKET** LEVERANTÖR **RAMBOLL**

SKAPAD AV **T LENSTRÖMER** UPPDRAGSNUMMER **1320017421**

Godkänd av **O JANSSON** AVDELNING **SHB**

RITNINGSTYP **PLANRITNING**

TEKNIKOMRÅDE / INNEHÅLL **VÄGUTFORMNING OCH TRAFIK**

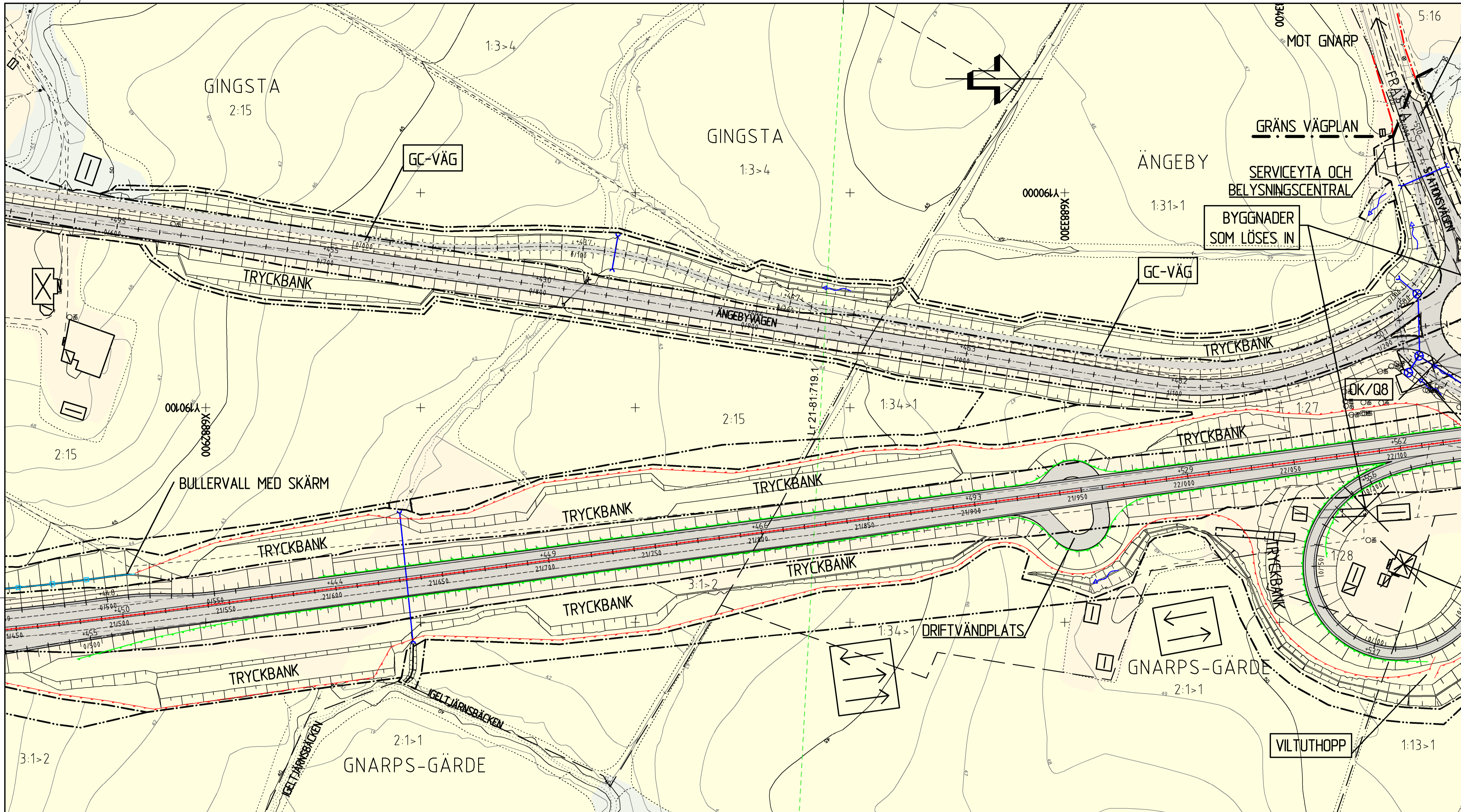
BESKRIVNING **ILLUSTRATIONSPLAN**

SKALA **1:1000 1:1000 A1** FÖRVALTNINGSNUMMER

RITNINGNUMMER **5 01 T 05 09** BLAD NÄSTA BLAD BIT

SRF: MIKELI\_NAD000070 2022-05-21 07:30  
MIKELI\_NAD000071 2022-05-21 07:31  
MIKELI\_NAD000072 2022-05-21 07:32  
MIKELI\_NAD000073 2022-05-21 07:33  
MIKELI\_NAD000074 2022-05-21 07:34  
MIKELI\_NAD000075 2022-05-21 07:35  
MIKELI\_NAD000076 2022-05-21 07:36  
MIKELI\_NAD000077 2022-05-21 07:37  
MIKELI\_NAD000078 2022-05-21 07:38  
MIKELI\_NAD000079 2022-05-21 07:39  
MIKELI\_NAD000080 2022-05-21 07:40





**MARKSLAG**

	VATTEN		ÅKERMARK		ANNAN ÖPPEN MARK
	LÖVSKOG		BARR - OCH BLANDSKOG		

**VÄG**

	NY VÄG MED LÄNGDMÄTNINGSSTRECK OCH HÖJDSÄTTNING SKRAFFERING FÖR KÖRBANA OCH VÄGREN
	VÄGKANT, VÄG
	VÄGKANT, GÅNG OCH CYKELVÄG
	VÄGKANT, VÄG MED KANTSTEN
	KÖRFÄLTSLINJE
	VÄGREN
	VÄGSLÄNT
	BRÖ
	FÖRESLAGEN ENSKILD VÄG

**VÄGUTRUSTNING**

	MITTRÄCKE
	SIDRÄCKE V/H
	VILTSTANGSEL
	BULLERSKÄRM

**ÖVRIGA BETECKNINGAR PÅ ILLUSTRATIONSKARTAN**

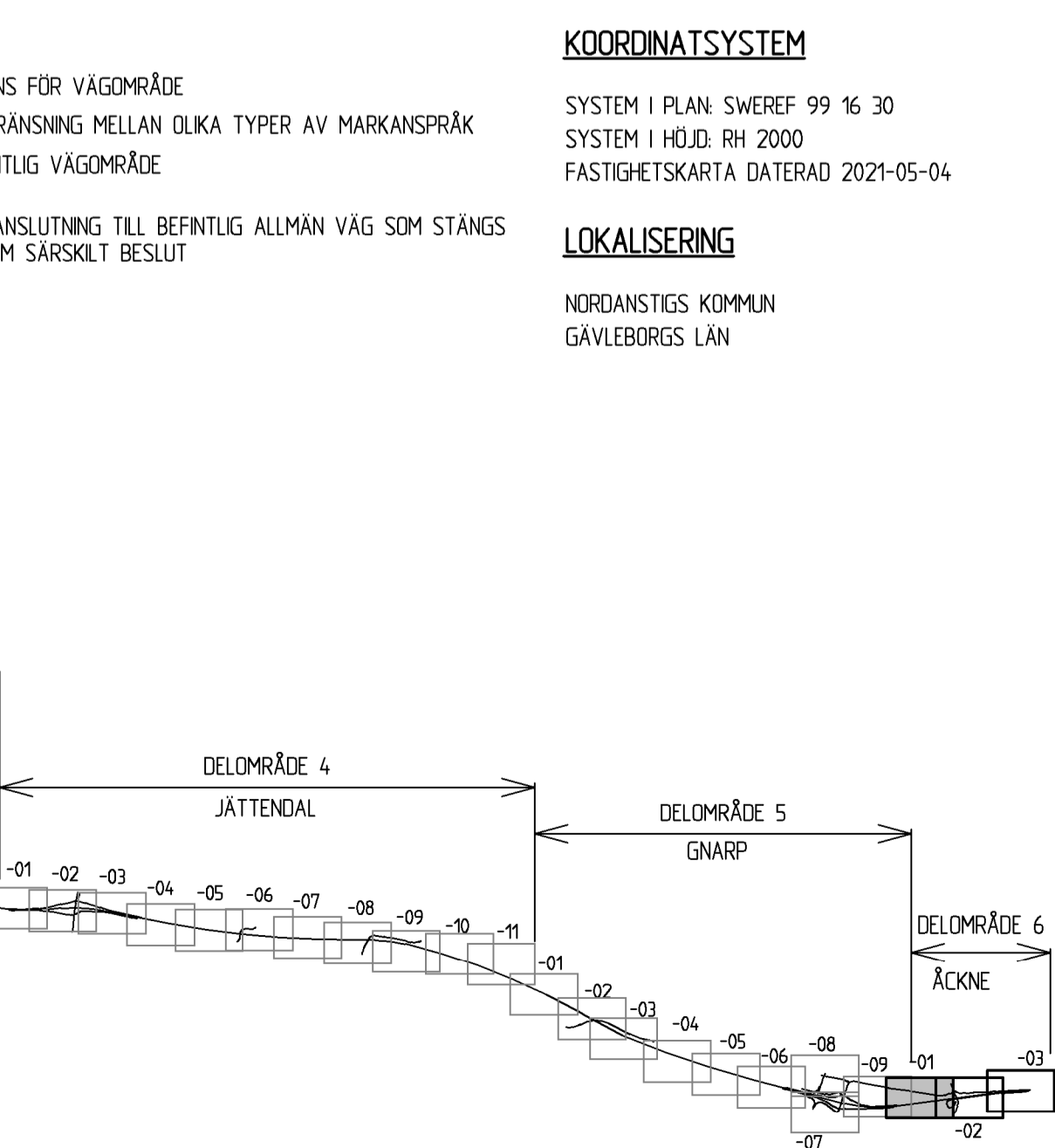
	FASTIGHETSGRÄNS OCH FASTIGHETS BETECKNING
	TRAKTGRÄNS OCH TRAKTNAMN
	LEDNINGSRÄTT OCH BETECKNING
	GEMENSAMHETSANLÄGGNING OCH BETECKNING
	SERVITUT OCH BETECKNING
	HÖJKURVA 5M
	HÖJKURVA 1M
	GRÄNS NATURRESERVAT
	ÄGOSLAGSGRÄNS
	STIG
	VÄGKANT, BEFITTLIGA VÄGAR
	DIKE MED FLÖDESRIKTNINGSPI
	SANKMARK
	BLOCKIG MARK
	BERG I DAGEN
	KÖRFÄLTSDIVISION

**AVVÄTNING**

	NY TRUMMA
	RIKTNINGSPI FÖR VATTEN
	DAGVATTENLEDNING
	RÄNNSTENSBRUNN
	TILLSYNSBRUNN, DAGVATTEN
	KUPÖLSIL, DAGVATTEN
	YTA FÖR DAGVATTENHANTERING

**GRÄNSER**

	GRÄNS FÖR VÄGOMRÅDE
	AVGRÄNSNING MELLAN OLIKA TYPER AV MARKANSPRÅK
	BEFITTLIG VÄGOMRÅDE
	VÄGANSLUTNING TILL BEFITTLIG ALLMÄN VÄG SOM STÄNGS GENOM SÄRSKILT BESLUT



**VÄGPLAN**

GRÄNSKÄRNINGSTATUS / SYFTE: FÖR FASTSTÄLLELSE

HANDLINGSTYP: FASTSTÄLLELSEHANDLING

DATUM: 2023-03-03

OBJEKT: E4 KONGBERGET-GNARP

DELOMRÅDE / BANDEL: 6 ÄCKNE

ANLÄGGNINGSDEL: E4

OBJEKTNUMMER / KM: 83155191

KONSTRUKTIONSNUMMER: 1320017421

BESTÄLLARE: TRAFIKVERKET

LEVERANTÖR: RAMBOLL

SKAPAD AV: T LENSTRÖMER

UPPRÄGGSNUMMER: 1320017421

GODKÄND AV: O JANSSON

AVDELNING: SHB

RITNINGSTYP: PLANRITNING

TEKNIKOMRÅDE / INNEHÅLL: VÄGUTFORMNING OCH TRAFIK

BESKRIVNING: ILLUSTRATIONSPLAN

SKALA: 1:1000 1:1000 A1

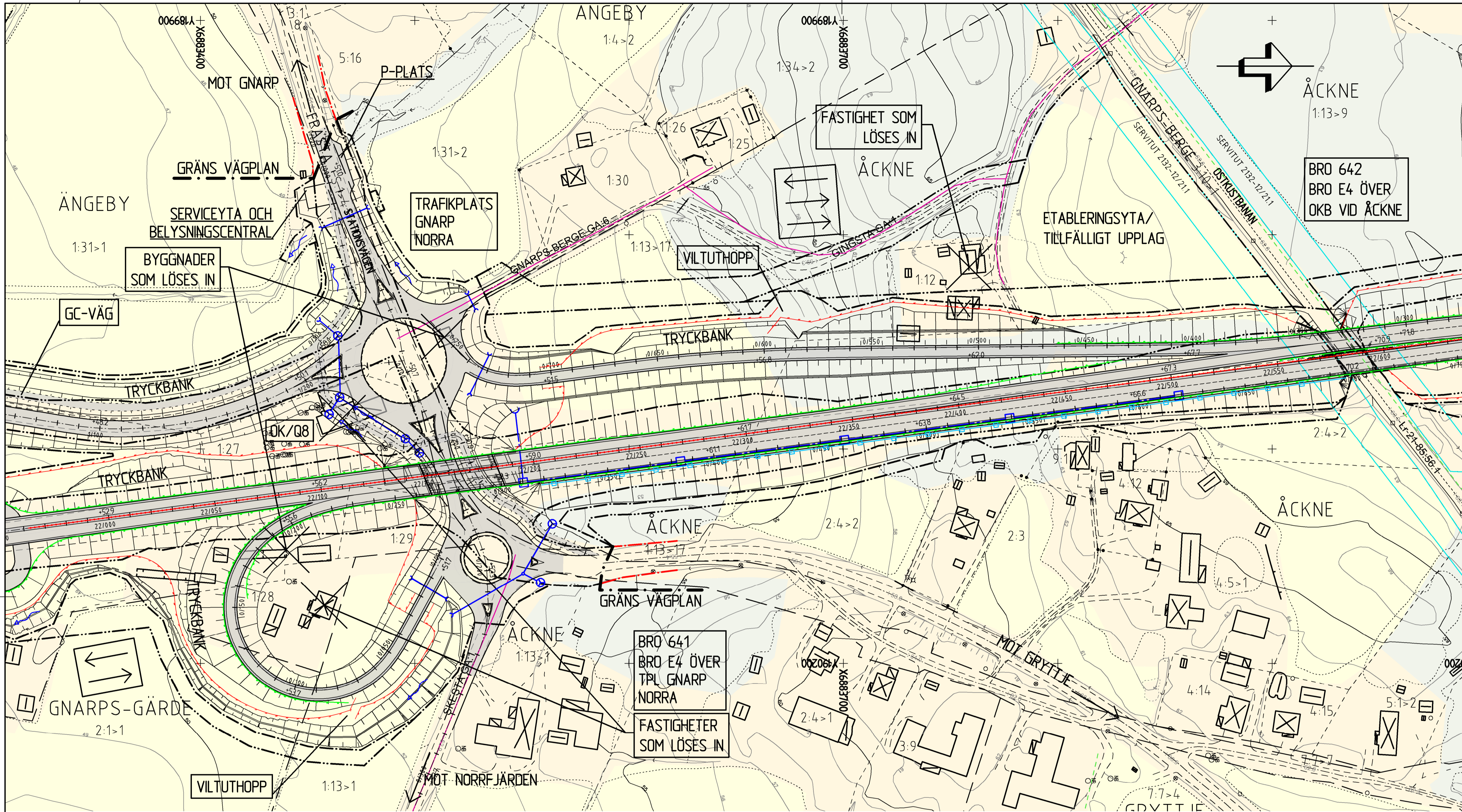
FORMAT: A1

RITNINGSNUMMER: 6 01 T 05 01

BLAD: NÄSTA BLAD BIT

View: PLOT1, Drawing: D:\SIT\K\S\2015\1320017421\3\_1\_Teknik\1\N\Ribben\G01T0501, Drawn by: TURBENS, 2022-11-16 15:24





**MARKSLAG**

VATTEN	ÅKERMARK	ANNAN ÖPPEN MARK
LÖVSKOG	BARR- OCH BLANDSKOG	

**VÄG**

Y/YYYY +XXX.X	NY VÄG MED LÄNGDMÄTNINGSSTRECK OCH HÖJDSÄTTNING SKRAFFERING FÖR KÖRBANA OCH VÄGRÄN
	VÄGKANT, VÄG
	VÄGKANT, GÅNG OCH CYKELVÄG
	VÄGKANT, VÄG MED KANTSTEN
	KÖRFÄLTSLINJE
	VÄGRÄN
	VÄGSLÄNT
	BRÖ
	FÖRESLAGEN ENSKILD VÄG

**VÄGUTRUSTNING**

	MITTRÄCKE
	SIDORÄCKE V/H
	VILTSTANGSEL
	BULLERSKÄRM

**ÖVRIGA BETECKNINGAR PÅ ILLUSTRATIONSKARTAN**

	1:12	FASTIGHETSGRÄNS OCH FASTIGHETS BETECKNING
	<b>RÖDE</b>	TRAKTGRÄNS OCH TRAKTNAMN
	Lr 21-95:313.1	LEDNINGSRÄTT OCH BETECKNING
	<b>GNARPS-BERGE GA:6</b>	GEMENSAMHETSANLÄGGNING OCH BETECKNING
	SERVITUT 2132-12/211	SERVITUT OCH BETECKNING
	70	HÖJKURVA 5M
	11	HÖJKURVA 1M
		GRÄNS NATURRESERVAT
		ÄGOSLAGSGRÄNS
		STIG
		VÄGKANT, BEFINTLIGA VÄGAR
		DIKE MED FLÖDESRIKTNINGSPL
		SANKMARK
		BLOCKIG MARK
		BERG I DAGEN
		KÖRFÄLTSDIVISION

**AVVÄTTNING**

	NY TRUMMA
	RIKTNINGSPIL FÖR VATTEN
	DAGVATTENLEDNING
	RÄNNSTENSBRUNN
	TILLSYNSBRUNN, DAGVATTEN
	KUPPULSIL, DAGVATTEN
	YTA FÖR DAGVATTENHANTERING

**GRÄNSER**

	GRÄNS FÖR VÄGOMRÅDE
	AVGRÄNSNING MELLAN OLIKA TYPER AV MARKANSPRÅK
	BEFINTLIG VÄGOMRÅDE
	VÄGANSLUTNING TILL BEFINTLIG ALLMÄN VÄG SOM STÄNGS GENOM SÄRSKILT BESLUT

**KOORDINATSYSTEM**

SYSTEM I PLAN: SWEREF 99 16 30  
SYSTEM I HÖJD: RH 2000  
FASTIGHETSKARTA DATERAD 2021-05-04

**LOKALISERING**

NORDANSTIGS KOMMUN  
GÄVLEBORGS LÄN

0 20 40 60 80 100

**VÄGPLAN**

GRANSKNINGSSTATUS / SYFTE: FÖR FASTSTÄLLELSE

HANDLINGSTYP: FASTSTÄLLELSEHANDLING

DATUM: 2023-03-03

OBJEKT: E4 KONGBERGET-GNARP

DELOMRÅDE / BANDEL: 6 ÅCKNE

ANLÄGGNINGSDEL: E4

OBJEKTNUMMER / KM: 83155191

KONSTRUKTIONSNUMMER: 1320017421

BESTÄLLARE: TRAFIKVERKET

LEVERANTÖR: RAMBOLL

SKAPAD AV: T LENSTRÖMER

UPPRAGSNUMMER: 1320017421

GODKÄND AV: O JANSSON

AVDELNING: SHB

RITNINGSTYP: PLANRITNING

TEKNIKOMRÅDE / INNEHÅLL: VÄGUTFORMNING OCH TRAFIK

BESKRIVNING: ILLUSTRATIONSPLAN

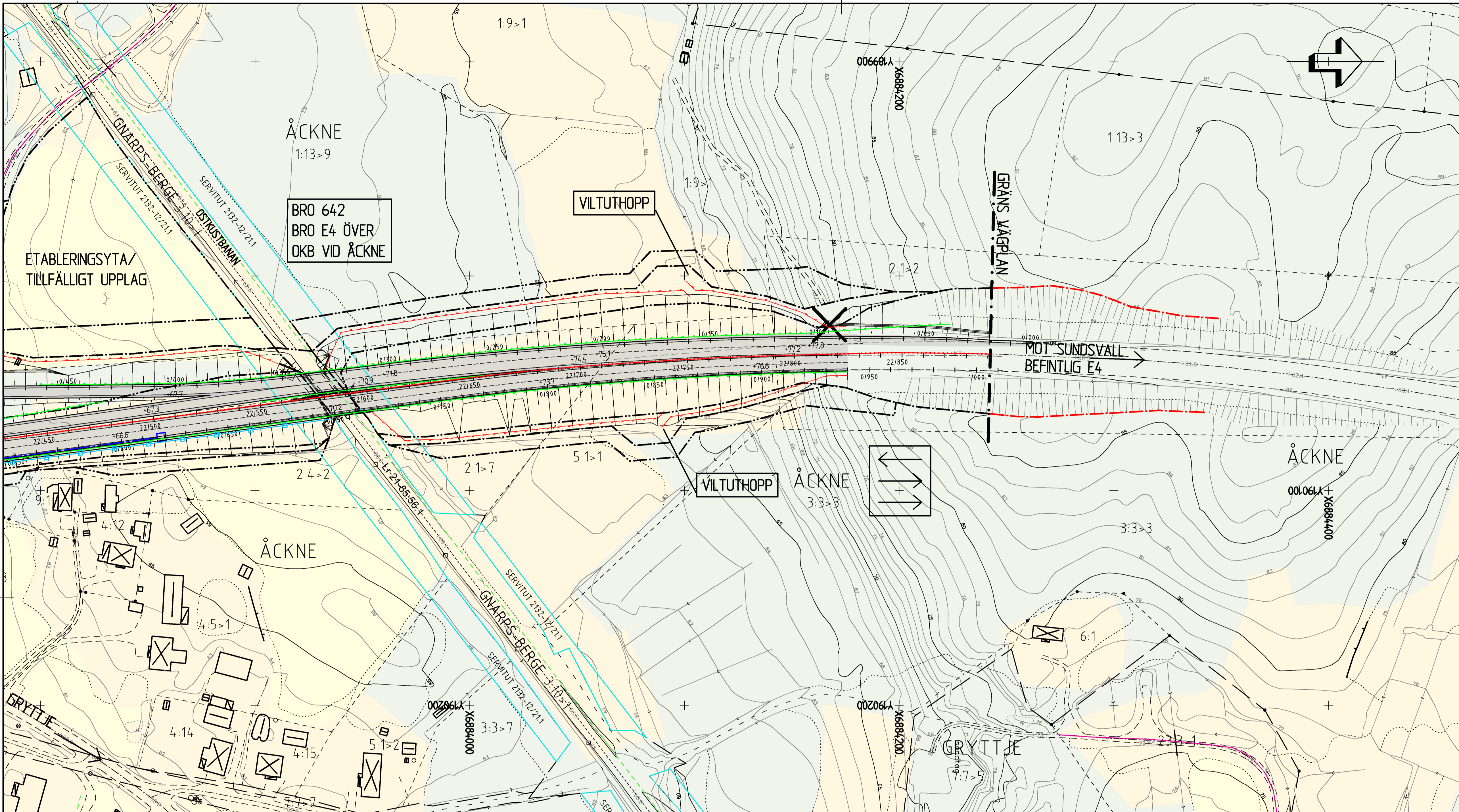
SKALA: 1:1000 1:1000 A1

RITNINGSNUMMER: 6 01 T 05 02

BLAD: NÄSTA BLAD: BIT

View: PLOT1, Drawing: D:\Sv\1\320017421\3\_Teknik\1\N\Ride\6.01T0502, Dr: awt, by: TLBNS, 2023-11-16 15:24





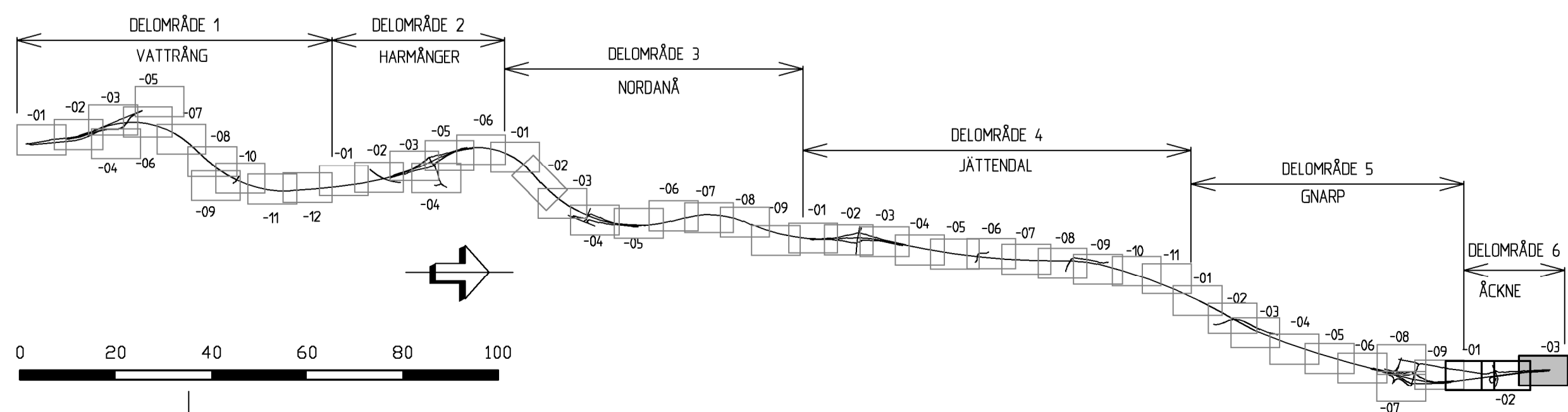
MARKSLAG	
	VATTEN
	ÅKERMARK
	ANNAN ÖPPEN MARK
	LÖVSKOG
	BARR- OCH BLANDSKOG
VÄG	
	NY VÄG MED LÄNGDMÄTNINGSSTRECK OCH HÖJDSÄTTNING SKRAFFERING FÖR KÖRBANA OCH VÄGRÄN
	VÄGKANT, VÄG
	VÄGKANT, GÅNG OCH CYKELVÄG
	VÄGKANT, VÄG MED KANTSTEN
	KÖRFÄLTSLINJE
	VÄGRÄN
	VÄGSLÄNT
	BRÖ
	FÖRESLAGEN ENSKILD VÄG
VÄGUTRUSTNING	
	MITTRÄCKE
	SIDORÄCKE V/H
	VILTSTÄNGSEL
	BULLERSKÄRM

ÖVRIGA BETECKNINGAR PÅ ILLUSTRATIONSKARTAN	
	FASTIGHETSGRÄNS OCH FASTIGHETS BETECKNING
	TRAKTGRÄNS OCH TRAKTNAMN
	LEDNINGSRÄTT OCH BETECKNING
	GNARPS-BERGE GA:6
	SERVITUT 2132-12/211
	SERVITUT 2132-12/211
	HÖJDKURVA 5M
	HÖJDKURVA 1M
	GRÄNS NATURRESERVAT
	ÄGOSLAGSGRÄNS
	STIG
	VÄGKANT, BEFINTLIGA VÄGAR
	DIKE MED FLÖDESRIKTNINGSPL
	SANKMARK
	BLOCKIG MARK
	BERG I DAGEN
	KÖRFÄLTSDIENING

AVVÄTTNING	
	NY TRUMMA
	RIKTNINGSPL FÖR VATTEN
	DAGVATTENLEDNING
	RÄNNSTENSBRUNN
	TILLSYNSBRUNN, DAGVATTEN
	KUPPÖLS, DAGVATTEN
	YTA FÖR DAGVATTENHANTERING

GRÄNSER	
	GRÄNS FÖR VÄGOMRÅDE
	AVGRÄNSNING MELLAN OLKA TYPER AV MARKANSPRÅK
	BEFINTLIG VÄGOMRÅDE
	VÄGANSLUTNING TILL BEFINTLIG ALLMÄN VÄG SOM STÄNGS GENOM SÄRSKILT BESLUT

KOORDINATSYSTEM	
SYSTEM I PLAN: SWEREF 99 16 30	
SYSTEM I HÖJD: RH 2000	
FASTIGHETSKARTA DATERAD 2021-05-04	
LOKALISERING	
NORDANSTIGS KOMMUN	
GÄVLEBORGS LÄN	



TYP AV PLAN		<b>VÄGPLAN</b>	
GRÄNSKINNSSTATUS / SYFTE		FÖR FASTSTÄLLELSE	
HANDLINGSTYP		FASTSTÄLLELSEHANDLING	
DATUM	2023-03-03	LEVERANS / ÄNDRINGS-PM	
OBJEKT	E4 KONGBERGET-GNARP	OBJEKT	
DELOMRÅDE / BANDEL	6 ÅCKNE	ANLÄGGNINGSDEL	E4
OBJEKTNUMMER / KM	83155191	KONSTRUKTIONNUMMER	
BESTÄLLARE	TRAFIKVERKET	LEVERANTÖR	RAMBOLL
SKAPAD AV	T LENSTRÖMER	UPPDRAGSNUMMER	1320017421
GOHDÄND AV	O JANSSON	AVDELNING	SHB
RITNINGSTYP	PLANRITNING	TEKNIKOMRÅDE / INNEHÅLL	VÄGUTFORMNING OCH TRAFIK
BESKRIVNING	ILLUSTRATIONSPLAN	SKALA	1:1000 1:1000 A1
	KM 22/500 - 22/800	RITNINGSNUMMER	6 01 T 05 03
		BLAD	NÄSTA BLAD
			BIT

View: PLOT1, Drawing: D:\SIT\SY\2023\1320017421\_3\_Teknik\N\Ribben\60110503, Drawn by: TLRENS, 2023-11-16, 15:25