

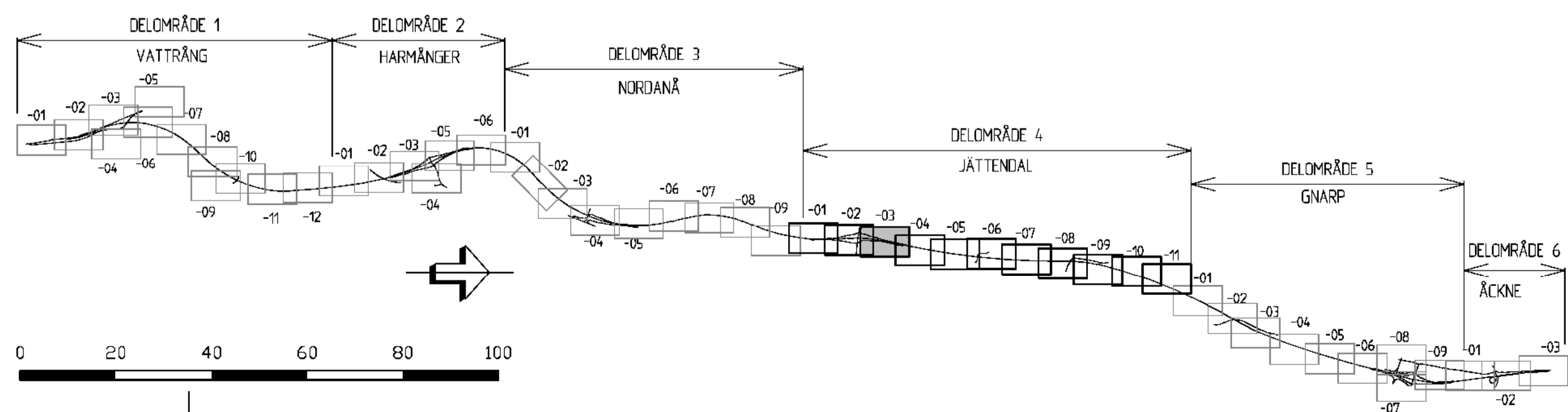
MARKSLAG	
	VATTEN
	ÅKERMARK
	ANNAN ÖPPEN MARK
	LÖVSKOG
	BARR- OCH BLANDSKOG
VÄG	
	NY VÄG MED LÄNGDMÄTNINGSSTRECK OCH HÖJDSÄTTNING. SKRAFFERING FÖR KÖRBANA OCH VÄGRÄN
	VÄGKANT, VÄG
	VÄGKANT, GÅNG OCH CYKELVÄG
	VÄGKANT, VÄG MED KANTSTEN
	KÖRFÄLTSLINJE
	VÄGRÄN
	VÄGSÄNT
	BRÖ
	FÖRESLAGEN ENSKILD VÄG
VÄGUTRUSTNING	
	MITTRÄCKE
	SIDRÄCKE V/H
	VILTSTÄNGSEL
	BULLERSKÄRM

ÖVRIGA BETECKNINGAR PÅ ILLUSTRATIONSKARTAN	
	FASTIGHETSGRÄNS OCH FASTIGHETS BETECKNING
	TRAKTGRÄNS OCH TRAKTNAMN
	LEDNINGSRÄTT OCH BETECKNING
	GEMENSAMHETSANLÄGGNING OCH BETECKNING
	SERVITUT 2132-12/211
	HÖJKURVA 5M
	HÖJKURVA 1M
	GRÄNS NATURRESERVAT
	ÄGOSLAGSGRÄNS
	STIG
	VÄGKANT, BEFINTLIGA VÄGAR
	DIKE MED FLÖDESRIKTNINGSPI
	SANKMARK
	BLOCKIG MARK
	BERG I DAGEN
	KÖRFÄLTSDIVISION

AVVÄTNING	
	NY TRUMMA
	RÖKNINGSPI FÖR VATTEN
	DAGVATTENLEDNING
	RÄNNSTENSBRUNN
	TILLSYNSBRUNN, DAGVATTEN
	KUPOLSIL, DAGVATTEN
	YTA FÖR DAGVATTENHANTERING

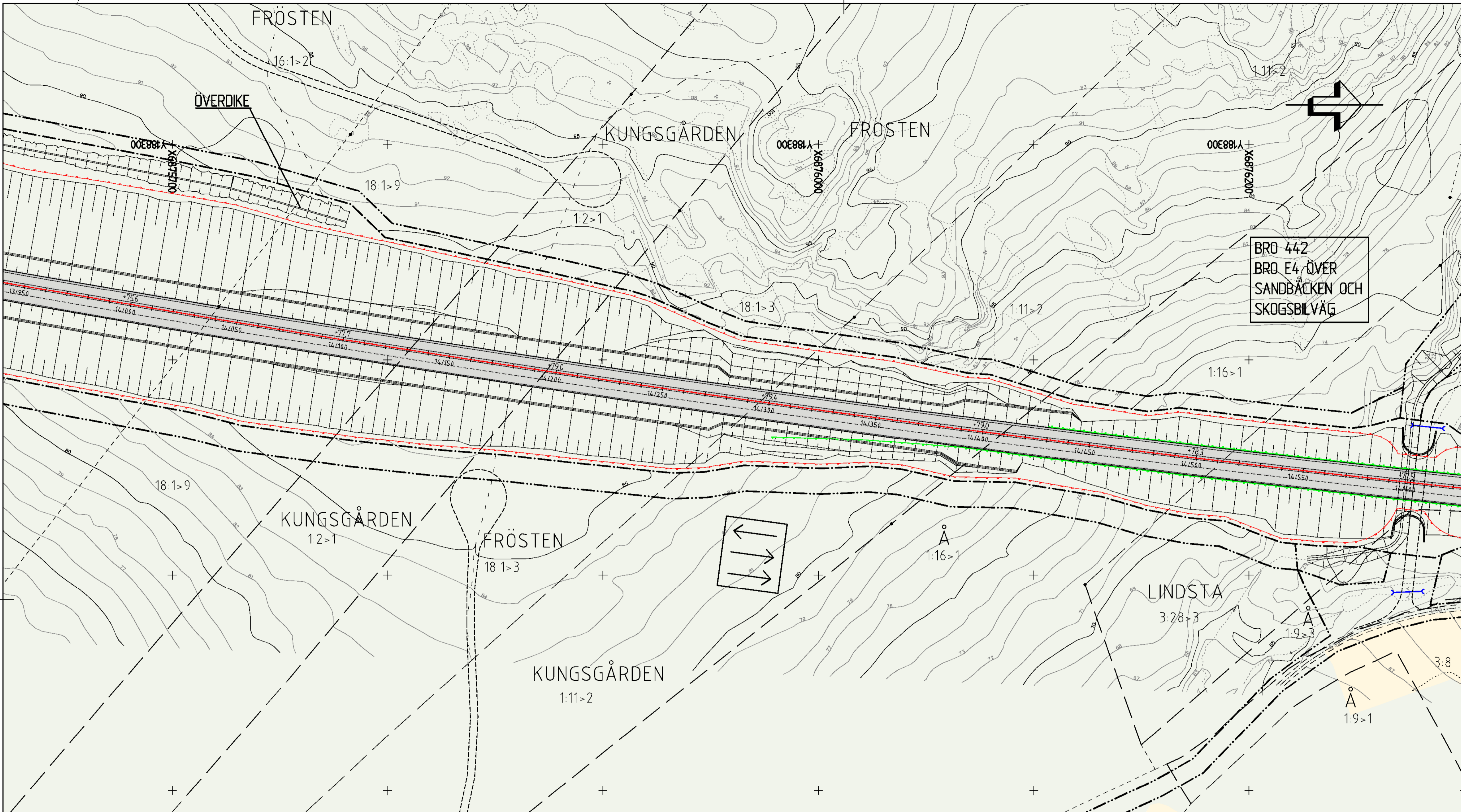
GRÄNSER	
	GRÄNS FÖR VÄGOMRÅDE
	AVGRÄNSNING MELLAN OLIKA TYPER AV MARKANSPRÅK
	BEFINTLIG VÄGOMRÅDE
	VÄGANSLUTNING TILL BEFINTLIG ALLMÄN VÄG SOM STÄNGS GENOM SÄRSKILT BESLUT

KOORDINATSYSTEM	
SYSTEM I PLAN: SWEREF 99 16 30	
SYSTEM I HÖJD: RH 2000	
FASTIGHETSKARTA DATERAD 2021-05-04	
LOKALISERING	
NORDANSTIGES KOMMUN	
GÄVLINGEBORGES LÄN	



TYP AV PLAN		VÄGPLAN	
GRANSKNINGSSTADIUM/SYFTE		FÖR FASTSTÄLLELSE	
HANDLINGSTYP		FASTSTÄLLELSEHANDLING	
DATUM	2023-03-03	LEVERANS / ÄNDRINGS-PM	
OBJEKT	E4 KONGBERGET-GNARP		
DELOMRÅDE / RANDEL	4 JÄTTENDAL		
ANLÄGGNINGSDEL	E4		
OBJEKTNUMMER / KM	83155191	KONSTRUKTIONSNUMMER	
BESTÄLLARE	TRAFIKVERKET	LEVERANTÖR	RAMBÖLL
SKAPAD AV	T LENSTRÖMER	UPPRÄDNINGSNUMMER	1320017421
GODKÄND AV	O JANSSON	AVDELNING	SHB
RITNINGSTYP	PLANRITNING		
TEKNIKOMRÅDE / INNEHÅLL	VÄGUTFORMNING OCH TRAFIK		
BESKRIVNING	ILLUSTRATIONSPLAN		
SKALA	KM 13/000 - 13/500	FORMAT	A1
RITNINGSNUMMER	4 01 T 05 03	FÖRVALTNINGSNUMMER	
BLAD	NÄSTA BLAD	BET	

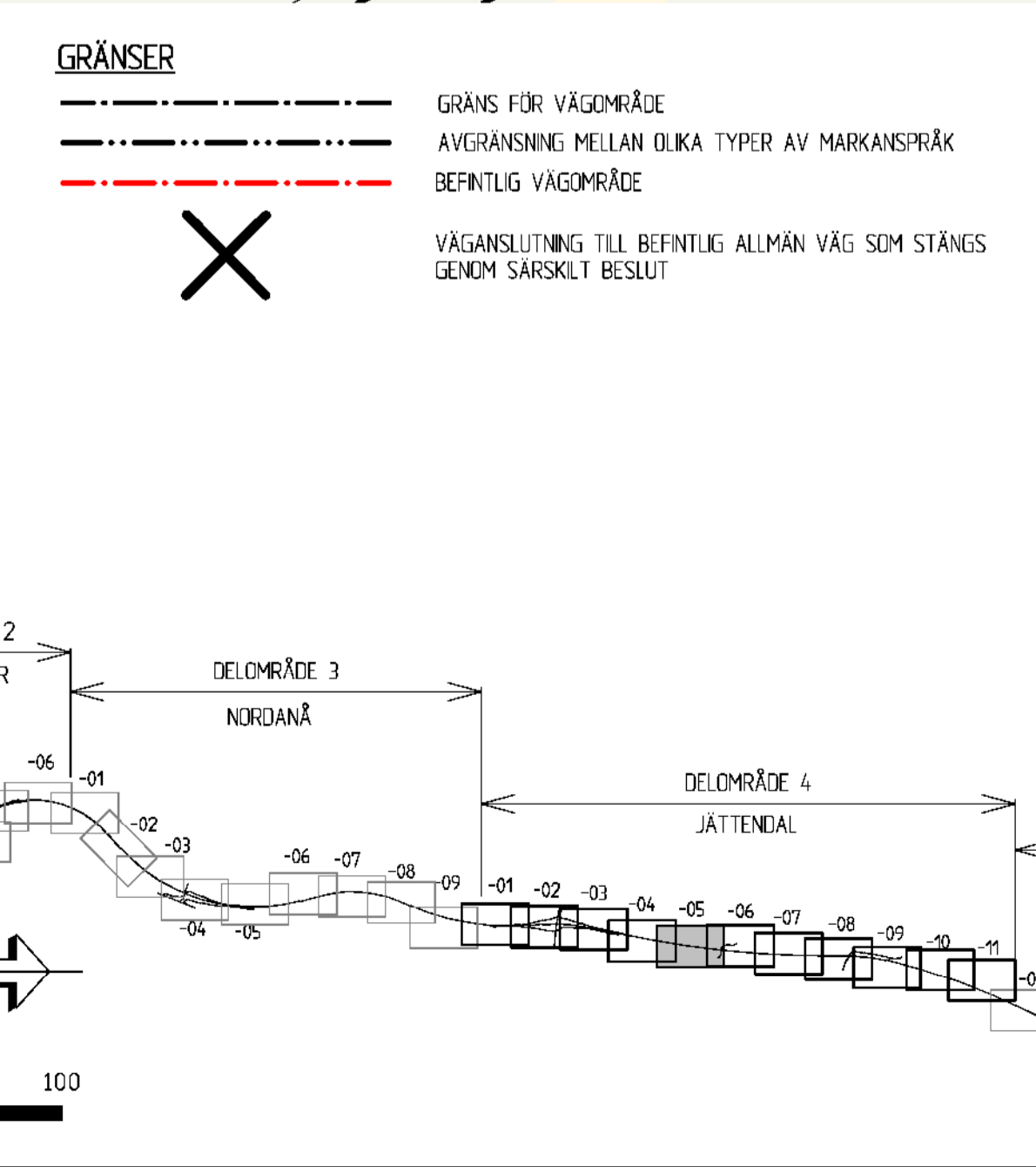
2023-03-03 09:30
 2023-03-03 10:30
 2023-03-03 11:30
 2023-03-03 12:30
 2023-03-03 13:30
 2023-03-03 14:30
 2023-03-03 15:30
 2023-03-03 16:30
 2023-03-03 17:30
 2023-03-03 18:30
 2023-03-03 19:30
 2023-03-03 20:30
 2023-03-03 21:30
 2023-03-03 22:30
 2023-03-03 23:30
 2023-03-04 00:30
 2023-03-04 01:30
 2023-03-04 02:30
 2023-03-04 03:30
 2023-03-04 04:30
 2023-03-04 05:30
 2023-03-04 06:30
 2023-03-04 07:30
 2023-03-04 08:30
 2023-03-04 09:30
 2023-03-04 10:30
 2023-03-04 11:30
 2023-03-04 12:30
 2023-03-04 13:30
 2023-03-04 14:30
 2023-03-04 15:30
 2023-03-04 16:30
 2023-03-04 17:30
 2023-03-04 18:30
 2023-03-04 19:30
 2023-03-04 20:30
 2023-03-04 21:30
 2023-03-04 22:30
 2023-03-04 23:30
 2023-03-05 00:30
 2023-03-05 01:30
 2023-03-05 02:30
 2023-03-05 03:30
 2023-03-05 04:30
 2023-03-05 05:30
 2023-03-05 06:30
 2023-03-05 07:30
 2023-03-05 08:30
 2023-03-05 09:30
 2023-03-05 10:30
 2023-03-05 11:30
 2023-03-05 12:30
 2023-03-05 13:30
 2023-03-05 14:30
 2023-03-05 15:30
 2023-03-05 16:30
 2023-03-05 17:30
 2023-03-05 18:30
 2023-03-05 19:30
 2023-03-05 20:30
 2023-03-05 21:30
 2023-03-05 22:30
 2023-03-05 23:30
 2023-03-06 00:30
 2023-03-06 01:30
 2023-03-06 02:30
 2023-03-06 03:30
 2023-03-06 04:30
 2023-03-06 05:30
 2023-03-06 06:30
 2023-03-06 07:30
 2023-03-06 08:30
 2023-03-06 09:30
 2023-03-06 10:30
 2023-03-06 11:30
 2023-03-06 12:30
 2023-03-06 13:30
 2023-03-06 14:30
 2023-03-06 15:30
 2023-03-06 16:30
 2023-03-06 17:30
 2023-03-06 18:30
 2023-03-06 19:30
 2023-03-06 20:30
 2023-03-06 21:30
 2023-03-06 22:30
 2023-03-06 23:30
 2023-03-07 00:30
 2023-03-07 01:30
 2023-03-07 02:30
 2023-03-07 03:30
 2023-03-07 04:30
 2023-03-07 05:30
 2023-03-07 06:30
 2023-03-07 07:30
 2023-03-07 08:30
 2023-03-07 09:30
 2023-03-07 10:30
 2023-03-07 11:30
 2023-03-07 12:30
 2023-03-07 13:30
 2023-03-07 14:30
 2023-03-07 15:30
 2023-03-07 16:30
 2023-03-07 17:30
 2023-03-07 18:30
 2023-03-07 19:30
 2023-03-07 20:30
 2023-03-07 21:30
 2023-03-07 22:30
 2023-03-07 23:30
 2023-03-08 00:30
 2023-03-08 01:30
 2023-03-08 02:30
 2023-03-08 03:30
 2023-03-08 04:30
 2023-03-08 05:30
 2023-03-08 06:30
 2023-03-08 07:30
 2023-03-08 08:30
 2023-03-08 09:30
 2023-03-08 10:30
 2023-03-08 11:30
 2023-03-08 12:30
 2023-03-08 13:30
 2023-03-08 14:30
 2023-03-08 15:30
 2023-03-08 16:30
 2023-03-08 17:30
 2023-03-08 18:30
 2023-03-08 19:30
 2023-03-08 20:30
 2023-03-08 21:30
 2023-03-08 22:30
 2023-03-08 23:30
 2023-03-09 00:30
 2023-03-09 01:30
 2023-03-09 02:30
 2023-03-09 03:30
 2023-03-09 04:30
 2023-03-09 05:30
 2023-03-09 06:30
 2023-03-09 07:30
 2023-03-09 08:30
 2023-03-09 09:30
 2023-03-09 10:30
 2023-03-09 11:30
 2023-03-09 12:30
 2023-03-09 13:30
 2023-03-09 14:30
 2023-03-09 15:30
 2023-03-09 16:30
 2023-03-09 17:30
 2023-03-09 18:30
 2023-03-09 19:30
 2023-03-09 20:30
 2023-03-09 21:30
 2023-03-09 22:30
 2023-03-09 23:30
 2023-03-10 00:30
 2023-03-10 01:30
 2023-03-10 02:30
 2023-03-10 03:30
 2023-03-10 04:30
 2023-03-10 05:30
 2023-03-10 06:30
 2023-03-10 07:30
 2023-03-10 08:30
 2023-03-10 09:30
 2023-03-10 10:30
 2023-03-10 11:30
 2023-03-10 12:30
 2023-03-10 13:30
 2023-03-10 14:30
 2023-03-10 15:30
 2023-03-10 16:30
 2023-03-10 17:30
 2023-03-10 18:30
 2023-03-10 19:30
 2023-03-10 20:30
 2023-03-10 21:30
 2023-03-10 22:30
 2023-03-10 23:30
 2023-03-11 00:30
 2023-03-11 01:30
 2023-03-11 02:30
 2023-03-11 03:30
 2023-03-11 04:30
 2023-03-11 05:30
 2023-03-11 06:30
 2023-03-11 07:30
 2023-03-11 08:30
 2023-03-11 09:30
 2023-03-11 10:30
 2023-03-11 11:30
 2023-03-11 12:30
 2023-03-11 13:30
 2023-03-11 14:30
 2023-03-11 15:30
 2023-03-11 16:30
 2023-03-11 17:30
 2023-03-11 18:30
 2023-03-11 19:30
 2023-03-11 20:30
 2023-03-11 21:30
 2023-03-11 22:30
 2023-03-11 23:30
 2023-03-12 00:30
 2023-03-12 01:30
 2023-03-12 02:30
 2023-03-12 03:30
 2023-03-12 04:30
 2023-03-12 05:30
 2023-03-12 06:30
 2023-03-12 07:30
 2023-03-12 08:30
 2023-03-12 09:30
 2023-03-12 10:30
 2023-03-12 11:30
 2023-03-12 12:30
 2023-03-12 13:30
 2023-03-12 14:30
 2023-03-12 15:30
 2023-03-12 16:30
 2023-03-12 17:30
 2023-03-12 18:30
 2023-03-12 19:30
 2023-03-12 20:30
 2023-03-12 21:30
 2023-03-12 22:30
 2023-03-12 23:30
 2023-03-13 00:30
 2023-03-13 01:30
 2023-03-13 02:30
 2023-03-13 03:30
 2023-03-13 04:30
 2023-03-13 05:30
 2023-03-13 06:30
 2023-03-13 07:30
 2023-03-13 08:30
 2023-03-13 09:30
 2023-03-13 10:30
 2023-03-13 11:30
 2023-03-13 12:30
 2023-03-13 13:30
 2023-03-13 14:30
 2023-03-13 15:30
 2023-03-13 16:30
 2023-03-13 17:30
 2023-03-13 18:30
 2023-03-13 19:30
 2023-03-13 20:30
 2023-03-13 21:30
 2023-03-13 22:30
 2023-03-13 23:30
 2023-03-14 00:30
 2023-03-14 01:30
 2023-03-14 02:30
 2023-03-14 03:30
 2023-03-14 04:30
 2023-03-14 05:30
 2023-03-14 06:30
 2023-03-14 07:30
 2023-03-14 08:30
 2023-03-14 09:30
 2023-03-14 10:30
 2023-03-14 11:30
 2023-03-14 12:30
 2023-03-14 13:30
 2023-03-14 14:30
 2023-03-14 15:30
 2023-03-14 16:30
 2023-03-14 17:30
 2023-03-14 18:30
 2023-03-14 19:30
 2023-03-14 20:30
 2023-03-14 21:30
 2023-03-14 22:30
 2023-03-14 23:30
 2023-03-15 00:30
 2023-03-15 01:30
 2023-03-15 02:30
 2023-03-15 03:30
 2023-03-15 04:30
 2023-03-15 05:30
 2023-03-15 06:30
 2023-03-15 07:30
 2023-03-15 08:30
 2023-03-15 09:30
 2023-03-15 10:30
 2023-03-15 11:30
 2023-03-15 12:30
 2023-03-15 13:30
 2023-03-15 14:30
 2023-03-15 15:30
 2023-03-15 16:30
 2023-03-15 17:30
 2023-03-15 18:30
 2023-03-15 19:30
 2023-03-15 20:30
 2023-03-15 21:30
 2023-03-15 22:30
 2023-03-15 23:30
 2023-03-16 00:30
 2023-03-16 01:30
 2023-03-16 02:30
 2023-03-16 03:30
 2023-03-16 04:30
 2023-03-16 05:30
 2023-03-16 06:30
 2023-03-16 07:30
 2023-03-16 08:30
 2023-03-16 09:30
 2023-03-16 10:30
 2023-03-16 11:30
 2023-03-16 12:30
 2023-03-16 13:30
 2023-03-16 14:30
 2023-03-16 15:30
 2023-03-16 16:30
 2023-03-16 17:30
 2023-03-16 18:30
 2023-03-16 19:30
 2023-03-16 20:30
 2023-03-16 21:30
 2023-03-16 22:30
 2023-03-16 23:30
 2023-03-17 00:30
 2023-03-17 01:30
 2023-03-17 02:30
 2023-03-17 03:30
 2023-03-17 04:30
 2023-03-17 05:30
 2023-03-17 06:30
 2023-03-17 07:30
 2023-03-17 08:30
 2023-03-17 09:30
 2023-03-17 10:30
 2023-03-17 11:30
 2023-03-17 12:30
 2023-03-17 13:30
 2023-03-17 14:30
 2023-03-17 15:30
 2023-03-17 16:30
 2023-03-17 17:30
 2023-03-17 18:30
 2023-03-17 19:30
 2023-03-17 20:30
 2023-03-17 21:30
 2023-03-17 22:30
 2023-03-17 23:30
 2023-03-18 00:30
 2023-03-18 01:30
 2023-03-18 02:30
 2023-03-18 03:30
 2023-03-18 04:30
 2023-03-18 05:30
 2023-03-18 06:30
 2023-03-18 07:30
 2023-03-18 08:30
 2023-03-18 09:30
 2023-03-18 10:30
 2023-03-18 11:30
 2023-03-18 12:30
 2023-03-18 13:30
 2023-03-18 14:30
 2023-03-18 15:30
 2023-03-18 16:30
 2023-03-18 17:30
 2023-03-18 18:30
 2023-03-18 19:30
 2023-03-18 20:30
 2023-03-18 21:30
 2023-03-18 22:30
 2023-03-18 23:30
 2023-03-19 00:30
 2023-03-19 01:30
 2023-03-19 02:30
 2023-03-19 03:30
 2023-03-19 04:30
 2023-03-19 05:30
 2023-03-19 06:30
 2023-03-19 07:30
 2023-03-19 08:30
 2023-03-19 09:30
 2023-03-19 10:30
 2023-03-19 11:30
 2023-03-19 12:30
 2023-03-19 13:30
 2023-03-19 14:30
 2023-03-19 15:30
 2023-03-19 16:30
 2023-03-19 17:30
 2023-03-19 18:30
 2023-03-19 19:30
 2023-03-19 20:30
 2023-03-19 21:30
 2023-03-19 22:30
 2023-03-19 23:30
 2023-03-20 00:30
 2023-03-20 01:30
 2023-03-20 02:30
 2023-03-20 03:30
 2023-03-20 04:30
 2023-03-20 05:30
 2023-03-20 06:30
 2023-03-20 07:30
 2023-03-20 08:30
 2023-03-20 09:30
 2023-03-20 10:30
 2023-03-20 11:30
 2023-03-20 12:30
 2023-03-20 13:30
 2023-03-20 14:30
 2023-03-20 15:30
 2023-03-20 16:30
 2023-03-20 17:30
 2023-03-20 18:30
 2023-03-20 19:30
 2023-03-20 20:30
 2023-03-20 21:30
 2023-03-20 22:30
 2023-03-20 23:30
 2023-03-21 00:30
 2023-03-21 01:30
 2023-03-21 02:30
 2023-03-21 03:30
 2023-03-21 04:30
 2023-03-21 05:30
 2023-03-21 06:30
 2023-03-21 07:30
 2023-03-21 08:30
 2023-03-21 09:30
 2023-03-21 10:30
 2023-03-21 11:30



MARKSLAG	
VATTEN	ÅKERMARK
LÖVSKOG	ANNAN ÖPPEN MARK
VÄG	
Y/YYYY	NY VÄG MED LÄNGDMÄTNINGSSTRECK OCH HÖJDÄTTNING
+XXX X	SKRAFFERING FÖR KÖRBANA OCH VÄGREN
	VÄGKANT, VÄG
	VÄGKANT, GÅNG OCH CYKELVÄG
	VÄGKANT, VÄG MED KANTSTEN
	KÖRFÄLTSLINJE
	VÄGREN
	VÄGSLÄNT
	BRÖ
	FÖRESLAGEN ENSKILD VÄG
VÄGUTRUSTNING	
	MITTRÄCKE
	SIDRÄCKE V/H
	VILTSTÄNGSEL
	BULLERSKÄRM

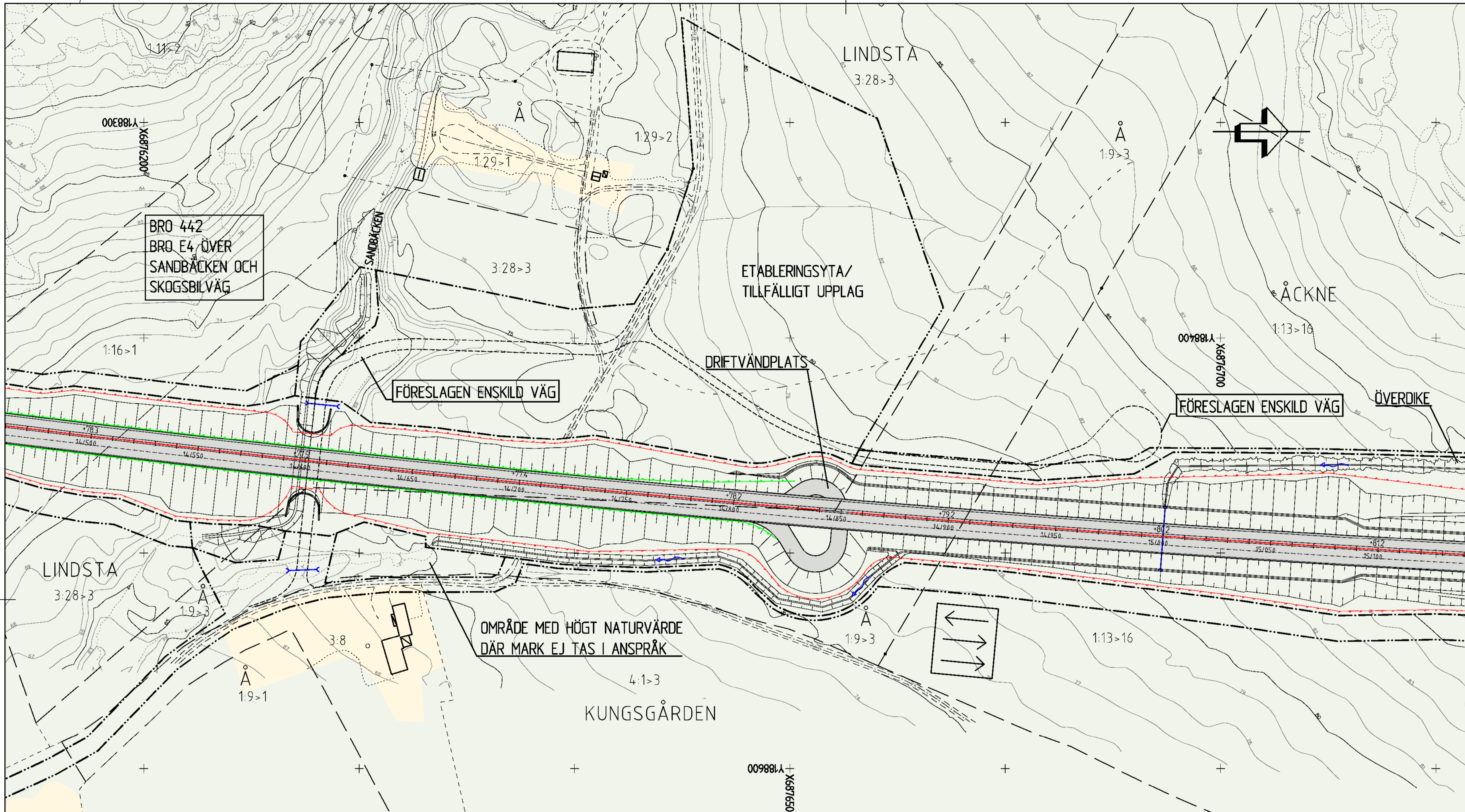
ÖVRIGA BETECKNINGAR PÅ ILLUSTRATIONSKARTAN	
	FASTIGHETSGRÄNS OCH FASTIGHETS BETECKNING
	TRAKTGRÄNS OCH TRAKTNAMN
	LEDNINGSRÄTT OCH BETECKNING
	GNARPS-BERGE GA:6
	SERVITUT 2132-12/21.1
	LEDNINGSRÄTT OCH BETECKNING
	HÖJKURVA 5M
	HÖJKURVA 1M
	GRÄNS NATURRESERVAT
	ÅGOSLAGSGRÄNS
	STIG
	VÄGKANT, BEFINTLIGA VÄGAR
	DIKE MED FLÖDESRIKTNINGSPIL
	SANKMARK
	BLOCKIG MARK
	BERG I DAGEN
	KÖRFÄLTSDIVIDNING

AVVÄTTNING	
	NY TRUMMA
	RIKTNINGSPIL FÖR VATTEN
	DAGVATTENLEDNING
	RÄNNSTENSBRUNN
	TILLSYNSBRUNN, DAGVATTEN
	KUPÖLSIL, DAGVATTEN
	YTA FÖR DAGVATTENHANTERING



TYP AV PLAN	
VÄGPLAN	
GRANSKNINGSSTADIUM / SYFTE	
FÖR FASTSTÄLLELSE	
HANDLINGSTYP	
FASTSTÄLLELSEHANDLING	
OBJEKT	LEVERANS / ÄNDRINGS-PRI
DATUM	2023-03-03
OBJEKT	E4 KONGBERGET-GNARP
DELOMRÅDE / BANDEL	
4 JÄTTENDAL	
ANLÄGNINGSDEL	
E4	
OBJEKTNUMMER / KM	KONSTRUKTIONSNUMMER
83155191	
BESTÄLLARE	LEVERANTÖR
TRAFIKVERKET	RAMBÖLL
SKAPAD AV	UPPRÅDNINGSNUMMER
T LENSTRÖMER	1320017421
GODKÄND AV	AVDELNING
O JANSSON	SHB
RITNINGSTYP	
PLANRITNING	
TEKNIKOMRÅDE / INNEHÅLL	
VÄGUTFORMNING OCH TRAFIK	
BESKRIVNING	
ILLUSTRATIONSPLAN	
KM 14/000 - 14/500	
SKALA	FÖRVALTNINGSNUMMER
1:1000 1:1000 A1	
RITNINGSNUMMER	BLAD
4 01 T 05 05	NÄSTA BLAD
	BET

View: P1014, Drawing: D:\SIT\S\SHA\2023\1320017423\1_Teknik\N\RIIIBN\A010505_Drawing_TLRNS_2022-11-16_1502



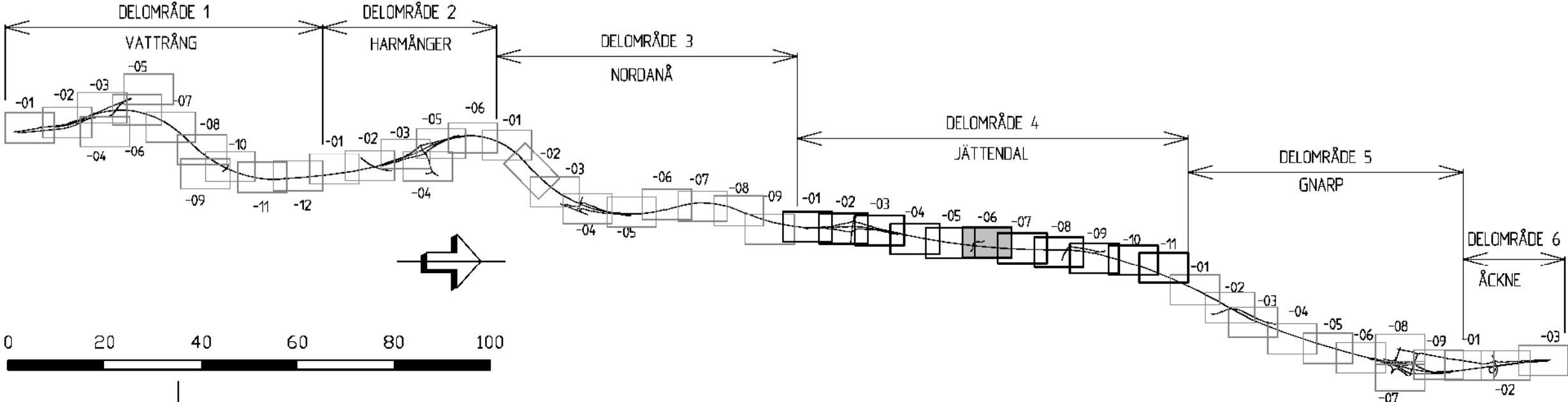
MARKSLAG	
	VATTEN
	ÅKERMARK
	ANNAN ÖPPEN MARK
	LÖVSKOG
	BARR- OCH BLANDSKOG
VÄG	
	NY VÄG MED LÄNGDMÄTNINGSSTRECK OCH HÖJDSÄTTNING. SKRAFFERING FÖR KÖRBANA OCH VÄGREN
	VÄGKANT, VÄG
	VÄGKANT, GÅNG OCH CYKELVÄG
	VÄGKANT, VÄG MED KANTSTEN
	KÖRFÄLTSLINJE
	VÄGREN
	VÄGSLÄNT
	BRÖ
	FÖRESLAGEN ENSKILD VÄG
VÄGUTRUSTNING	
	MITTRÄCKE
	SIDORÄCKE V/H
	VILTSTÄNGSEL
	BULLERSKÄRM

ÖVRIGA BETECKNINGAR PÅ ILLUSTRATIONSKARTAN	
	FASTIGHETSGRÄNS OCH FASTIGHETS BETECKNING
	TRAKTGRÄNS OCH TRAKTNAMN
	LEDNINGSRÄTT OCH BETECKNING
	GEMENSAMHETSANLÄGGNING OCH BETECKNING
	SERVITUT 2132-12/21.1
	SERVITUT OCH BETECKNING
	HÖJKURVA 5M
	HÖJKURVA 1M
	GRÄNS NATURRESERVAT
	ÄGOSLAGSGRÄNS
	STIG
	VÄGKANT, BEFINTLIGA VÄGAR
	DIKE MED FLÖDESRIKTHETSPIL
	SANKMARK
	BLOCKIG MARK
	BERG I DAGEN
	KÖRFÄLTSDIVISION

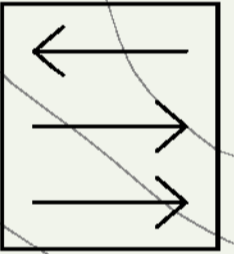
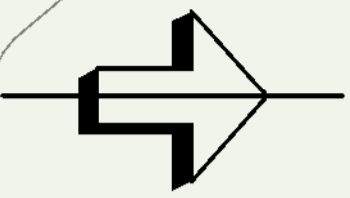
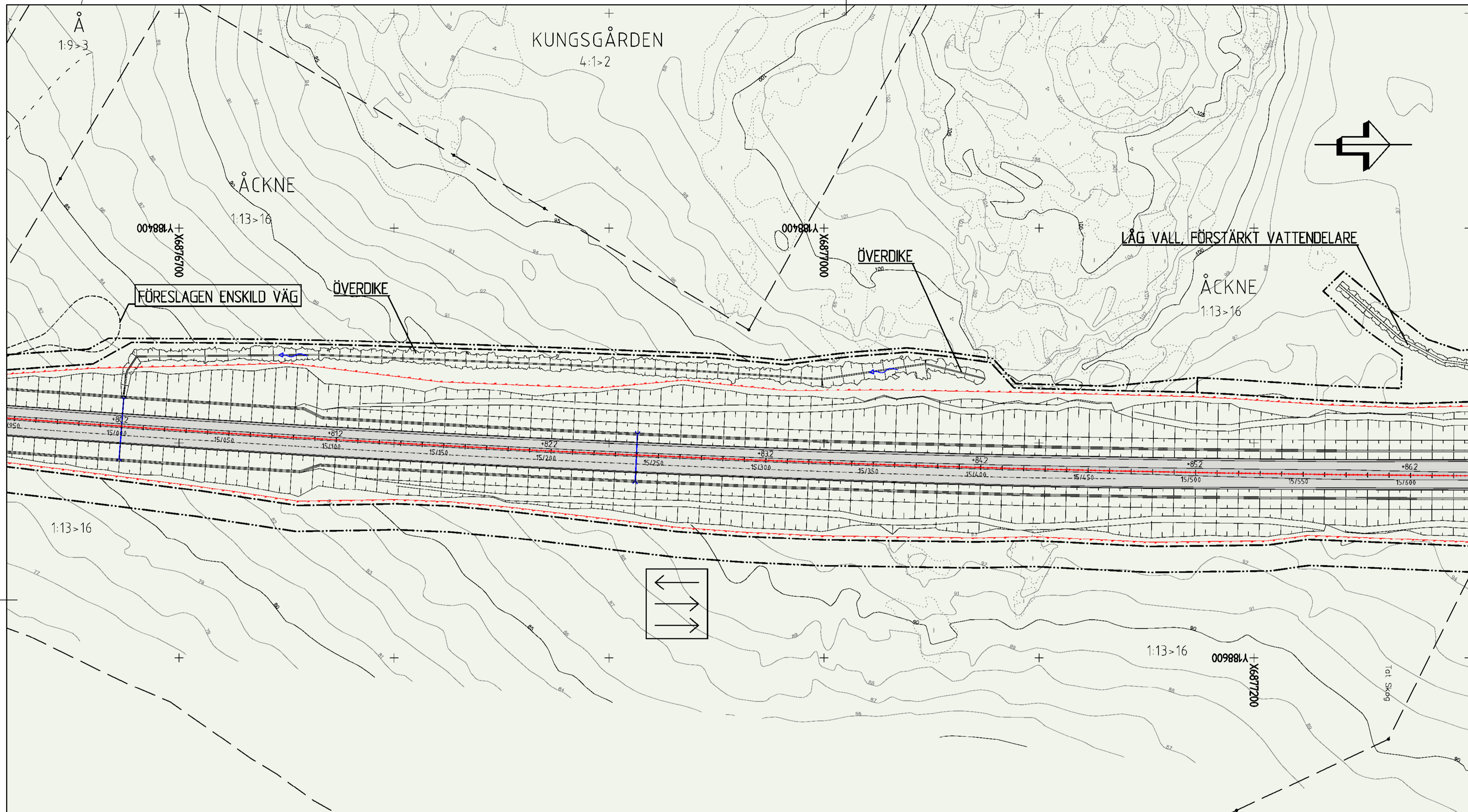
AVVÄTNING	
	NY TRUMMA
	RIKTNINGSPIL FÖR VATTEN
	DAGVATTENLEDNING
	RÄNNSTENSBRUNN
	TILLSYNSBRUNN, DAGVATTEN
	KUPPÖLSIL, DAGVATTEN
	YTA FÖR DAGVATTENHANTERING

GRÄNSER	
	GRÄNS FÖR VÄGOMRÅDE
	AVGRÄNSNING MELLAN OLIKA TYPER AV MARKANSPRÅK
	BEFINTLIG VÄGOMRÅDE
	VÄGANSLUTNING TILL BEFINTLIG ALLMÄN VÄG SOM STÄNGS GENOM SÄRSKILT BESLUT

VÄGPLAN	
GRÄNSKINGSSYSTEM/SYFTE	
FÖR FASTSTÄLLELSE	
HANDLINGSTYP	
FASTSTÄLLELSEHANDLING	
DATUM	LEVERANS / ÄNDRINGS-PM
2023-03-03	
OBJEKT	
E4 KONGBERGET-GNARP	
DELOMRÅDE / BANDEL	
4 JÄTTENDAL	
ANLÄGGNINGSDIODEL	
E4	
OBJEKTNUMMER / KM	KONSTRUKTIONNUMMER
83155191	
BESTÄLLARE	LEVERANTÖR
TRAFIKVERKET	RAMBOLL
SKAPAD AV	UPPRÄDNING
T LENSTRÖMER	1320017421
GODKÄND AV	AVDELNING
O JANSSON	SHB
RITNINGSTYP	
PLANRITNING	
TEKNIKOMRÅDE / INNEHÅLL	
VÄGUTFORMNING OCH TRAFIK	
BESKRIVNING	
ILLUSTRATIONSPLAN	
KM 14/500 - 15/000	
SKALA	FORMAT
1:1000 1:1000	A1
RITNINGNUMMER	FÖRVALTNINGSNUMMER
4 01 T 05 06	
BLAD	NÄSTA BLAD
	BET



View: P1011, Drawing: D:\S\IT\S\VA\2023\1320017421_1_Teknik\VA\RII\04\01T0506_D.rvt, by: TLBNS, 2022-11-16, 15:03



MÄRKSLAG

VATTEN	ÅKERMARK	ANNAN ÖPPEN MARK
LÖVSKOG	BARR - OCH BLANDSKOG	

VÄG

	NY VÄG MED LÄNGDMÄTNINGSSTRECK OCH HÖJDSÄTTNING SKRAFFERING FÖR KÖRBANA OCH VÄGREN
	VÄGKANT, VÄG
	VÄGKANT, GÅNG OCH CYKELVÄG
	VÄGKANT, VÄG MED KANTSTEN
	KÖRFÄLTSLINJE
	VÄGREN
	VÄGSLÄNT
	BRD
	FÖRESLAGEN ENSKILD VÄG

VÄGUTRUSTNING

	MITTRÄCKE
	SIDORÄCKE V/H
	VILTSTÄNGSEL
	BULLERSKÄRM

ÖVRIGA BETECKNINGAR PÅ ILLUSTRATIONSKARTAN

1:12

RODE

Lr 21-95:313.1

GNARPS-BERGE GA:6

SERVITUT 2132-12/21.1

	FASTIGHETSGRÄNS OCH FASTIGHETSBECKNING
	TRAKTGRÄNS OCH TRAKTNAMN
	LEDNINGSRÄTT OCH BETECKNING
	GEMENSAMHETSANLÄGGNING OCH BETECKNING
	SERVITUT OCH BETECKNING
	HÖJKURVA 5M
	HÖJKURVA 1M
	GRÄNS NATURRESERVAT
	ÅGOSLAGSGRÄNS
	STIG
	VÄGKANT, BEFINTLIGA VÄGAR
	DIKE MED FLÖDESRIKTNINGSPL
	SANKMARK
	BLOCKIG MARK
	BERG I DAGEN
	KÖRFÄLTSDIENING

AVVÄTNING

	NY TRUMMA
	RIKTNINGSPL FÖR VATTEN
	DAGVATTENLEDNING
	RÄNNSTENSBRUNN
	TILLSYNSBRUNN, DAGVATTEN
	KUPÖLSIL, DAGVATTEN
	YTA FÖR DAGVATTENHANTERING

GRÄNSER

	GRÄNS FÖR VÄGOMRÅDE
	AVGRÄNSNING MELLAN OLIKA TYPER AV MARKANSPRÅK
	BEFINTLIG VÄGOMRÅDE
	VÄGANSLUTNING TILL BEFINTLIG ALLMÄN VÄG SOM STÄNGS GEMEN SÄRSKILT BESLUT

KOORDINATSYSTEM

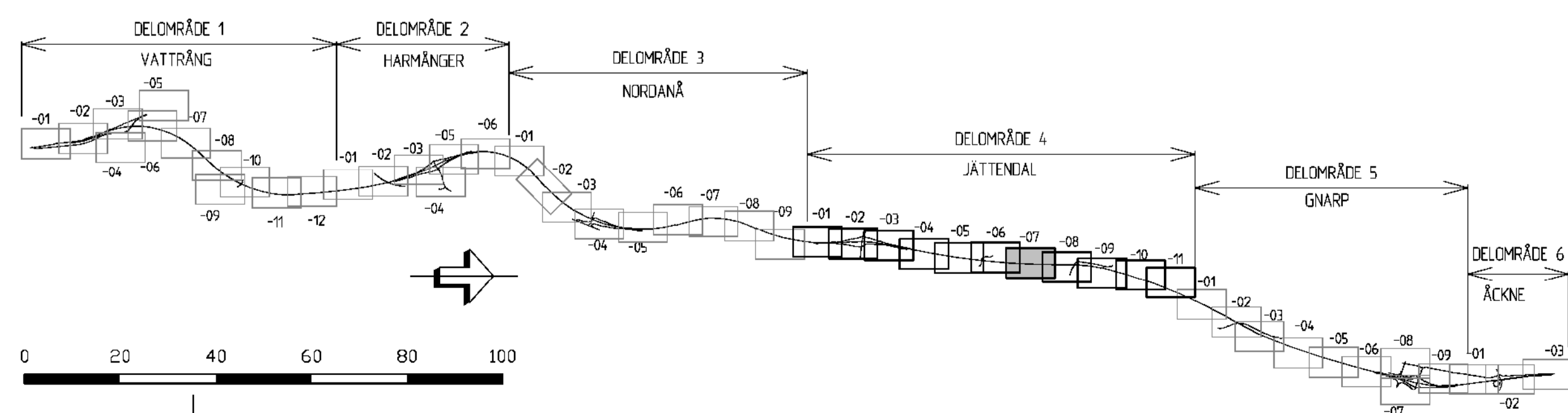
SYSTEM I PLAN: SWEREF 99 16 30

SYSTEM I HÖJD: RH 2000

FASTIGHETSKARTA DATERAD 2021-05-04

LOKALISERING

NORDANSTIGES KOMMUN
GÄVLEBORGS LÄN



TYP AV PLAN: VÄGPLAN

GRANSKINGSSTADUS / SYFTE: FÖR FASTSTÄLLELSE

HANDLINGSTYP: FASTSTÄLLELSEHANDLING

DATUM: 2023-03-03

OBJEKT: E4 KONGBERGET-GNARP

DELOMRÅDE / BANDEL: 4 JÄTTENDAL

ANLÄGGNINGSMÅSTÅL: E4

OBJEKTNUMMER / KM: 83155191

KONSTRUKTIONSNUMMER

BESTÄLLARE: TRAFIKVERKET

LEVERANTÖR: RAMBOLL

SKAPAD AV: T LENSTRÖMER

UPPRADNINGSNUMMER: 1320017421

GODKÄND AV: O JANSSON

AVDELNING: SHB

RITNINGSTYP: PLANRITNING

TEKNIKOMRÅDE / INNEHÅLL: VÄGUTFORMNING OCH TRAFIK

BESKRIVNING: ILLUSTRATIONSPLAN

SKALA: 1:1000

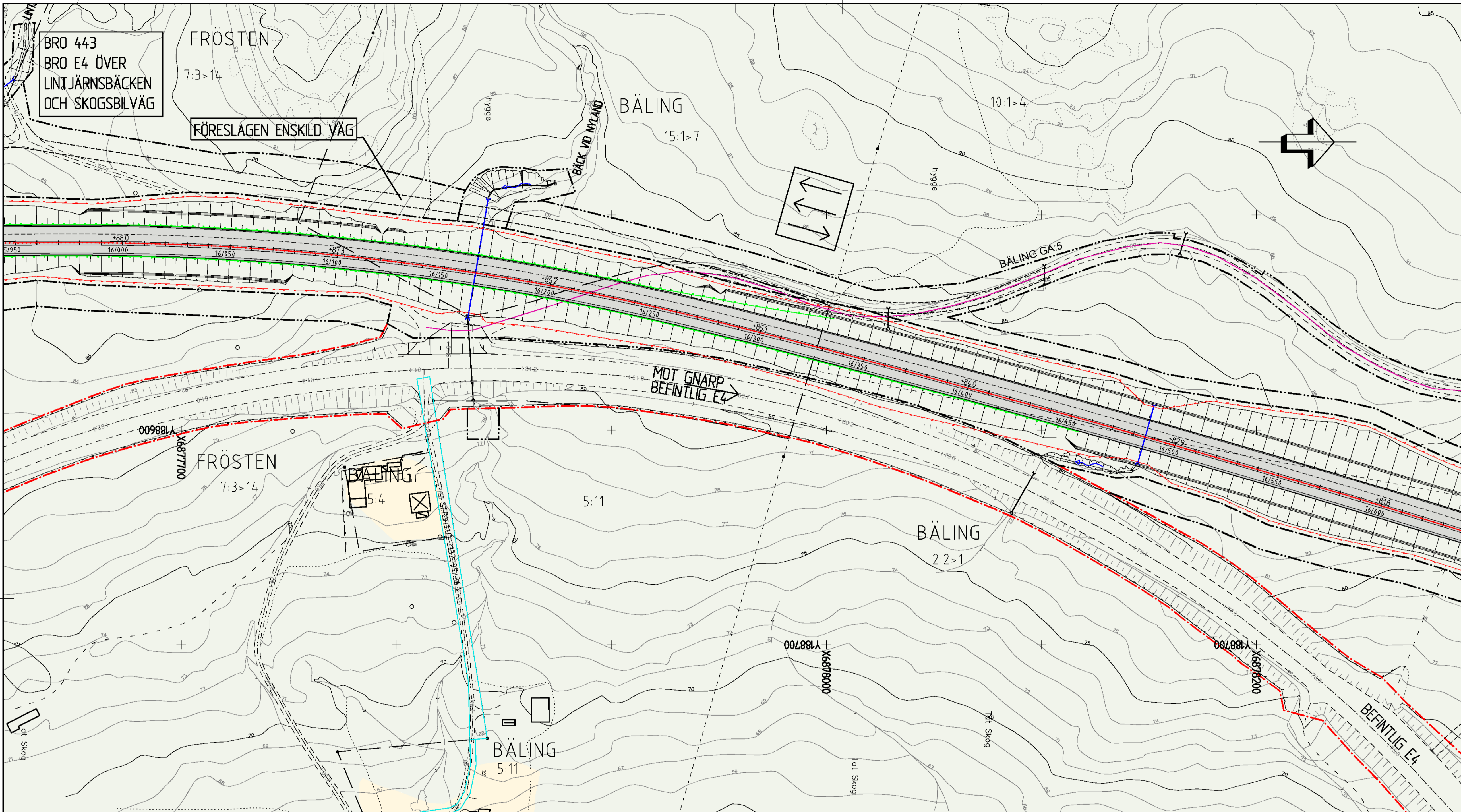
FORMAT: A1

RITNINGSNUMMER: 4 01 T 05 07

FÖRVALTNINGSNUMMER

BLAD: NÄSTA BLAD

BET:



MARKSLAG	
	VATTEN
	ÄKERMARK
	ANNAN ÖPPEN MARK
	LÖVSKOG
	BARR- OCH BLANDSKOG

VÄG	
	NY VÄG MED LÄNGDMÄTNINGSSTRECK OCH HÖJDSÄTTNING
	SKRAFFERING FÖR KÖRBANA OCH VÄGREN
	VÄGKANT, VÄG
	VÄGKANT, GÅNG OCH CYKELVÄG
	VÄGKANT, VÄG MED KANTSTEN
	KÖRFÄLTSLINJE
	VÄGREN
	VÄGSLÄNT
	BRÖ
	FÖRESLAGEN ENSKILD VÄG

VÄGUTRUSTNING	
	MITTRÄCKE
	SIDRÄCKE V/H
	VILTSTÄNGSEL
	BULLERSKÄRM

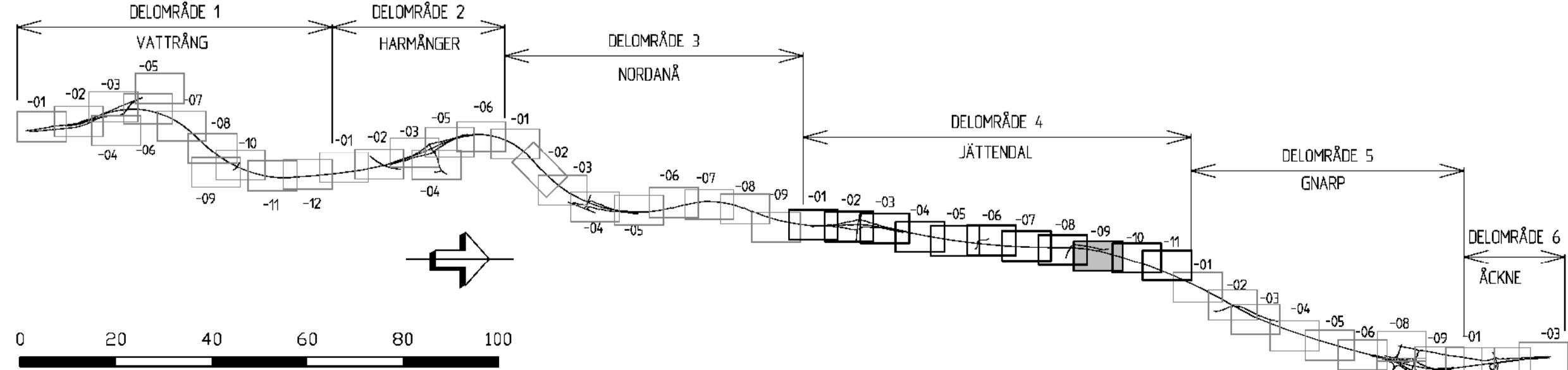
ÖVRIGA BETECKNINGAR PÅ ILLUSTRATIONSKARTAN	
	FASTIGHETSGRÄNS OCH FASTIGHETS BETECKNING
	TRAKTGRÄNS OCH TRAKTNAMN
	LEDNINGSRÄTT OCH BETECKNING
	GNARPS-BERGE GA:6
	GEMENSAMHETSANLÄGGNING OCH BETECKNING
	SERVITUT 2132-12/211
	SERVITUT OCH BETECKNING
	HÖJKURVA 5M
	HÖJKURVA 1M
	GRÄNS NATURRESERVAT
	ÄGOSLAGSGRÄNS
	STIG
	VÄGKANT, BEFINTLIGA VÄGAR
	DIKE MED FLÖDESRIKTNINGSPI
	SANKMARK
	BLOCKIG MARK
	BERG I DAGEN
	KÖRFÄLTSDIVISION

AVVÄTNING	
	NY TRUMMA
	RIKTNINGSPI FÖR VATTEN
	DAGVATTENLEDNING
	RÄNNSTENSBRUNN
	TILLSYNSBRUNN, DAGVATTEN
	KUPOLSIL, DAGVATTEN
	YTA FÖR DAGVATTENHANTERING

GRÄNSER	
	GRÄNS FÖR VÄGOMRÅDE
	AVGRÄNSNING MELLAN OLIKA TYPER AV MARKANSPRÅK
	BEFINTLIG VÄGOMRÅDE
	VÄGANSLUTNING TILL BEFINTLIG ALLMÄN VÄG SOM STÄNGS GENOM SÄRSKILT BESLUT

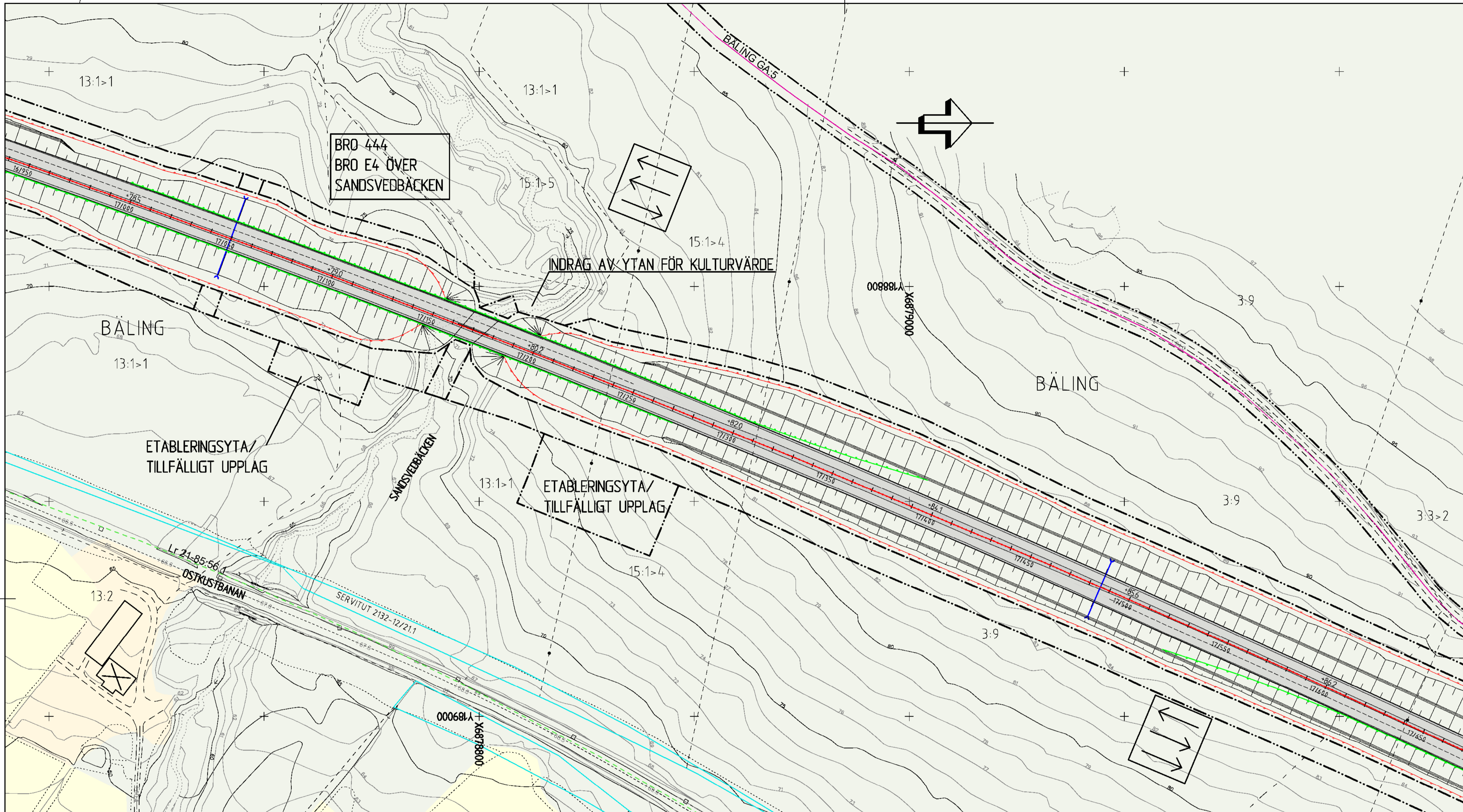
KOORDINATSYSTEM	
SYSTEM I PLAN: SWEREF 99 16 30	
SYSTEM I HÖJD: RH 2000	
FASTIGHETSKARTA DATERAD 2021-05-04	

LOKALISERING	
NORDANSTIGES KOMMUN	
GÄVLEBORGS LÄN	



TYP AV PLAN		VÄGPLAN	
GRANSKNINGSSTADIG/SYTTIL	FÖR FASTSTÄLLELSE	FÖR FASTSTÄLLELSE	
HANDLINGSTYP	FASTSTÄLLELSEHANDLING	FASTSTÄLLELSEHANDLING	
DATUM	2023-03-03	LEVERANS / ÄNDRINGS-PRI	
OBJEKT	E4 KONGBERGET-GNARP		
DELOMRÅDE / BANDEL	4 JÄTTENDAL		
ANLÄGGNINGSDEL	E4	OBJEKTNUMMER / KM	KONSTRUKTIONNUMMER
		83155191	
BESTÄLLARE	TRAFIKVERKET	LEVERANTÖR	RAMBOLL
SKAPAD AV	T LENSTRÖMER	UPPRÄDNING	1320017421
GODKÄND AV	O JANSSON	AVDELNING	SHB
RITNINGSTYP	PLANRITNING	TEKNIKOMRÅDE / INNEHÅLL	
VÄGUTFORMNING OCH TRAFIK		ILLUSTRATIONSPLAN	
SKALA	1:1000	1:1000	A1
RITNINGSNUMMER	4 01 T 05 09	FÖRVALTNINGSNUMMER	
		BLAD	NÄSTA BLAD
		BET	

View: P1.011, Drawing: C:\S\IT\SYVA\2023\1320017421_1_Teknik\VT\NRI\04\1010509_01.dwg, by: TLBNS, 2023-11-16, 15:05



MARKSLAG	
	VATTEN
	ÅKERMARK
	ANNAN ÖPPEN MARK
	LÖVSKOG
	BARR- OCH BLANDSKOG

VÄG	
	NY VÄG MED LÄNGDMÄTNINGSSTRECK OCH HÖJDSÄTTNING
	SKRAFFERING FÖR KÖRBANA OCH VÄGRÄN
	VÄGKANT, VÄG
	VÄGKANT, GÅNG OCH CYKELVÄG
	VÄGKANT, VÄG MED KANTSTEN
	KÖRFÄLTSLINJE
	VÄGRÄN
	VÄGSLÄNT
	BRD
	FÖRESLAGEN ENSKILD VÄG

VÄGUTRUSTNING	
	MITTRÄCKE
	SIDRÄCKE V/H
	VILTSTÄNGSEL
	BULLERSKÄRM

ÖVRIGA BETECKNINGAR PÅ ILLUSTRATIONSKARTAN	
	FASTIGHETSGRÄNS OCH FASTIGHETS BETECKNING
	TRAKTGRÄNS OCH TRAKTNAMN
	LEDNINGSRÄTT OCH BETECKNING
	GEMENSAMHETSANLÄGGNING OCH BETECKNING
	SERVITUT OCH BETECKNING
	HÖJKURVA 5M
	HÖJKURVA 1M
	GRÄNS NATURRESERVAT
	ÄGOSLAGSGRÄNS
	STIG
	VÄGKANT, BEFINTLIGA VÄGAR
	DIKE MED FLÖDESRIKTHETSPIL
	SANKMARK
	BLOCKIG MARK
	BERG I DAGEN
	KÖRFÄLTSDIVISION

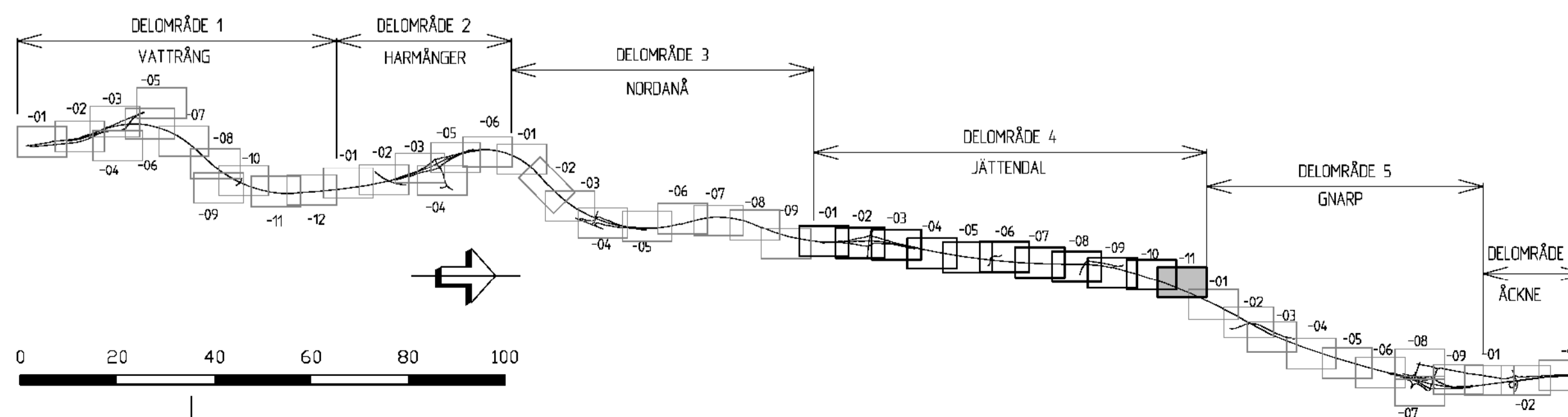
AVVATTNING	
	NY TRUMMA
	RIKTNINGSPIEL FÖR VATTEN
	DAGVATTENLEDNING
	RÄNNSTENSBRUNN
	TILLSYNSBRUNN, DAGVATTEN
	KUPOLSIL, DAGVATTEN
	YTA FÖR DAGVATTENHANTERING

GRÄNSER	
	GRÄNS FÖR VÄGOMRÅDE
	AVGRÄNSNING MELLAN OLIKA TYPER AV MARKANSPRÅK
	BEFINTLIG VÄGOMRÅDE
	VÄGANSLUTNING TILL BEFINTLIG ALLMÄN VÄG SOM STÄNGS GENOM SÄRSKILT BESLUT

KOORDINATSYSTEM	
SYSTEM I PLAN: SWEREF 99 16 30	
SYSTEM I HÖJD: RH 2000	
FASTIGHETSKARTA DATERAD 2021-05-04	

LOKALISERING	
NORDANSTIGES KOMMUN	
GÄVLEBORGS LÄN	

TYP AV PLAN	
VÄGPLAN	
GRANSKNINGSSTADIUM / SYFTE	
FÖR FASTSTÄLLELSE	
HANDLINGSTYP	
FASTSTÄLLELSEHANDLING	
OBJEKTNUMMER / KM	KONSTRUKTIONNUMMER
83155191	
BESTÄLLARE	LEVERANTÖR
TRAFIKVERKET	RAMBOLL
SKAPAD AV	UPPRÄDNING
T LENSTRÖMER	1320017421
GODKÄND AV	AVDELNING
O JANSSON	SHB
RITNINGSTYP	
PLANRITNING	
TEKNIKOMRÅDE / INNEHÅLL	
VÄGUTFORMNING OCH TRAFIK	
BESKRIVNING	
ILLUSTRATIONSPLAN	
KM 17/000 - 17/500	
SKALA	FÖRVALTNINGSNUMMER
1:1000 1:1000 A1	
RITNINGSNUMMER	BLAD
4 01 T 05 11	NÄSTA BLAD
	BET



View: P1011, Drawing: D:\SIT\Y\S\A\2025\1320017421_1_Teknik\Y\RI\08\A-010511_Drawn By: TLRBNS, 2022-11-15 07:15