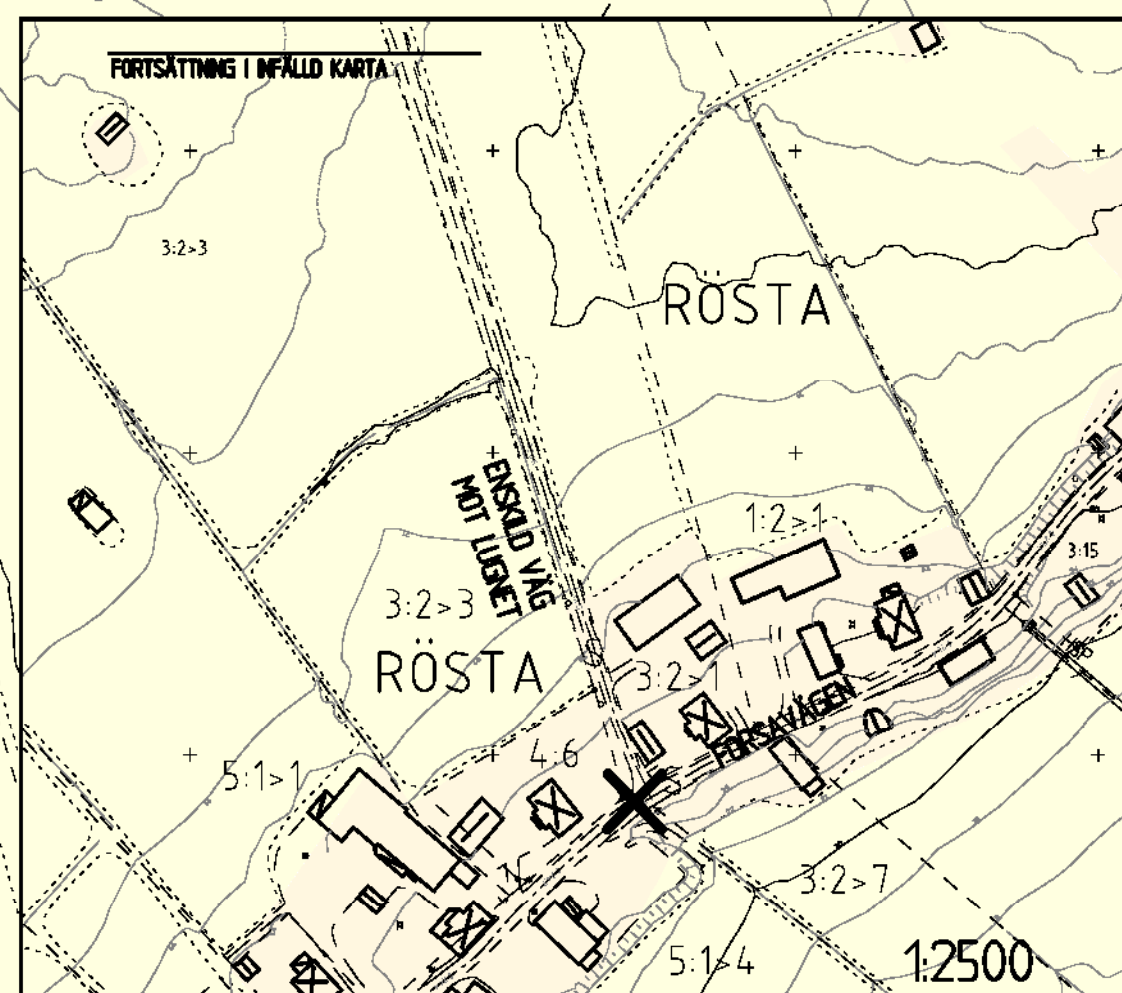


FORTSÄTTNING I INFÄLLD KARTA



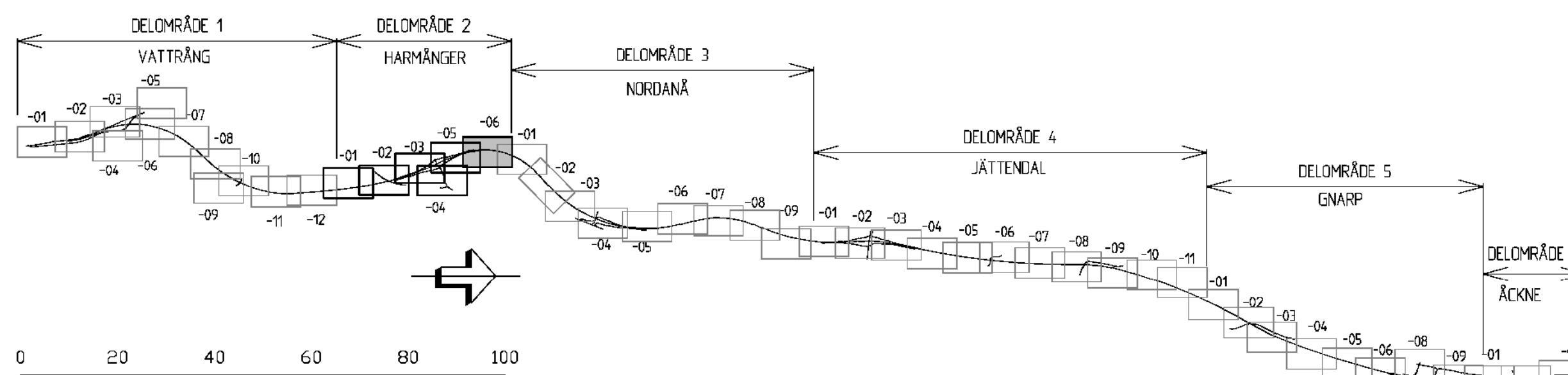
MARKSLAG	
	VATTEN
	ÅKERMARK
	ANNAN ÖPPEN MARK
	LÖVSKOG
	BARR- OCH BLANDSKOG
VÄG	
	NY VÄG MED LÄNGDMÄTNINGSSTRECK OCH HÖJDSÄTTNING. SKRAFFERING FÖR KÖRBANA OCH VÄGRÄN
	VÄGKANT, VÄG
	VÄGKANT, GÅNG OCH CYKELVÄG
	VÄGKANT, VÄG MED KANTSTEN
	KÖRFÄLTSLINJE
	VÄGRÄN
	VÄGSLÄNT
	BRÖ
	FÖRESLAGEN ENSKILD VÄG
VÄGUTRUSTNING	
	MITTRÄCKE
	SIDORÄCKE V/H
	VILTSTÄNGSEL
	BULLERSKÄRM

ÖVRIGA BETECKNINGAR PÅ ILLUSTRATIONSKARTAN	
	1:12 FASTIGHETSGRÄNS OCH FASTIGHETS BETECKNING
	RÖDE TRAKTGRÄNS OCH TRAKTNAMN
	LEDNINGSRÄTT OCH BETECKNING
	GEMENSAMHETSANLÄGGNING OCH BETECKNING
	SERVITUT OCH BETECKNING
	HÖJKURVA 5M
	HÖJKURVA 1M
	GRÄNS NATURRESERVAT
	ÄGOSLAGSGRÄNS
	STIG
	VÄGKANT, BEFINTLIGA VÄGAR
	DIKE MED FLÖDESRIKTNINGSPI
	SANKMARK
	BLOCKIG MARK
	BERG I DAGEN
	KÖRFÄLTSDIENING

AVVÄTTNING	
	NY TRUMMA
	RÄKNINGSPI FÖR VATTEN
	DAGVATTENLEDNING
	RÄNNSTENSBRUNN
	TILLSYNSBRUNN, DAGVATTEN
	KUPOLSI, DAGVATTEN
	YTA FÖR DAGVATTENHANTERING

GRÄNSER	
	GRÄNS FÖR VÄGOMRÅDE
	AVGRÄNSNING MELLAN OLIKA TYPER AV MARKANSPRÅK
	BEFINTLIG VÄGOMRÅDE
	VÄGANSLUTNING TILL BEFINTLIG ALLMÄN VÄG SOM STÄNGS GENOM SÄRSKILT BESLUT

KOORDINATSYSTEM	
SYSTEM I PLAN: SWEREF 99 16 30	
SYSTEM I HÖJD: RH 2000	
FASTIGHETSKARTA DATERAD 2021-05-04	
LOKALISERING	
NORDANSTIGS KOMMUN	
GÄVLEBORGS LÄN	



TYP AV PLAN	
<b>VÄGPLAN</b>	
GRANSKNINGSSTADIUM/SYFTE	
FÖR FASTSTÄLLELSE	
<b>FASTSTÄLLELSEHANDLING</b>	
HANDLINGSTYP	LEVERANS / ÄNDRINGS-PM
DATA	2023-03-03
OBJEKT	E4 KONGBERGET-GNARP
DELOMRÅDE / BANDEL	2 HARMÅNGER
ANLÄGGNINGSDEL	E4
OBJEKTNUMMER / KM	83155191
KONSTRUKTIONNUMMER	
BESTÄLLARE	TRAFIKVERKET
LEVERANTÖR	RAMBOLL
SKAPAD AV	T LENSTRÖMER
UPPRAGSNUMMER	1320017421
GODDÄND AV	O JANSSON
AVDELNING	SHB
RITNINGSTYP	PLANRITNING
TEKNIKOMRÅDE / INNEHÅLL	VÄGUTFORMNING OCH TRAFIK
BESKRIVNING	ILLUSTRATIONSPLAN
SKALA	KM 7/000 - 7/500
FORMAT	1:1000 1:1000 A1
RITNINGSNUMMER	2 01 T 05 06
BLAD	NÄSTA BLAD
BET	

View: P1011, Drawing: D:\SIT\Y:\SVA\2023\1320017421\_3\_1\_Teknik\Y:\Ritning\2010505\_01.dwg, by: TLBNS, 2023-11-16, 1159









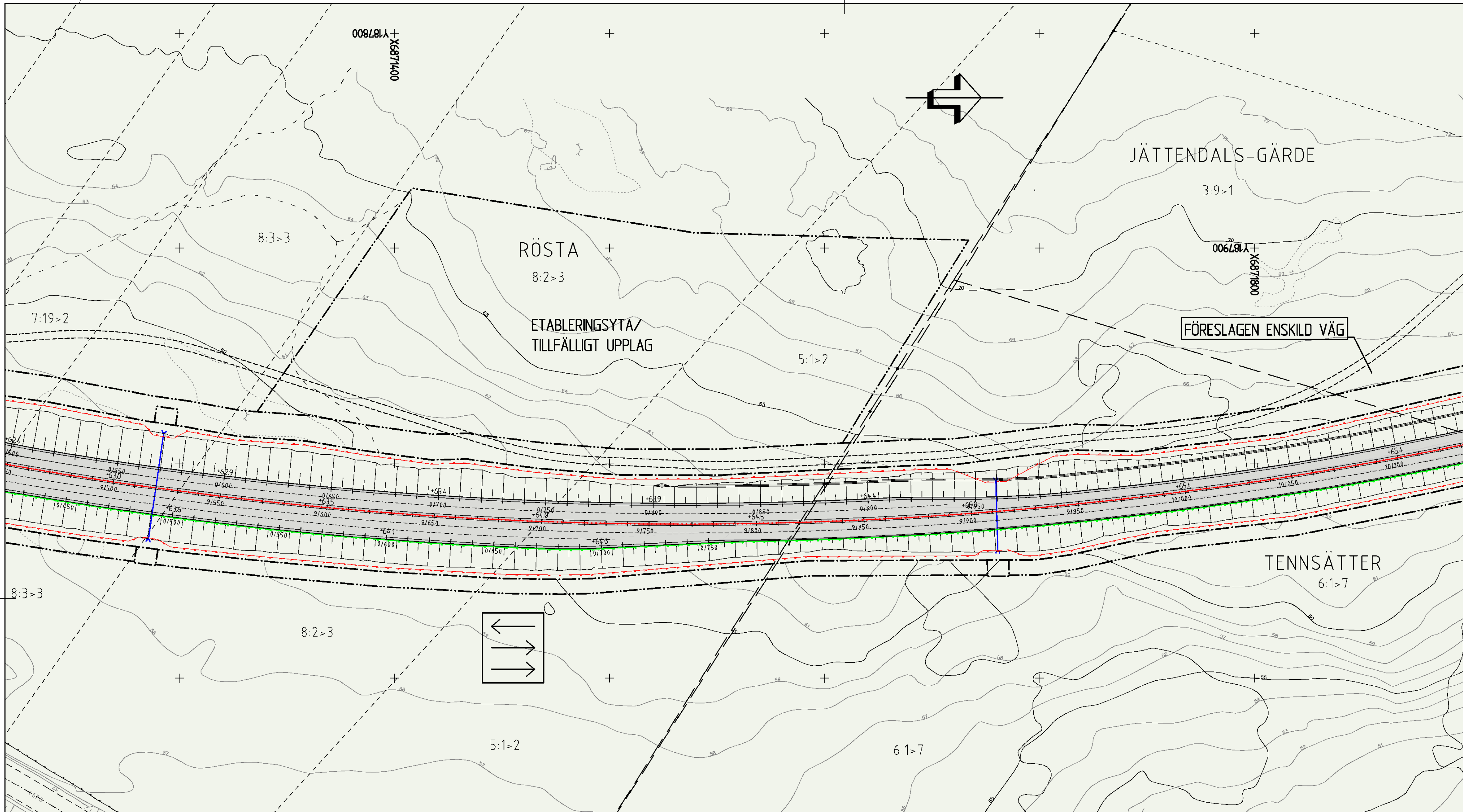












MARKSLAG	
	VATTEN
	ÅKERMARK
	ANNAN ÖPPEN MARK
	LÖVSKOG
	BARR- OCH BLANDSKOG

VÄG	
	NY VÄG MED LÄNGDMÄTNINGSSTRECK OCH HÖJDSÄTTNING. SKRAFFERING FÖR KÖRBANA OCH VÄGREN
	VÄGKANT, VÄG
	VÄGKANT, GÅNG OCH CYKELVÄG
	VÄGKANT, VÄG MED KANTSTEN
	KÖRFÄLTSLINJE
	VÄGREN
	VÄGSÄNT
	BRÖ
	FÖRESLAGEN ENSKILD VÄG

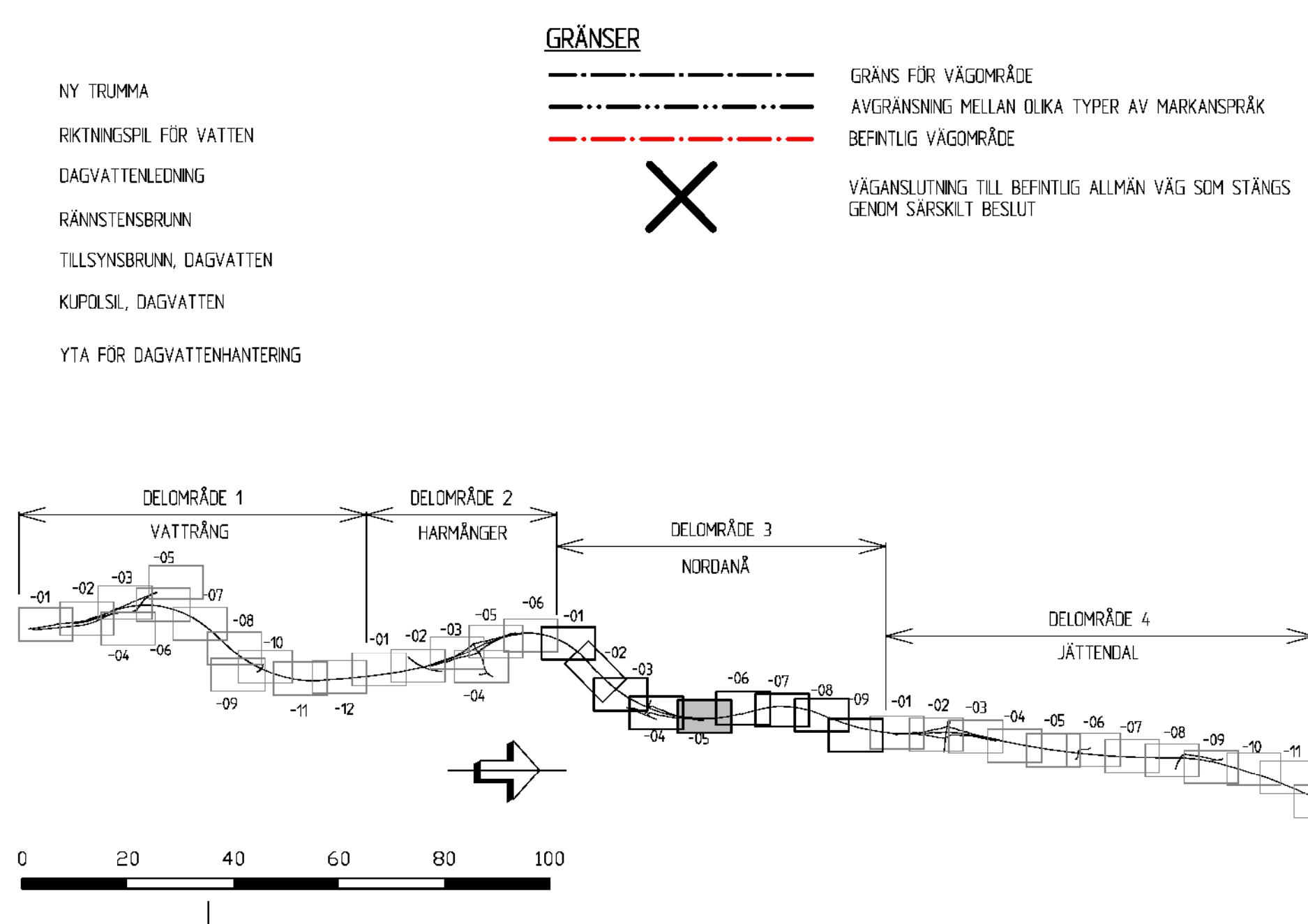
  

VÄGUTRUSTNING	
	MITTRÄCKE
	SIDRÄCKE V/H
	VILTSTÄNGSEL
	BULLERSKÄRM

ÖVRIGA BETECKNINGAR PÅ ILLUSTRATIONSKARTAN	
	FASTIGHETSGRÄNS OCH FASTIGHETS BETECKNING
	TRAKTGRÄNS OCH TRAKTNAMN
	LEDNINGSRÄTT OCH BETECKNING
	GEMENSAMHETSANLÄGGNING OCH BETECKNING
	SERVITUT OCH BETECKNING
	HÖJKURVA 5M
	HÖJKURVA 1M
	GRÄNS NATURRESERVAT
	ÄGOSLAGSGRÄNS
	STIG
	VÄGKANT, BEFINTLIGA VÄGAR
	DIKE MED FLÖDESRIKTNINGSPI
	SANKMARK
	BLOCKIG MARK
	BERG I DAGEN
	KÖRFÄLTSDIVISION

AVVÄTNING	
	NY TRUMMA
	RIKTNINGSPI FÖR VATTEN
	DAGVATTENLEDNING
	RÄNNSTENSBRUNN
	TILLSYNSBRUNN, DAGVATTEN
	KUPPÖLSI, DAGVATTEN
	YTA FÖR DAGVATTENHANTERING



TYP AV PLAN		<b>VÄGPLAN</b>	
GRÄNSKINNSSTÄLLNING/SYFTE		FÖR FASTSTÄLLELSE	
HANDLINGSTYP		FASTSTÄLLELSEHANDLING	
DATUM	2023-03-03	LEVERANS / ÄNDRINGS-PM	
OBJEKT	E4 KONGBERGET-GNARP		
DELOMRÅDE / BANDEL	3 NORDANÄ		
ANLÄGGNINGSDI	E4		
OBJEKTNUMMER / KM	83155191	KONSTRUKTIONSNUMMER	
BESTÄLLARE	TRAFIKVERKET	LEVERANTÖR	RAMBOLL
SKAPAD AV	T LENSTRÖMER	UPPRÄDSNUMMER	1320017421
GRANSAD AV	O JANSSON	AVDELNING	SHB
RITNINGSTYP	PLANRITNING		
TEKNIKOMRÅDE / INNEHÅLL	VÄGUTFORMNING OCH TRAFIK		
BESKRIVNING	ILLUSTRATIONSPLAN		
KM	9/500 - 10/000		
SKALA	1:1000	1:1000	A1
RITNINGSNUMMER	3 01 T 05 05	FÖRVALTNINGSNUMMER	
		BLAD	NÄSTA BLAD
			BET

2023-03-03 09:30  
 2023-03-03 10:15  
 2023-03-03 10:30  
 2023-03-03 10:45  
 2023-03-03 11:00  
 2023-03-03 11:15  
 2023-03-03 11:30  
 2023-03-03 11:45  
 2023-03-03 12:00  
 2023-03-03 12:15  
 2023-03-03 12:30  
 2023-03-03 12:45  
 2023-03-03 13:00  
 2023-03-03 13:15  
 2023-03-03 13:30  
 2023-03-03 13:45  
 2023-03-03 14:00  
 2023-03-03 14:15  
 2023-03-03 14:30  
 2023-03-03 14:45  
 2023-03-03 15:00  
 2023-03-03 15:15  
 2023-03-03 15:30  
 2023-03-03 15:45  
 2023-03-03 16:00  
 2023-03-03 16:15  
 2023-03-03 16:30  
 2023-03-03 16:45  
 2023-03-03 17:00  
 2023-03-03 17:15  
 2023-03-03 17:30  
 2023-03-03 17:45  
 2023-03-03 18:00  
 2023-03-03 18:15  
 2023-03-03 18:30  
 2023-03-03 18:45  
 2023-03-03 19:00  
 2023-03-03 19:15  
 2023-03-03 19:30  
 2023-03-03 19:45  
 2023-03-03 20:00  
 2023-03-03 20:15  
 2023-03-03 20:30  
 2023-03-03 20:45  
 2023-03-03 21:00  
 2023-03-03 21:15  
 2023-03-03 21:30  
 2023-03-03 21:45  
 2023-03-03 22:00  
 2023-03-03 22:15  
 2023-03-03 22:30  
 2023-03-03 22:45  
 2023-03-03 23:00  
 2023-03-03 23:15  
 2023-03-03 23:30  
 2023-03-03 23:45  
 2023-03-03 24:00

View: P1011, Drawing: C:\SIT\Y\S\A\2023\1320017421\_1\_Teknik\1\NORDANÄ\301T0505\_01.dwg, By: TURBENS, 2023-11-16 12:10















