

MARKSLAG	
	VATTEN
	ÅKERMARK
	ANNAN ÖPPEN MARK
	LÖVSKOG
	BARR- OCH BLANDSKOG

VÄG	
	NY VÄG MED LÄNGDMÄTNINGSSTRECK OCH HÖJDSÄTTNING. SKRAFFERING FÖR KÖRBANA OCH VÄGREN
	VÄGKANT, VÄG
	VÄGKANT, GÅNG OCH CYKELVÄG
	VÄGKANT, VÄG MED KANTSTEN
	KÖRFÄLTSLINJE
	VÄGREN
	VÄGSÄNT
	BRÖ
	FÖRESLAGEN ENSKILD VÄG

VÄGUTRUSTNING	
	MITTRÄCKE
	SIDORÄCKE V/H
	VILTSTÄNGSEL
	BULLERSKÄRM

ÖVRIGA BETECKNINGAR PÅ ILLUSTRATIONSKARTAN	
	FASTIGHETSGRÄNS OCH FASTIGHETS BETECKNING
	TRAKTGRÄNS OCH TRAKTNAMN
	LEDNINGSRÄTT OCH BETECKNING
	GEMENSAMHETSANLÄGGNING OCH BETECKNING
	SERVITUT 2132-12/21.1
	HÖJKURVA 5M
	HÖJKURVA 1M
	GRÄNS NATURRESERVAT
	ÄGOSLAGSGRÄNS
	STIG
	VÄGKANT, BEFINTLIGA VÄGAR
	DIKE MED FLÖDESRIKTNINGSPI
	SANKMARK
	BLOCKIG MARK
	BERG I DAGEN
	KÖRFÄLTSDIVISION

AVVÄTNING	
	NY TRUMMA
	RÄKNINGSPI FÖR VATTEN
	DAGVATTENLEDNING
	RÄNNSTENSBRUNN
	TILLSYNSBRUNN, DAGVATTEN
	KUPOLSIL, DAGVATTEN
	YTA FÖR DAGVATTENHANTERING

GRÄNSER	
	GRÄNS FÖR VÄGOMRÅDE
	AVGRÄNSNING MELLAN OLIKA TYPER AV MARKANSPRÅK
	BEFINTLIG VÄGOMRÅDE
	VÄGANSLUTNING TILL BEFINTLIG ALLMÄN VÄG SOM STÄNGS GENOM SÄRSKILT BESLUT

KOORDINATSYSTEM	
SYSTEM I PLAN: SWEREF 99 16 30	
SYSTEM I HÖJD: RH 2000	
FASTIGHETSKARTA DATERAD 2021-05-04	

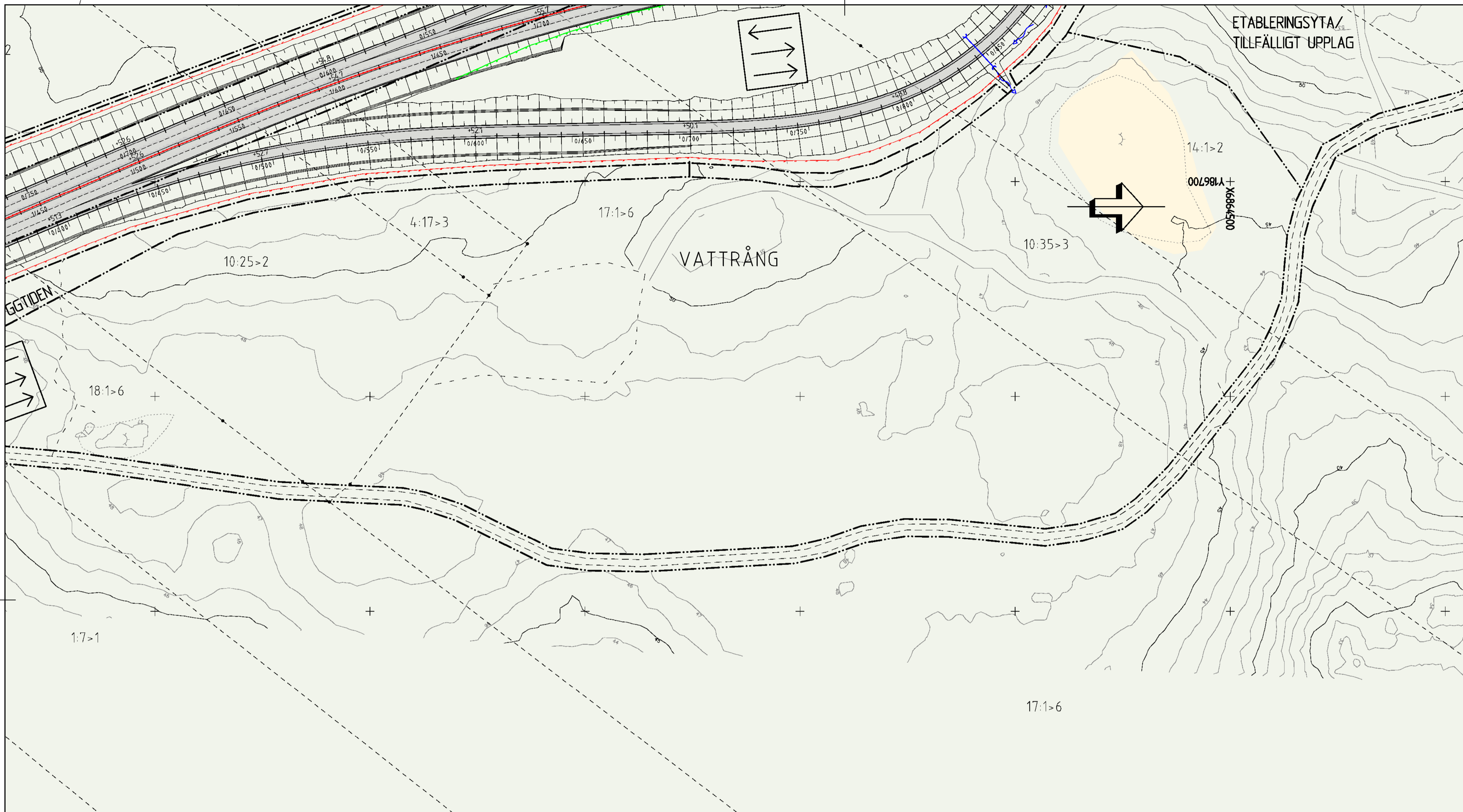
LOKALISERING	
NORDANSTIGES KOMMUN	
GÄVLEBORGS LÄN	

DELOMRÅDE	
DELOMRÅDE 1	VATTRÅNG
DELOMRÅDE 2	HÄRMÅNGER
DELOMRÅDE 3	NORDANÄ
DELOMRÅDE 4	JÄTTENDAL
DELOMRÅDE 5	GNARP
DELOMRÅDE 6	ÄCKNE

VÄGPLAN	
GRÄNSKINNINGSTYP/SYFTE	
FÖR FASTSTÄLLELSE	
HANDLINGSTYP	
FASTSTÄLLELSEHANDLING	
DATUM	LEVERANS / ÄNDRINGS-PM
2023-03-03	
OBJEKT	
E4 KONGBERGET-GNARP	
DELOMRÅDE / BANDEL	
1 VATTRÅNG	
ANLÄGGNINGSDEL	
E4	
OBJEKTNUMMER / KM	KONSTRUKTIONSNUMMER
83155191	
BESTÄLLARE	LEVERANTÖR
TRAFIKVERKET	RAMBOLL
SKAPAD AV	UPPRÄGGSNUMMER
T LENSTRÖMER	1320017421
ODKÄND AV	AVDELNING
O JANSSON	SHB
RITNINGSTYP	
PLANRITNING	
TEKNIKOMRÅDE / INNEHÅLL	
VÄGUTFORMNING OCH TRAFIK	
BESKRIVNING	
ILLUSTRATIONSPLAN	
SKALA	FÖRVALTNINGSNUMMER
1:1000 1:1000	A1
RITNINGSNUMMER	BLAD
1 01 T 05 02	NÄSTA BLAD
	BET



View: P1.011, Drawing: D:\S\IT\S\A\2023\1320017421_1_Trafik\1\N\1010502_D.rvt, By: TURBNS, 2023-11-16 11:37



MARKSLAG

- VATTEN
- ÄKERMARK
- ANNAN ÖPPEN MARK
- LÖVSKOG
- BARR- OCH BLANDSKOG

VÄG

- NY VÄG MED LÄNGDMÄTNINGSSTRECK OCH HÖJDSÄTTNING SKRAFFERING FÖR KÖRBANA OCH VÄGREN
- VÄGKANT, VÄG
- VÄGKANT, GÅNG OCH CYKELVÄG
- VÄGKANT, VÄG MED KANTSTEN
- KÖRFÄLTSLINJE
- VÄGREN
- VÄGSLÄNT
- BRÖ
- FÖRESLAGEN ENSKILD VÄG

VÄGUTRUSTNING

- MITTRÄCKE
- SIDORÄCKE V/H
- VILTSTÄNGSEL
- BULLERSKÄRM

ÖVRIGA BETECKNINGAR PÅ ILLUSTRATIONSKARTAN

1:12

RÖDE
Lr 21-95:313.1

GNARPS-BERGE GA:6
SERVITUT 2132-12/21.1

- FASTIGHETSGRÄNS OCH FASTIGHETS BETECKNING
- TRAKTGRÄNS OCH TRAKTNAMN
- LEDNINGSRÄTT OCH BETECKNING
- GEMENSAMHETSANLÄGGNING OCH BETECKNING
- SERVITUT OCH BETECKNING
- HÖJKURVA 5M
- HÖJKURVA 1M
- GRÄNS NATURRESERVAT
- ÄGOSLAGSGRÄNS
- STIG
- VÄGKANT, BEFINTLIGA VÄGAR
- DIKE MED FLÖDESRIKTNINGSPI
- SANKMARK
- BLOCKIG MARK
- BERG I DAGEN
- KÖRFÄLTSDIENING

AVVÄTNING

- NY TRUMMA
- RIKTNINGSPI FÖR VATTEN
- DAGVATTENLEDNING
- RÄNNSTENSBRUNN
- TILLSYNSBRUNN, DAGVATTEN
- KUPOLSIL, DAGVATTEN
- YTA FÖR DAGVATTENHANTERING

GRÄNSER

- GRÄNS FÖR VÄGOMRÅDE
- AVGRÄNSNING MELLAN OLIKA TYPER AV MARKANSPRÅK
- BEFINTLIG VÄGOMRÅDE
- VÄGANSLUTNING TILL BEFINTLIG ALLMÄN VÄG SOM STÄNGS GENOM SÄRSKILT BESLUT

SKALP

SKALA
1:1000 1:1000 A1

KOORDINATSYSTEM
SYSTEM I PLAN: SWEREF 99 16 30
SYSTEM I HÖJD: RH 2000
FASTIGHETSKARTA DATERAD 2021-05-04

LOKALISERING
NORDANSTIGES KOMMUN
GÄVLEBORGS LÄN

TYP AV PLAN
VÄGPLAN

GRANSKNINGSSTADIUM/SYFTE
FÖR FASTSTÄLLELSE

HANDLINGSTYP
FASTSTÄLLELSEHANDLING

DATUM
2023-03-03

OBJEKT
E4 KONGBERGET-GNARP

DELOMRÅDE / BANDEL
1 VATTRÅNG

ANLÄGGNINGSDEL
E4

OBJEKTNUMMER / KM
83155191

KONSTRUKTIONSNUMMER
1320017421

BESTÄLLARE
TRAFIKVERKET

LEVERANTÖR
RAMBOLL

SKAPAD AV
T LENSTRÖMER

UPPRÄDNINGSNUMMER
1320017421

GODKÄND AV
O JANSSON

AVDELNING
SHB

RITNINGSTYP
PLANRITNING

TEKNIKOMRÅDE / INNEHÅLL
VÄGUTFORMNING OCH TRAFIK

BESKRIVNING
ILLUSTRATIONSPLAN

SKALA
1:1000 1:1000 A1

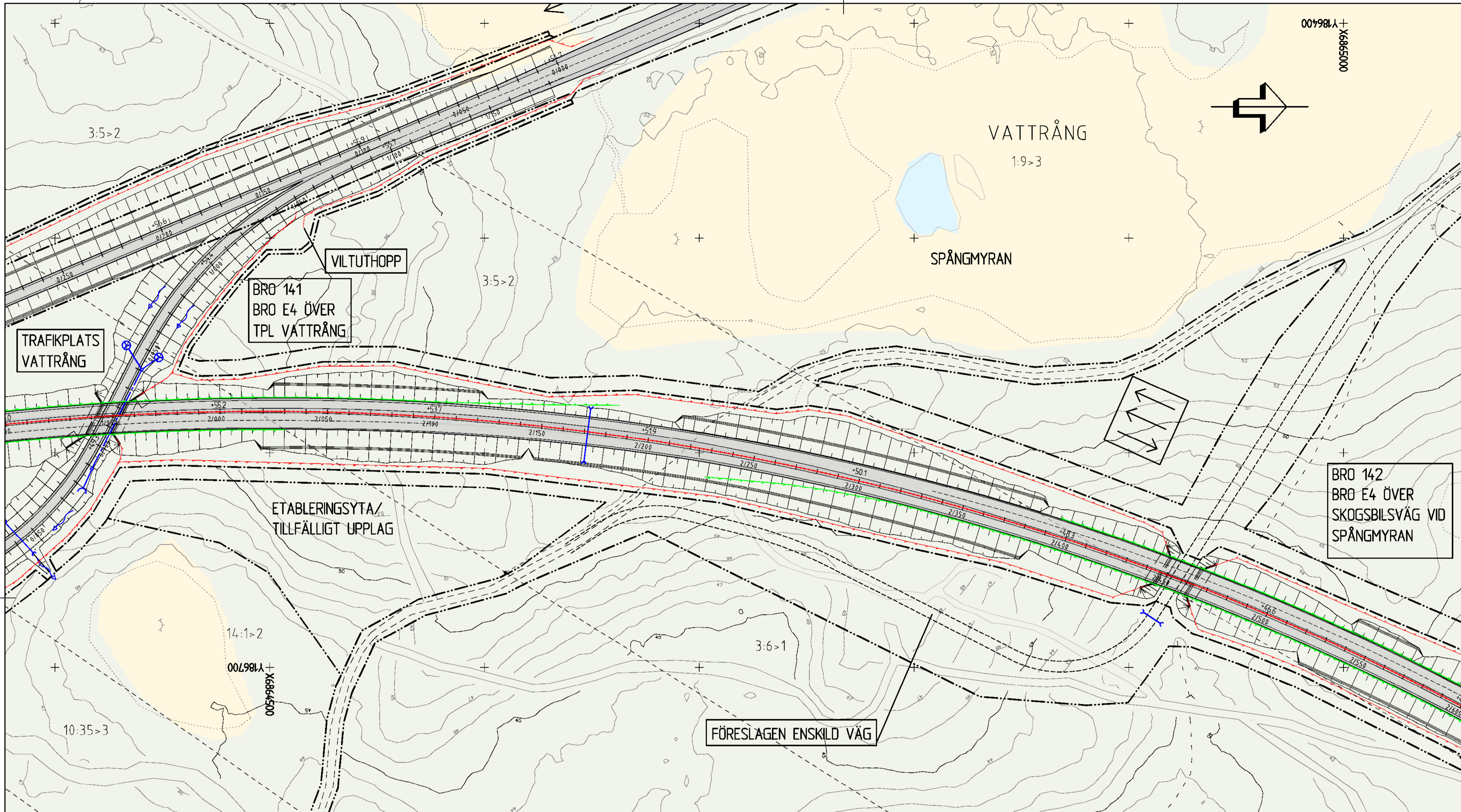
FORMAT
A1

FÖRVALTNINGSNUMMER
1 01 T 05 04

BLAD
NÄSTA BLAD

BET
BET

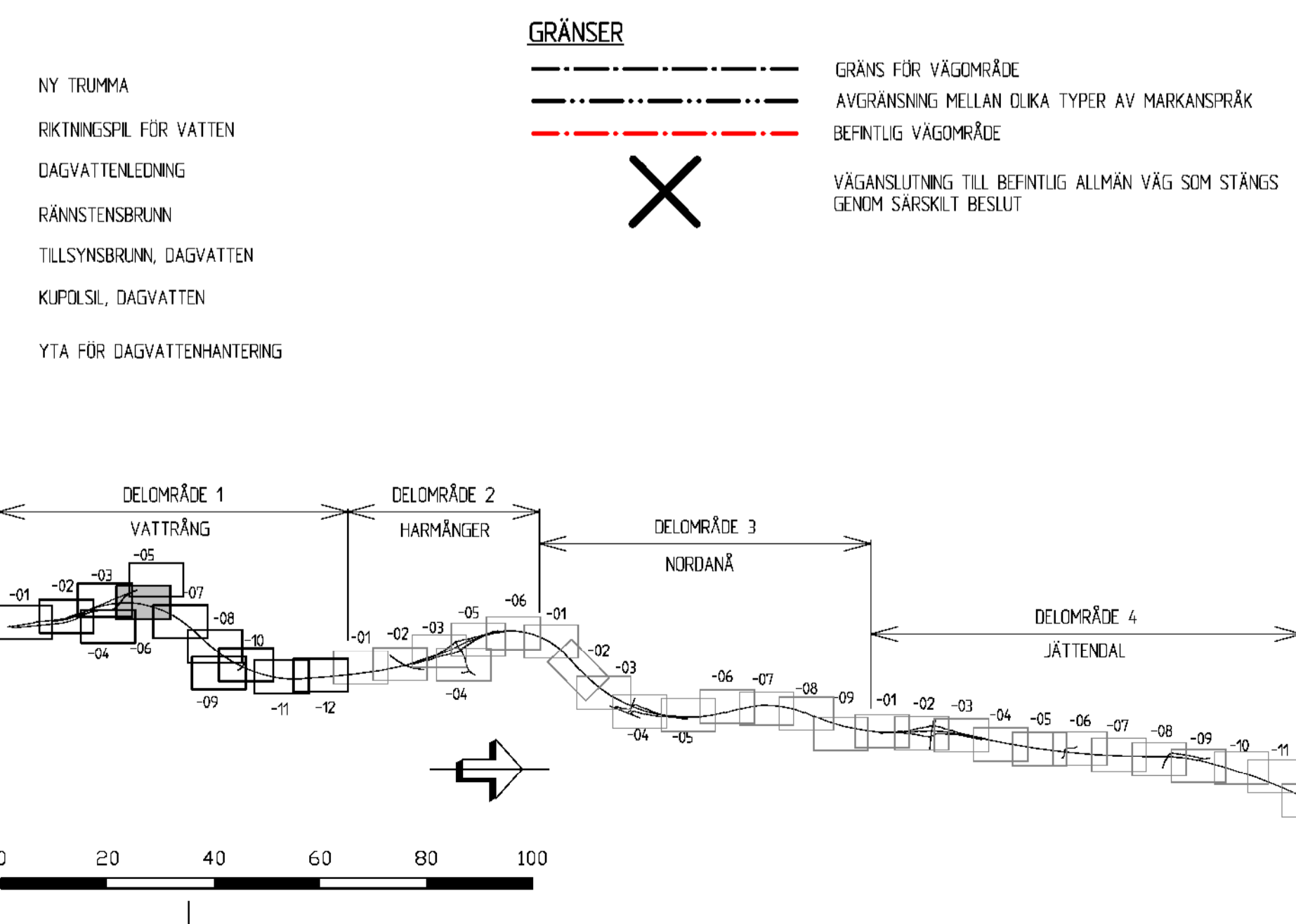
View: P1011_Drawing: D:\SIT\YVA\2023\1320017421_1_Teknik\1\N\10110504_DrawnBy: TURBNS_2023-11-16 11:38



MARKSLAG	
	VATTEN
	ÅKERMARK
	ANNAN ÖPPEN MARK
	LÖVSKOG
	BARR- OCH BLANDSKOG
VÄG	
	NY VÄG MED LÄNGDMÄTNINGSSTRECK OCH HÖJDSÄTTNING. SKRAFFERING FÖR KÖRBANA OCH VÄGREN
	VÄGKANT, VÄG
	VÄGKANT, GÅNG OCH CYKELVÄG
	VÄGKANT, VÄG MED KANTSTEN
	KÖRFÄLTSLINJE
	VÄGREN
	VÄGSLÄNT
	BRÖ
	FÖRESLAGEN ENSKILD VÄG
VÄGUTRUSTNING	
	MITTRÄCKE
	SIDORÄCKE V/H
	VILTSTÄNGSEL
	BULLERSKÄRM

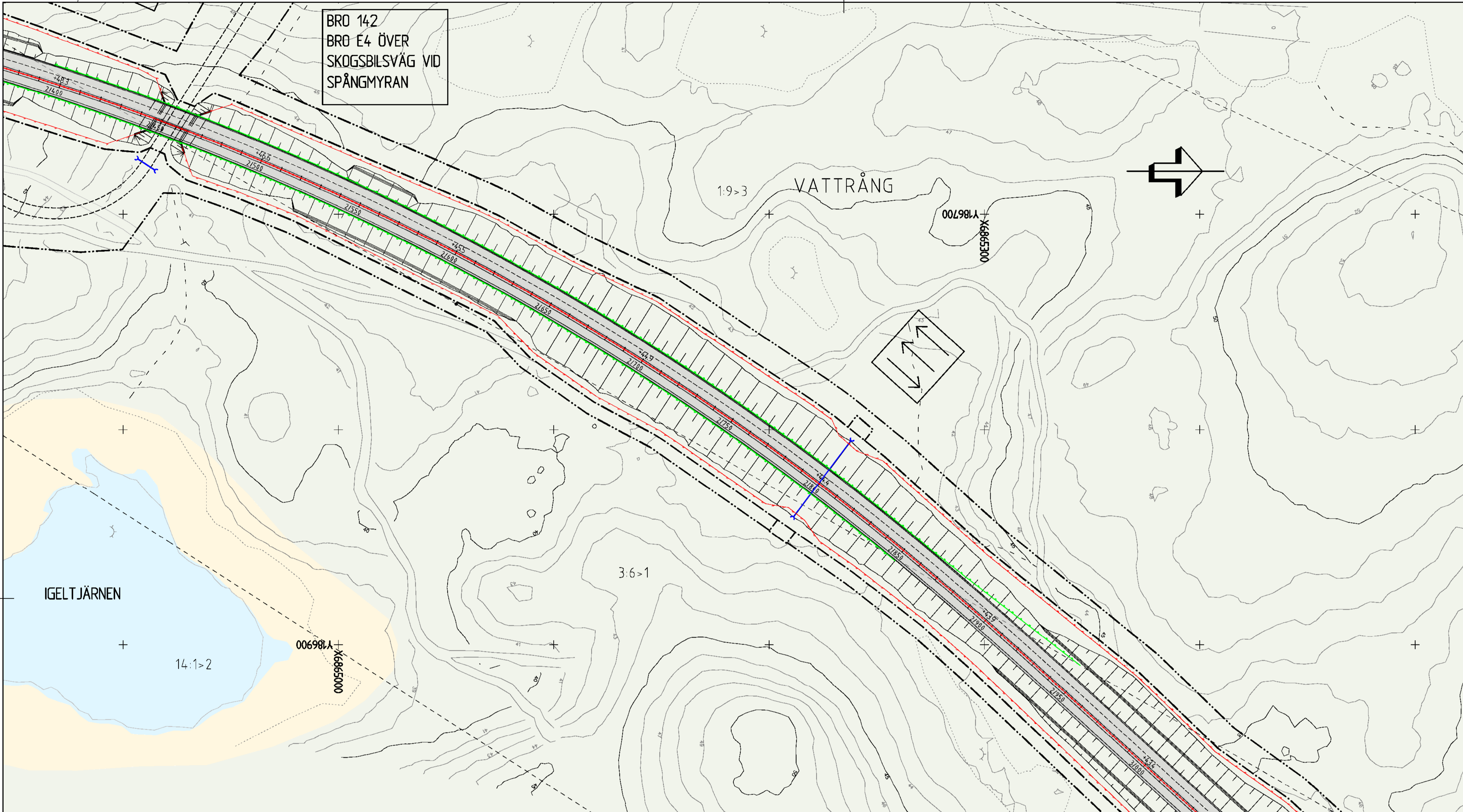
ÖVRIGA BETECKNINGAR PÅ ILLUSTRATIONSKARTAN	
	FASTIGHETSGRÄNS OCH FASTIGHETS BETECKNING
	TRAKTGRÄNS OCH TRAKTNAMN
	LEDNINGSRÄTT OCH BETECKNING
	GEMENSAMHETSANLÄGGNING OCH BETECKNING
	SERVITUT 2132-12/21.1
	HÖJKURVA 5M
	HÖJKURVA 1M
	GRÄNS NATURRESERVAT
	ÄGOSLAGSGRÄNS
	STIG
	VÄGKANT, BEFINTLIGA VÄGAR
	DIKE MED FLÖDESRIKTNINGSPI
	SANKMARK
	BLOCKIG MARK
	BERG I DAGEN
	KÖRFÄLTSDIENING

AVVÄTNING	
	NY TRUMMA
	RÄNNINGSPIP FÖR VATTEN
	DAGVATTENLEDNING
	RÄNNSTENSBRUNN
	TILLSYNSBRUNN, DAGVATTEN
	KUPOLSI, DAGVATTEN
	YTA FÖR DAGVATTENHANTERING



VÄGPLAN	
GRANSKINGSSTAD/UTS/STYTT	
FÖR FASTSTÄLLELSE	
HANDLINGSTYP	
FASTSTÄLLELSEHANDLING	
DATUM	LEVERANS / ÄNDRINGS-PM
2023-03-03	
OBJEKT	
E4 KONGBERGET-GNARP	
DELOMRÅDE / BANDEL	
1 VATTRÅNG	
ANLÄGGNINGSDIAGRAM	
E4	
OBJEKTNUMMER / KM	KONSTRUKTIONNUMMER
83155191	
BESTÄLLARE	LEVERANTÖR
TRAFIKVERKET	RAMBOLL
SKAPAD AV	UPPRÄGGSNUMMER
T LENSTRÖMER	1320017421
GODDÄND AV	AVDELNING
O JANSSON	SHB
RITNINGSTYP	
PLANRITNING	
TEKNIKOMRÅDE / INNEHÅLL	
VÄGUTFORMNING OCH TRAFIK	
BESKRIVNING	
ILLUSTRATIONSPLAN	
KM 2/000 - 2/500	FÖRVALTNINGSNUMMER
SKALA	1:1000 1:1000 A1
RITNINGSNUMMER	BLAD
1 01 T 05 06	NÄSTA BLAD
	BET

View: P1011, Drawing: D:\SIT\YSHA\2023\1320017421_1_Trafik\Y\N\10110506_Drawing By: TURBINS, 2022-11-16, 14:43



MARKSLAG

VATTEN	ÅKERMARK	ANNAN ÖPPEN MARK
LÖVSKOG	BARR - OCH BLANDSKOG	

VÄG

Y/YYYY	NY VÄG MED LÄNGDMÄTNINGSSTRECK OCH HÖJDSÄTTNING. SKRAPPERING FÖR KÖRBANA OCH VÄGRÉN
+XXX X	VÄGKANT, VÄG
---	VÄGKANT, GÅNG OCH CYKELVÄG
---	VÄGKANT, VÄG MED KANTSTEN
---	KÖRFÄLTSLINJE
---	VÄGRÉN
---	VÄGSLÄNT
---	BRÖ
---	FÖRESLAGEN ENSKILD VÄG

VÄGUTRUSTNING

---	MITTRÄCKE
---	SIDORÄCKE V/H
---	VILTSTÄNGSEL
---	BULLERSKÄRM

ÖVRIGA BETECKNINGAR PÅ ILLUSTRATIONSKARTAN

1:12	FASTIGHETSGRÄNS OCH FASTIGHETS BETECKNING
<u>RODE</u>	TRAKTGRÄNS OCH TRAKTNAMN
Lr 21-95:313.1	LEDNINGSRÄTT OCH BETECKNING
GNARPS-BERGE GA:6	GEMENSAMHETSANLÄGGNING OCH BETECKNING
SERVITUT 2132-12/21.1	SERVITUT OCH BETECKNING
70	HÖJKURVA 5M
1M	HÖJKURVA 1M
---	GRÄNS NATURRESERVAT
---	ÅGOSLAGSGRÄNS
---	STIG
---	VÄGKANT, BEFINTLIGA VÄGAR
---	DIKE MED FLÖDESRIKTNINGSPI
---	SANKMARK
---	BLOCKIG MARK
---	BERG I DAGEN
---	KÖRFÄLTSDIVISION

AVVATTNING

---	NY TRUMMA
---	RIKTNINGSPI FÖR VATTEN
---	DAGVATTENLEDNING
---	RÄNNSTENSBRUNN
---	TILLSYNSBRUNN, DAGVATTEN
---	KUPOLSIL, DAGVATTEN
---	YTA FÖR DAGVATTENHANTERING

GRÄNSER

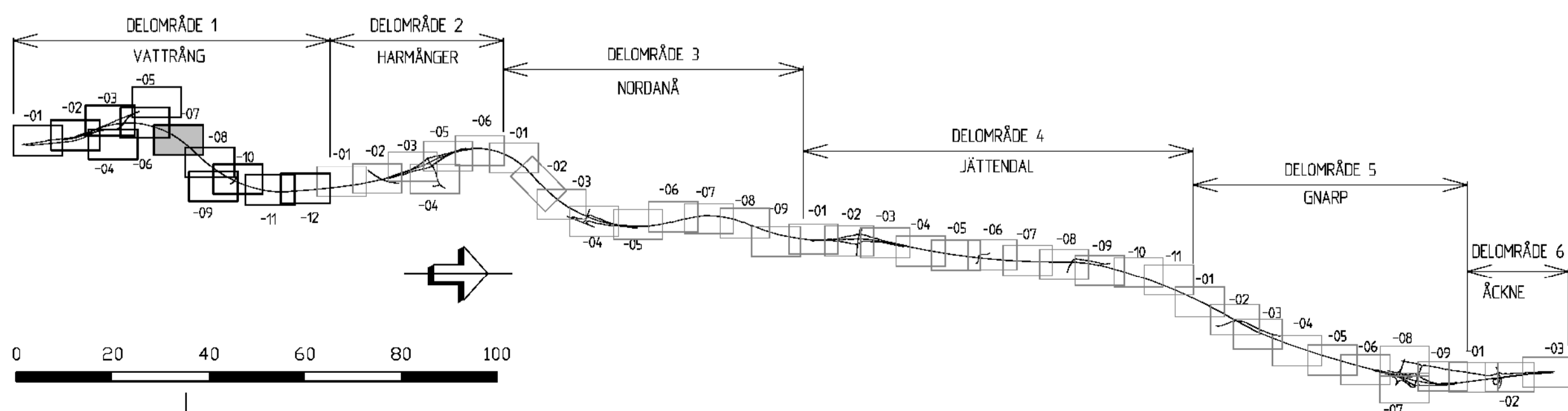
---	GRÄNS FÖR VÄGOMRÅDE
---	AVGRÄNSNING MELLAN OLKA TYPER AV MARKANSPRÅK
---	BEFINTLIG VÄGOMRÅDE
---	VÄGANSLUTNING TILL BEFINTLIG ALLMÄN VÄG SOM STÄNGS GENOM SÄRSKILT BESLUT

KOORDINATSYSTEM

SYSTEM I PLAN: SWEREF 99 16 30
 SYSTEM I HÖJD: RH 2000
 FASTIGHETSKARTA DATERAD 2021-05-04

LOKALISERING

NORDANSTIGES KOMMUN
 GÄVLEBORGS LÄN



VÄGPLAN

GRANSKNINGSSTADIUM/SYFTE
FÖR FASTSTÄLLELSE

HANDLINGSTYP
FASTSTÄLLELSEHANDLING

DATUM
 2023-03-03

LEVERANS / ÄNDRINGS-PM

OBJEKT
E4 KONGBERGET-GNARP

DELOMRÅDE / BAND
1 VATTRÄNG

ANLÄGGNINGSDEL
 E4

OBJEKTNUMMER / KM
 83155191

KONSTRUKTIONSNUMMER
 1320017421

BESTÄLLARE
TRAFIKVERKET

LEVERANTÖR
RAMBOLL

SKAPAD AV
 T LENSTRÖMER

UPPRAGSNUMMER
 1320017421

GOÄND AV
 O JANSSON

AVDELNING
 SHB

RITNINGSTYP
PLANRITNING

TEKNIKOMRÅDE / INNEHÅLL
VÄGUTFORMNING OCH TRAFIK

BESKRIVNING
ILLUSTRATIONSPLAN

KM 2/500 - 3/000

SKALA
 1:1000 1:1000

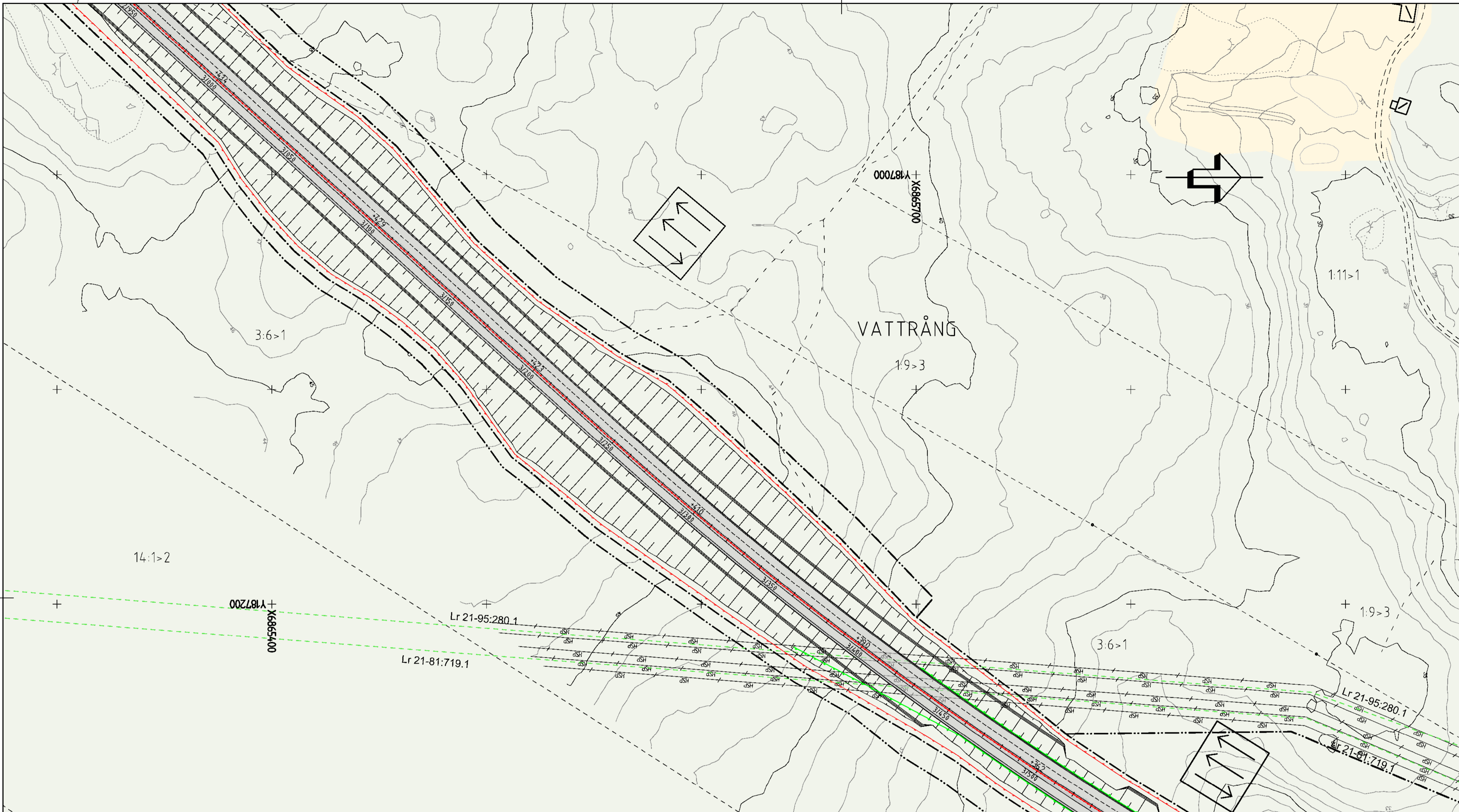
FORMAT
 A1

FORVALTNINGSNUMMER

RITINGSNUMMER
 1 01 T 05 07

BLAD
 NÄSTA BLAD
 BET

MEKELN_A0000201
 2023-03-03 07:30
 MEKELN_A0000201
 2023-03-03 07:30
 MEKELN_A0000201
 2023-03-03 07:30
 MEKELN_A0000201
 2023-03-03 07:30
 MEKELN_A0000201
 2023-03-03 07:30
 MEKELN_A0000201
 2023-03-03 07:30
 MEKELN_A0000201
 2023-03-03 07:30
 MEKELN_A0000201
 2023-03-03 07:30
 MEKELN_A0000201
 2023-03-03 07:30
 MEKELN_A0000201
 2023-03-03 07:30
 MEKELN_A0000201
 2023-03-03 07:30
 MEKELN_A0000201
 2023-03-03 07:30
 MEKELN_A0000201
 2023-03-03 07:30
 MEKELN_A0000201
 2023-03-03 07:30
 MEKELN_A0000201
 2023-03-03 07:30
 MEKELN_A0000201
 2023-03-03 07:30
 MEKELN_A0000201
 2023-03-03 07:30
 MEKELN_A0000201
 2023-03-03 07:30



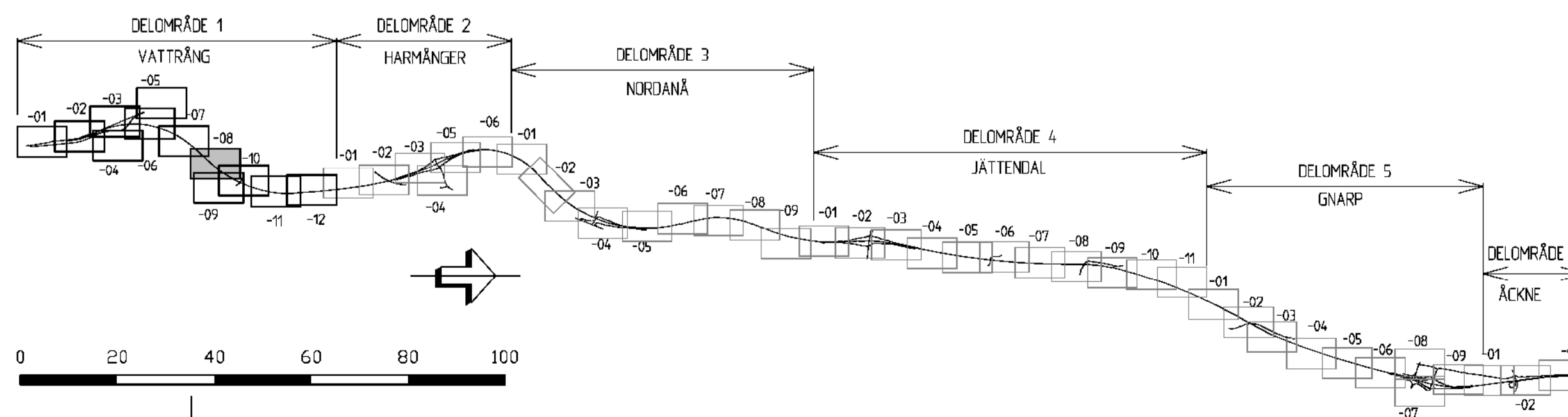
MARKSLAG	
	VATTEN
	ÅKERMARK
	ANNAN ÖPPEN MARK
	LÖVSKOG
	BARR- OCH BLANDSKOG
VÄG	
	NY VÄG MED LÄNGDMÄTNINGSSTRECK OCH HÖJDSÄTTNING SKRAFFERING FÖR KÖRBANA OCH VÄGREN
	VÄGKANT, VÄG
	VÄGKANT, GÅNG OCH CYKELVÄG
	VÄGKANT, VÄG MED KANTSTEN
	KÖRFÄLTSLINJE
	VÄGREN
	VÄGSÄNT
	BRÖ
	FÖRESLAGEN ENSKILD VÄG
VÄGUTRUSTNING	
	MITTRÄCKE
	SIDORÄCKE V/H
	VILTSTÄNGSEL
	BULLERSKÄRM

ÖVRIGA BETECKNINGAR PÅ ILLUSTRATIONSKARTAN	
	FASTIGHETSGRÄNS OCH FASTIGHETS BETECKNING
	TRAKTGRÄNS OCH TRAKTNAMN
	LEDNINGSRÄTT OCH BETECKNING
	GNARPS-BERGE GA:6
	SERVITUT 2132-12/21.1
	SERVITUT OCH BETECKNING
	HÖJKURVA 5M
	HÖJKURVA 1M
	GRÄNS NATURRESERVAT
	ÄGOSLAGSGRÄNS
	STIG
	VÄGKANT, BEFINTLIGA VÄGAR
	DIKE MED FLÖDESRIKTNINGSPL
	SANKMARK
	BLOCKIG MARK
	BERG I DAGEN
	KÖRFÄLTSDIVISION

AVVÄTNING	
	NY TRUMPA
	RIKTNINGSPL FÖR VATTEN
	DAGVATTENLEDNING
	RÄNNSTENSBRUNN
	TILLSYNSBRUNN, DAGVATTEN
	KUPOLSIL, DAGVATTEN
	YTA FÖR DAGVATTENHANTERING

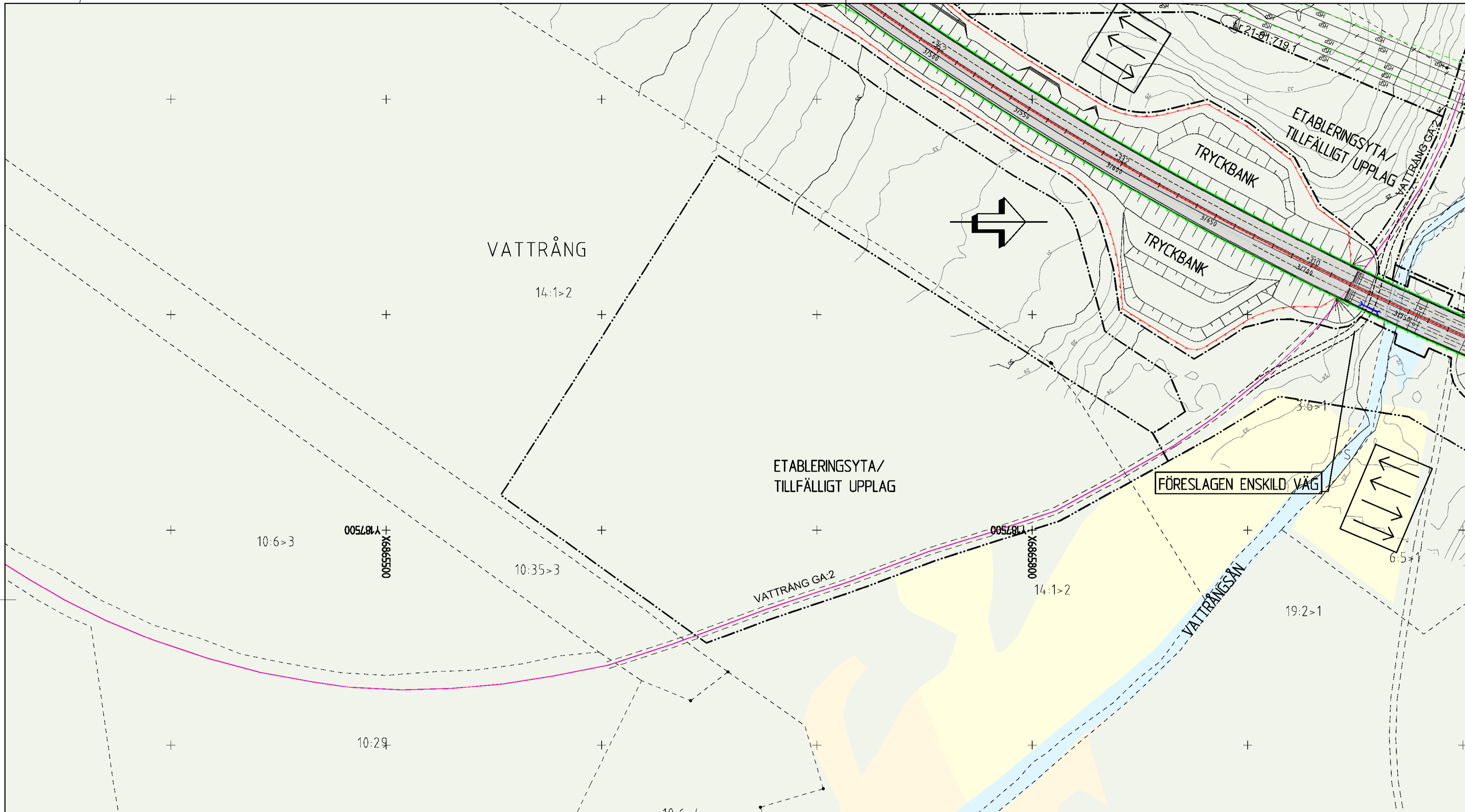
GRÄNSER	
	GRÄNS FÖR VÄGOMRÅDE
	AVGRÄNSNING MELLAN OLIKA TYPER AV MARKANSPRÅK
	BEFINTLIG VÄGOMRÅDE
	VÄGANSLUTNING TILL BEFINTLIG ALLMÄN VÄG SOM STÄNGS GENOM SÄRSKILT BESLUT

KOORDINATSYSTEM	
SYSTEM I PLAN SWEREF 99 16 30	
SYSTEM I HÖJD RH 2000	
FASTIGHETSKARTA DATERAD 2021-05-04	
LOKALISERING	
NORDANSTIGES KOMMUN	
GÄVLEBORGS LÄN	



TYP AV PLAN	
VÄGPLAN	
GRANSKNINGSSTADIUM / SYFTE	
FÖR FASTSTÄLLELSE	
HANDLINGSTYP	
FASTSTÄLLELSEHANDLING	
DATUM	LEVERANS / ÄNDRINGS-PM
2023-03-03	
OBJEKT	
E4 KONGBERGET-GNARP	
DELOMRÅDE / RANDEL	
1 VATTRÅNG	
ANLÄGGNINGSDIDEL	
E4	
OBJEKTNUMMER / KM	KONSTRUKTIONNUMMER
83155191	
BESTÄLLARE	LEVERANTÖR
TRAFIKVERKET	RAMBOLL
SKAPAD AV	UPPRÄGGSNUMMER
T LENSTRÖMER	1320017421
GODKÄND AV	AVDELNING
O JANSSON	SHB
RITNINGSTYP	
PLANRITNING	
TEKNIKOMRÅDE / INNEHÅLL	
VÄGUTFORMNING OCH TRAFIK	
BESKRIVNING	
ILLUSTRATIONSPLAN	
SKALA	FORMAT
1:1000 1:1000	A1
RITNINGSNUMMER	FÖRVALTNINGSNUMMER
1 01 T 05 08	
BLAD	NÄSTA BLAD
	BET

2023-03-03 09:56
 2023-03-03 10:00
 2023-03-03 10:04
 2023-03-03 10:08
 2023-03-03 10:12
 2023-03-03 10:16
 2023-03-03 10:20
 2023-03-03 10:24
 2023-03-03 10:28
 2023-03-03 10:32
 2023-03-03 10:36
 2023-03-03 10:40
 2023-03-03 10:44
 2023-03-03 10:48
 2023-03-03 10:52
 2023-03-03 10:56
 2023-03-03 11:00
 2023-03-03 11:04
 2023-03-03 11:08
 2023-03-03 11:12
 2023-03-03 11:16
 2023-03-03 11:20
 2023-03-03 11:24
 2023-03-03 11:28
 2023-03-03 11:32
 2023-03-03 11:36
 2023-03-03 11:40
 2023-03-03 11:44
 2023-03-03 11:48
 2023-03-03 11:52
 2023-03-03 11:56
 2023-03-03 12:00



MARKSLAG

	VATTEN		ÅKERMARK		ANNAN ÖPPEN MARK
	LÖVSKOG		BARR- OCH BLANDSKOG		

VÄG

	NY VÄG MED LÄNGDMÄTNINGSSTRECK OCH HÖJDSÄTTNING. SKRAFFERING FÖR KÖRBANA OCH VÄGREN
	VÄGKANT, VÄG
	VÄGKANT, GÅNG OCH CYKELVÄG
	VÄGKANT, VÄG MED KANTSTEN
	KÖRFÄLTSLINJE
	VÄGREN
	VÄGSLÄNT
	BRÖ
	FÖRESLAGEN ENSKILD VÄG

VÄGUTRUSTNING

	MITTRÄCKE
	SIDORÄCKE V/H
	VILTSTÄNGSEL
	BULLERSKÄRM

ÖVRIGA BETECKNINGAR PÅ ILLUSTRATIONSKARTAN

1:12

RÖDE

Lr 21-95:313.1

GNARPS-BERGE GA:6

SERVITUT 2132-12/21.1

	FASTIGHETSGRÄNS OCH FASTIGHETS BETECKNING
	TRAKTGRÄNS OCH TRAKTNAMN
	LEDNINGSRÄTT OCH BETECKNING
	GEMENSAMHETSANLÄGGNING OCH BETECKNING
	SERVITUT OCH BETECKNING
	HÖJKURVA 5M
	HÖJKURVA 1M
	GRÄNS NATURRESERVAT
	ÄGOSLAGSGRÄNS
	STIG
	VÄGKANT, BEFINTLIGA VÄGAR
	DIKE MED FLÖDESRIKTNINGSPIK
	SANKMARK
	BLOCKIG MARK
	BERG I DAGEN
	KÖRFÄLTSDIVISION

AVVATTNING

	NY TRUMPA
	RIKTNINGSPIK FÖR VATTEN
	DAGVATTENLEDNING
	RÄNNSTENSBRUNN
	TILLSYNSBRUNN, DAGVATTEN
	KUPOLSIL, DAGVATTEN
	YTA FÖR DAGVATTENHANTERING

GRÄNSER

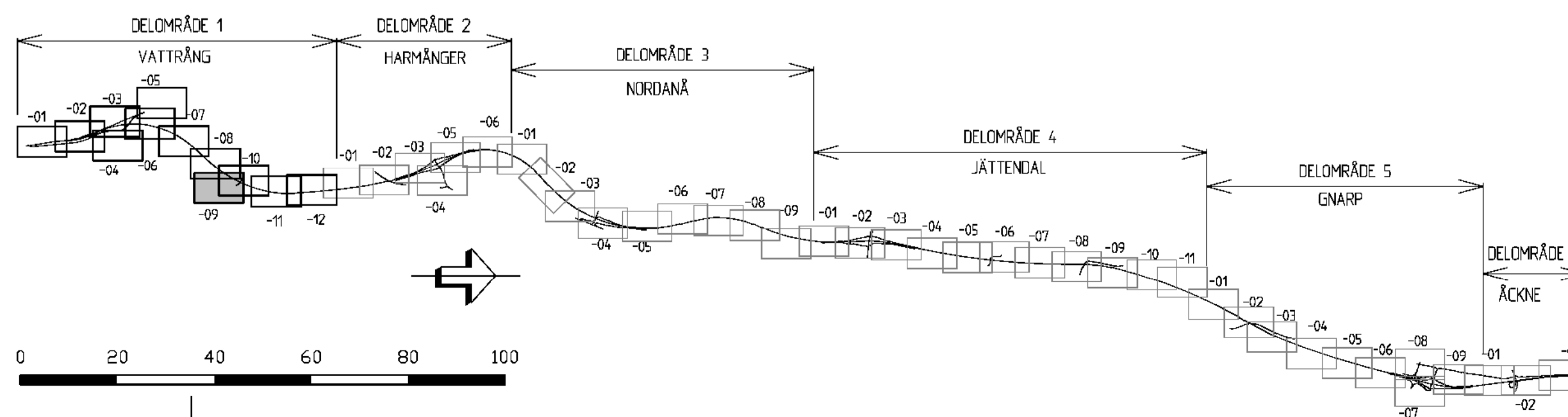
	GRÄNS FÖR VÄGOMRÅDE
	AVGRÄNSNING MELLAN OLIKA TYPER AV MARKANSPRÅK
	BEFINTLIG VÄGOMRÅDE
	VÄGANSLUTNING TILL BEFINTLIG ALLMÄN VÄG SOM STÄNGS GENOM SÄRSKILT BESLUT

KOORDINATSYSTEM

SYSTEM I PLAN: SWEREF 99 16 30
 SYSTEM I HÖJD: RH 2000
 FASTIGHETSKARTA DATERAD 2021-05-04

LOKALISERING

NORDANSTIGES KOMMUN
 GÄVLINGEBORGS LÄN



VÄGPLAN

GRANSKNINGSSTATUS/SYFTE: FÖR FASTSTÄLLELSE

HANDLINGSTYP: FASTSTÄLLELSEHANDLING

DATUM: 2023-03-03

OBJEKT: E4 KONGBERGET-GNARP

DELOMRÅDE / BANDEL: 1 VATTRÅNG

ANLÄGGNINGSDIAGRAM: E4

OBJEKTNUMMER / KM: 83155191

KONSTRUKTIONSNUMMER: 1320017421

BESTÄLLARE: TRAFIKVERKET

LEVERANTÖR: RAMBOLL

SKAPAD AV: T LENSTRÖMER

UPPRAGSNUMMER: 1320017421

GODDÄND AV: O JANSSON

AVDELNING: SHB

RITNINGSTYP: PLANRITNING

TEKNIKOMRÅDE / INNEHÅLL: VÄGUTFORMNING OCH TRAFIK

BESKRIVNING: ILLUSTRATIONSPLAN

KM 3/000 - 3/500

SKALA: 1:1000

FORMAT: A1

RITNINGSNUMMER: 1 01 T 05 09

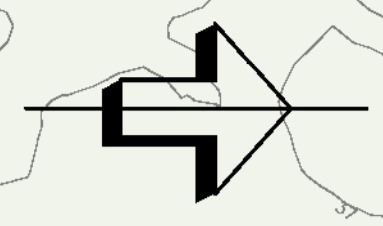
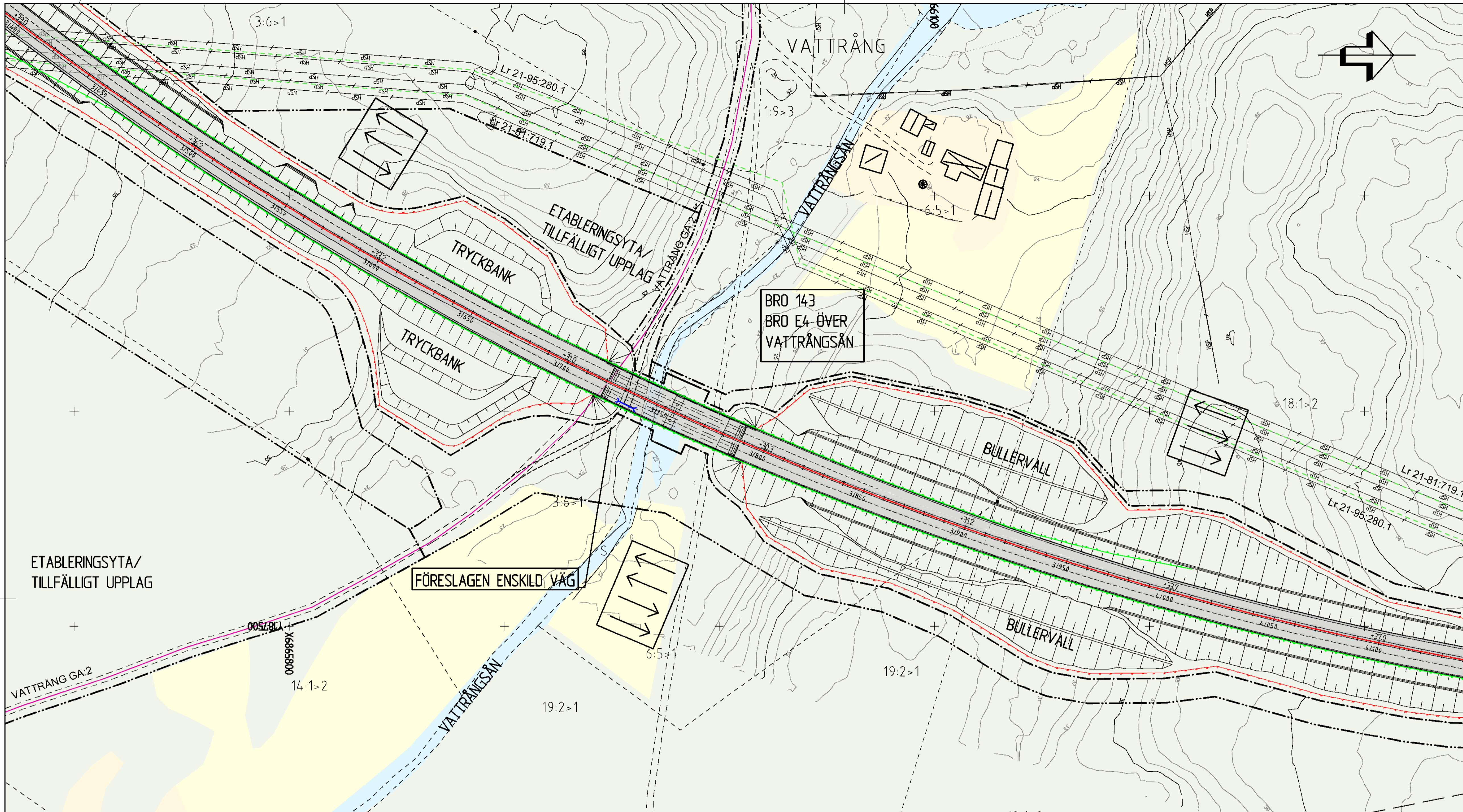
FÖRVALTNINGSNUMMER: []

BLAD: []

NÄSTA BLAD: []

BET: []

2023-03-03 07:50
 2023-03-03 08:00
 2023-03-03 08:10
 2023-03-03 08:20
 2023-03-03 08:30
 2023-03-03 08:40
 2023-03-03 08:50
 2023-03-03 09:00
 2023-03-03 09:10
 2023-03-03 09:20
 2023-03-03 09:30
 2023-03-03 09:40
 2023-03-03 09:50
 2023-03-03 10:00
 2023-03-03 10:10
 2023-03-03 10:20
 2023-03-03 10:30
 2023-03-03 10:40
 2023-03-03 10:50
 2023-03-03 11:00
 2023-03-03 11:10
 2023-03-03 11:20
 2023-03-03 11:30
 2023-03-03 11:40
 2023-03-03 11:50
 2023-03-03 12:00



MARKSLAG	
	VATTEN
	ÅKERMARK
	ANNAN ÖPPEN MARK
	LÖVSKOG
	BARR- OCH BLANDSKOG
VÄG	
	NY VÄG MED LÄNGDMÄTNINGSSTRECK OCH HÖJDSÄTTNING. SKRAFFERING FÖR KÖRBANA OCH VÄGREN
	VÄGKANT, VÄG
	VÄGKANT, GÅNG OCH CYKELVÄG
	VÄGKANT, VÄG MED KANTSTEN
	KÖRFÄLTSLINJE
	VÄGREN
	VÄGSLÄNT
	BRÖ
	FÖRESLAGEN ENSKILD VÄG
VÄGUTRUSTNING	
	MITTRÄCKE
	SIDORÄCKE V/H
	VILTSTÄNGSEL
	BULLERSKÄRM

ÖVRIGA BETECKNINGAR PÅ ILLUSTRATIONSKARTAN	
	FASTIGHETSGRÄNS OCH FASTIGHETS BETECKNING
	TRAKTGRÄNS OCH TRAKTNAMN
	LEDNINGSRÄTT OCH BETECKNING
	GEMENSAMHETSANLÄGGNING OCH BETECKNING
	SERVITUT 2132-12/21.1
	HÖJKURVA 5M
	HÖJKURVA 1M
	GRÄNS NATURRESERVAT
	ÄGOSLAGSGRÄNS
	STIG
	VÄGKANT, BEFINTLIGA VÄGAR
	DIKE MED FLÖDESRIKTNINGSPI
	SANKMARK
	BLOCKIG MARK
	BERG I DAGEN
	KÖRFÄLTSDIENING

AVVÄTNING	
	NY TRUMPA
	RÄNNINGSPI FÖR VATTEN
	DAGVATTENLEDNING
	RÄNNSTENSBRUNN
	TILLSYNSBRUNN, DAGVATTEN
	KUPPÖLSI, DAGVATTEN
	YTA FÖR DAGVATTENHANTERING

GRÄNSER	
	GRÄNS FÖR VÄGOMRÅDE
	AVGRÄNSNING MELLAN OLIKA TYPER AV MARKANSPRÅK
	BEFINTLIG VÄGOMRÅDE
	VÄGANSLUTNING TILL BEFINTLIG ALLMÄN VÄG SOM STÄNGS GENOM SÄRSKILT BESLUT

KOORDINATSYSTEM	
SYSTEM I PLAN: SWEREF 99 16 30	
SYSTEM I HÖJD: RH 2000	
FASTIGHETSKARTA DATERAD 2021-05-04	
LOKALISERING	
NORDANSTIGES KOMMUN	
GÄVLEBORGS LÄN	

TYP AV PLAN: VÄGPLAN

GRANSKNINGSSTATUS/SYFTE: FÖR FASTSTÄLLELSE

HANDLINGSTYP: FASTSTÄLLELSEHANDLING

DATUM: 2023-03-03 | **LEVERANS/ÄNDRINGS-PM**

OBJEKT: E4 KONGBERGET-GNARP

DELOMRÅDE / BANDEL: 1 VATTRÅNG

ANLÄGGNINGSDEL: E4

OBJEKTSNUMMER / KM: 83155191 | **KONSTRUKTIONSNUMMER**

BESTÄLLARE: TRAFIKVERKET | **LEVERANTÖR: RAMBOLL**

SKAPAD AV: T LENSTRÖMER | **UPPRÄGGSNUMMER: 1320017421**

GRANSKAD AV: O JANSSON | **AVDELNING: SHB**

RITNINGSTYP: PLANRITNING

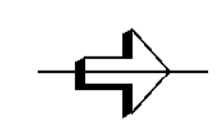
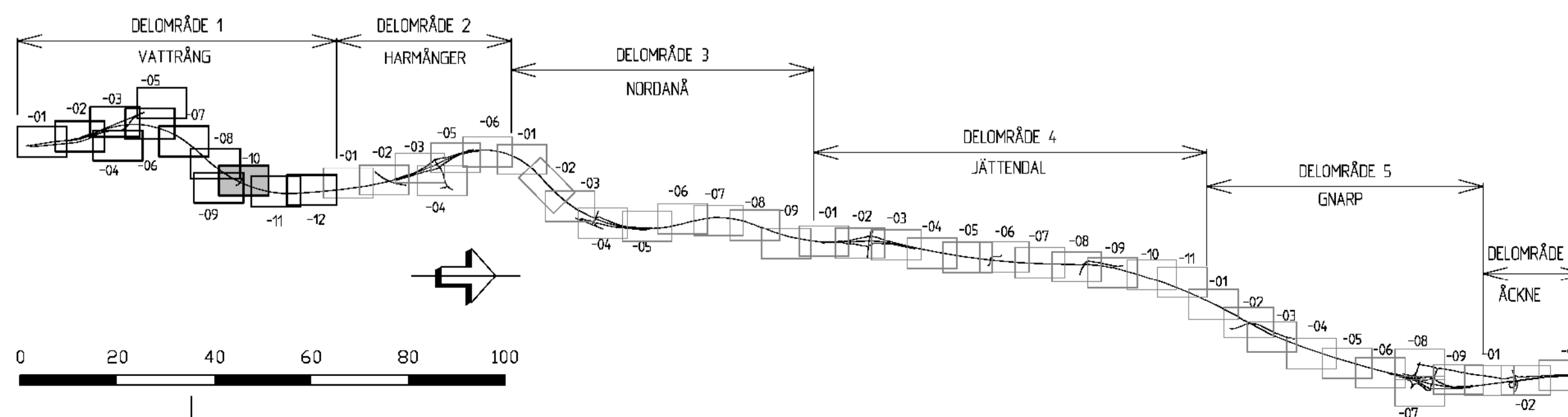
TEKNIKOMRÅDE / INNEHÅLL: VÄGUTFORMNING OCH TRAFIK

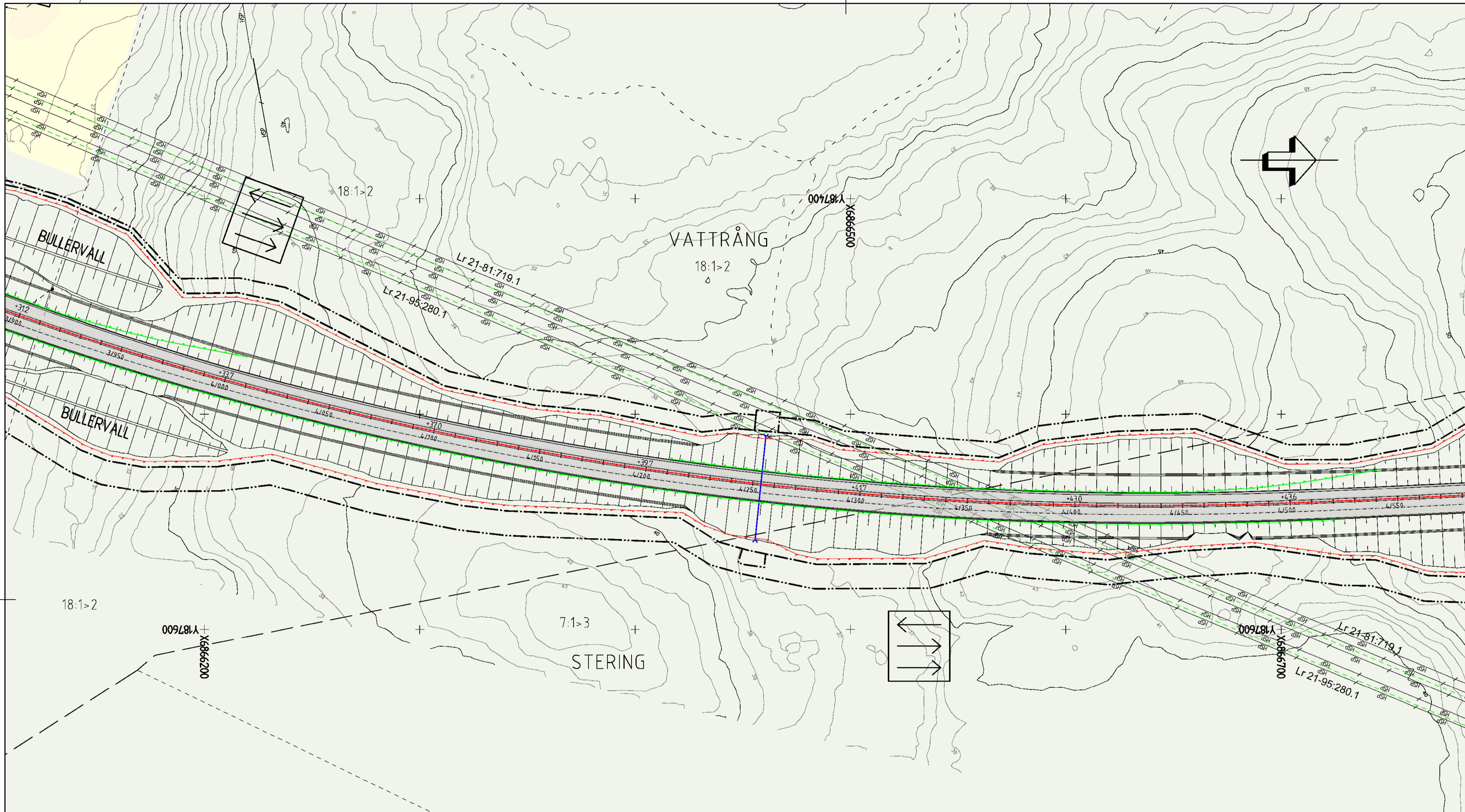
BESKRIVNING: ILLUSTRATIONSPLAN

SKALA: KM 3/500 - 4/000

FORMAT: 1:1000 1:1000 A1 | **FÖRVALTNINGSNUMMER**

RITNINGSNUMMER: 1 01 T 05 10 | **BLAD: NÄSTA BLAD** | **BET:**





MARKSLAG

	VATTEN		ÅKERMARK		ANNAN ÖPPEN MARK
	LÖVSKOG		BARR- OCH BLANDSKOG		

VÄG

	NY VÄG MED LÄNGDMÄTNINGSSTRECK OCH HÖJDSÄTTNING. SKRAFFERING FÖR KÖRBANA OCH VÄGREN
	VÄGKANT, VÄG
	VÄGKANT, GÅNG OCH CYKELVÄG
	VÄGKANT, VÄG MED KANTSTEN
	KÖRFÄLTSLINJE
	VÄGREN
	VÄGSLÄNT
	BRÖ
	FÖRESLAGEN ENSKILD VÄG

VÄGUTRUSTNING

	MITTRÄCKE
	SIDRÄCKE V/H
	VILTSTÄNGSEL
	BULLERSKÄRM

ÖVRIGA BETECKNINGAR PÅ ILLUSTRATIONSKARTAN

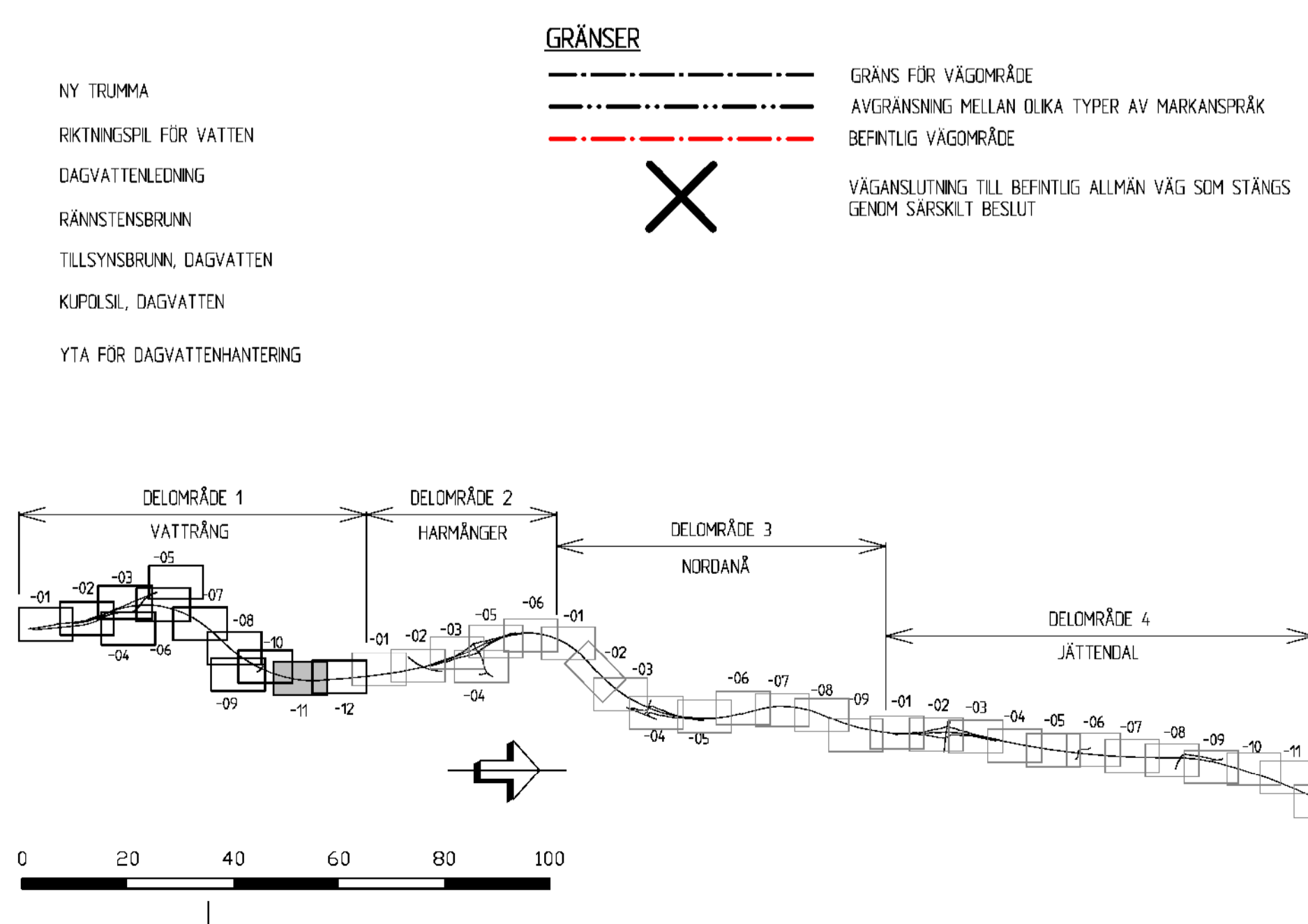
1:12

RÖDE

	FASTIGHETSGRÄNS OCH FASTIGHETS BETECKNING
	TRAKTGRÄNS OCH TRAKTNAMN
	LEDNINGSRÄTT OCH BETECKNING
	GEMENSAMHETSANLÄGGNING OCH BETECKNING
	SERVITUT OCH BETECKNING
	HÖJKURVA 5M
	HÖJKURVA 1M
	GRÄNS NATURRESERVAT
	ÄGOSLAGSGRÄNS
	STIG
	VÄGKANT, BEFINTLIGA VÄGAR
	DIKE MED FLÖDESRIKTNINGSPL
	SANKMARK
	BLOCKIG MARK
	BERG I DAGEN
	KÖRFÄLTSDIVISION

AVVÄTNING

	NY TRUMPA
	RIKTNINGSPIL FÖR VATTEN
	DAGVATTENLEDNING
	RÄNNSTENSBRUNN
	TILLSYNSBRUNN, DAGVATTEN
	KUPOLSIL, DAGVATTEN
	YTA FÖR DAGVATTENHANTERING



TYP AV PLAN: **VÄGPLAN**

GRANSKNINGSSTADIUM/SYFTE: **FÖR FASTSTÄLLELSE**

HANDLINGSTYP: **FASTSTÄLLELSEHANDLING**

DATUM: 2023-03-03

OBJEKT: **E4 KONGBERGET-GNARP**

DELOMRÅDE / BANDEL: **1 VATTRÅNG**

ANLÄGGNINGSDIAGRAM: **E4**

OBJEKTNUMMER / KM: **83155191**

KONSTRUKTIONSNUMMER: **1320017421**

BESTÄLLARE: **TRAFIKVERKET**

LEVERANTÖR: **RAMBOLL**

SKAPAD AV: **T LENSTRÖMER**

UPPRÄDNINGSNUMMER: **1320017421**

ODKÄND AV: **O JANSSON**

AVDELNING: **SHB**

RITNINGSTYP: **PLANRITNING**

TEKNIKOMRÅDE / INNEHÅLL: **VÄGUTFORMNING OCH TRAFIK**

BESKRIVNING: **ILLUSTRATIONSPLAN**

SKALA: **KM 4/000 - 4/500**

FORMAT: **A1**

RITNINGSNUMMER: **1 01 T 05 11**

BLAD: **NÄSTA BLAD**

BET:

2023-03-03 09:56:00
 2023-03-03 10:00:00
 2023-03-03 10:05:00
 2023-03-03 10:10:00
 2023-03-03 10:15:00
 2023-03-03 10:20:00
 2023-03-03 10:25:00
 2023-03-03 10:30:00
 2023-03-03 10:35:00
 2023-03-03 10:40:00
 2023-03-03 10:45:00
 2023-03-03 10:50:00
 2023-03-03 10:55:00
 2023-03-03 11:00:00
 2023-03-03 11:05:00
 2023-03-03 11:10:00
 2023-03-03 11:15:00
 2023-03-03 11:20:00
 2023-03-03 11:25:00
 2023-03-03 11:30:00
 2023-03-03 11:35:00
 2023-03-03 11:40:00
 2023-03-03 11:45:00
 2023-03-03 11:50:00
 2023-03-03 11:55:00
 2023-03-03 12:00:00

