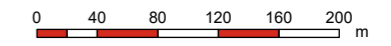


# MILJÖVÄRDEN

Bilaga till MKB

Datum: 2021-04-28 (rev. 2022-05-20)  
Skala (A3): 1:5 000

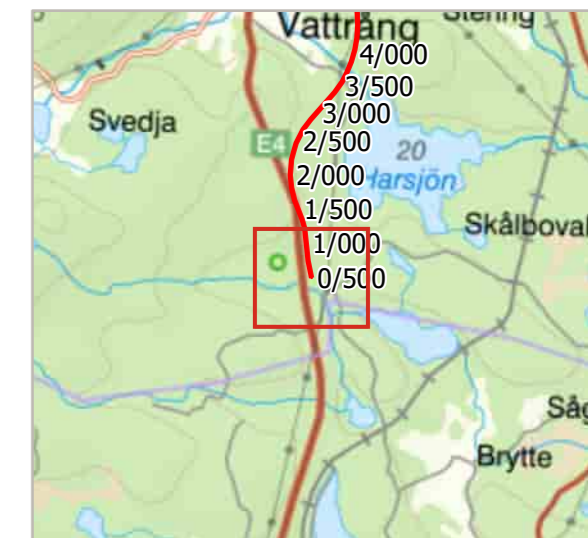


© Lantmäteriet, Geodatasamverkan

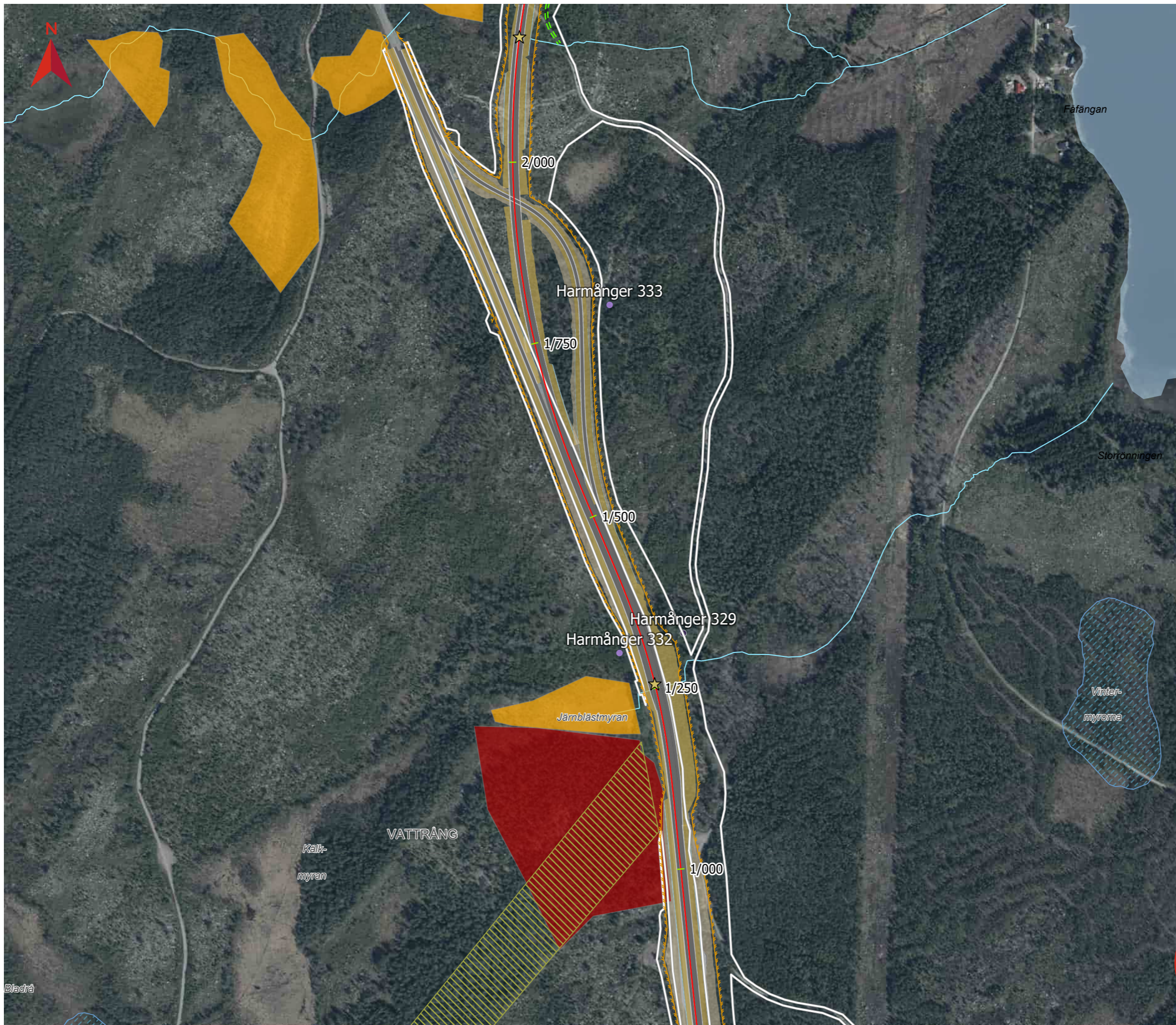
## Teckenförklaring

- Ungefärlig gräns för nytt markanspråk
- Vägmitt
- Planerat viltstängsel
- Fornlämning (Forsök 2020)**
- Fornlämning
- Möjlig fornlämning
- Övrig kulturhistorisk lämning
- Möjlig fornlämning - ej undersökt objekt
- Naturvärdesobjekt NVI**
- Klass 1 Högsta naturvärde
- Klass 2 Högt naturvärde
- Klass 3 Påtagligt naturvärde
- Sumpskog (Skogsstyrelsen)
- Naturreservat

## Översikt



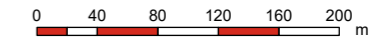




# MILJÖVÄRDEN

Bilaga till MKB

Datum: 2021-04-28 (rev. 2022-05-20)  
Skala (A3): 1:5 000

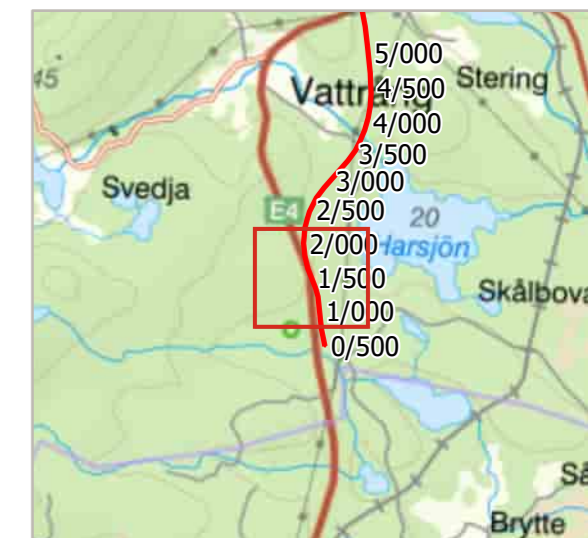


© Lantmäteriet, Geodatasamverkan

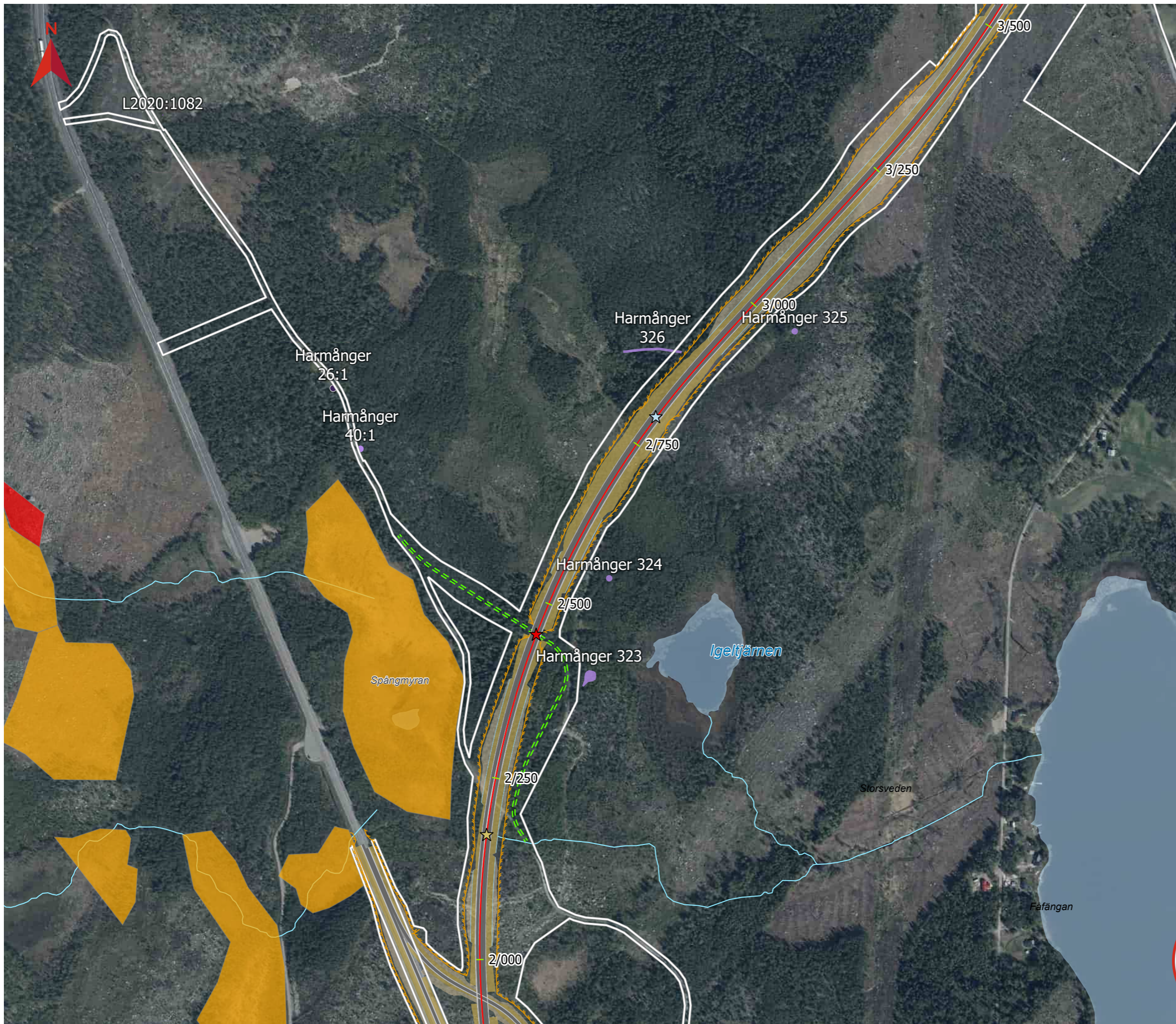
## Teckenförklaring

- Ungefärlig gräns för nytt markanspråk
- Vägmitt
- Planerat viltstängsel
- Fornlämning (Forsök 2020)**
- Fornlämning
- Möjlig fornlämning
- Övrig kulturhistorisk lämning
- Möjlig fornlämning - ej undersökt objekt
- Naturvärdesobjekt NVI**
- Klass 1 Högsta naturvärde
- Klass 2 Högt naturvärde
- Klass 3 Påtagligt naturvärde
- Sumpskog (Skogsstyrelsen)
- Naturreservat
- Torrtrumma för mindre vilt
- Föreslagen enskild väg

## Översikt



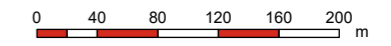




# MILJÖVÄRDEN

Bilaga till MKB

Datum: 2021-04-28 (rev. 2022-05-20)  
Skala (A3): 1:5 000

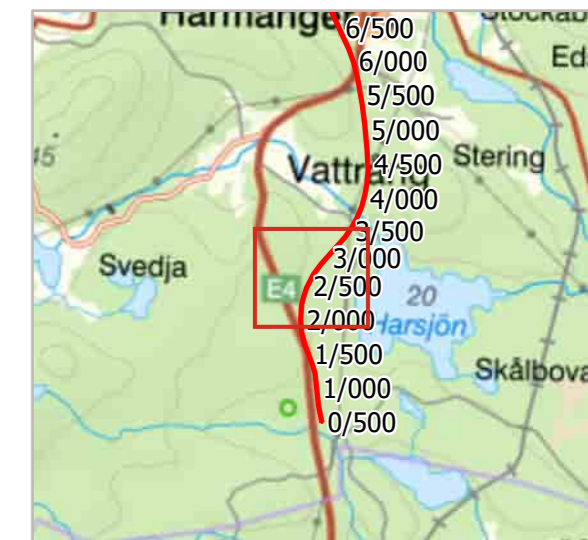


© Lantmäteriet, Geodatasamverkan

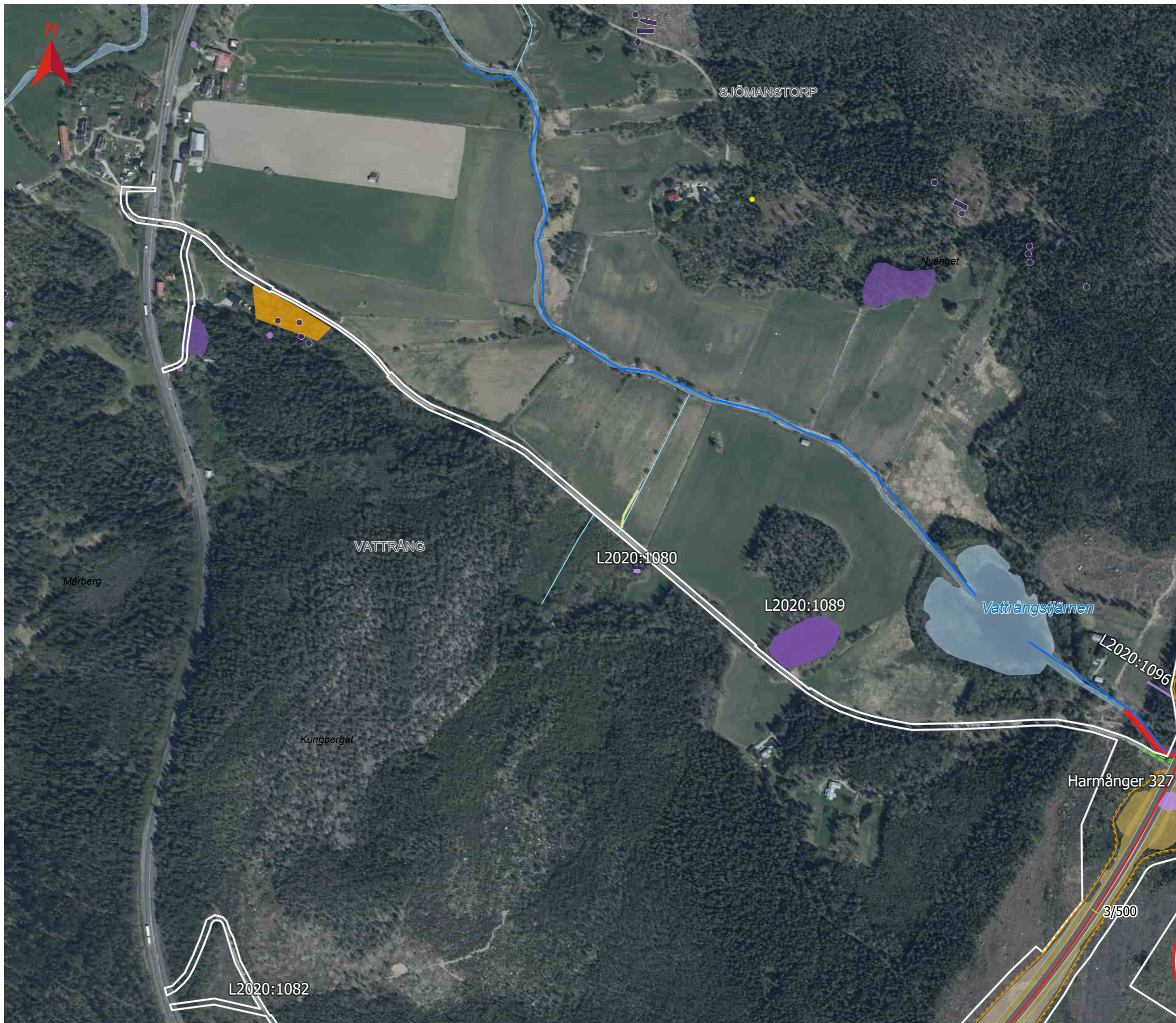
## Teckenförklaring

- Ungefärlig gräns för nytt markanspråk
- Vägmitt
- Planerat viltstängsel
- Fornlämning (Forsök 2020)**
- Fornlämning
- Möjlig fornlämning
- Övrig kulturhistorisk lämning
- Möjlig fornlämning - ej undersökt objekt
- Naturvärdesobjekt NVI**
- Klass 1 Högsta naturvärde
- Klass 2 Högt naturvärde
- Klass 3 Påtagligt naturvärde
- Torrtrumma för mindre vilt
- Trumma med låg vattenföring, kan användas av mindre vilt
- Viltport
- Föreslagen enskild väg

## Översikt



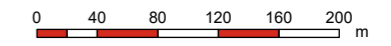




# MILJÖVÄRDEN

Bilaga till MKB

Datum: 2021-04-28 (rev. 2022-05-20)  
Skala (A3): 1:5 000

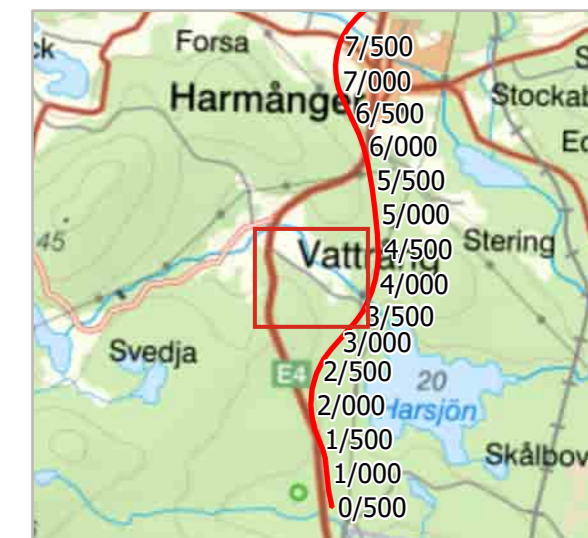


© Lantmäteriet, Geodatasamverkan

## Teckenförklaring

- Ungefärlig gräns för nytt markanspråk
- Vägmitt
- Planerat viltstängsel
- Fornlämning (Forsök 2020)**
- Fornlämning
- Möjlig fornlämning
- Övrig kulturhistorisk lämning
- Möjlig fornlämning - ej undersökt objekt
- Naturvärdesobjekt NVI**
- Klass 1 Högsta naturvärde
- Klass 2 Högt naturvärde
- Klass 3 Påtagligt naturvärde
- Skogens historia (Skogsstyrelsen)
- Generellt biotopskydd (Ecogain)
- Markavvattningsföretag (LST 2017)
- Viltport
- Föreslagen enskild väg

## Översikt

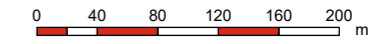




# MILJÖVÄRDEN

Bilaga till MKB

Datum: 2021-04-28 (rev. 2022-05-20)  
Skala (A3): 1:5 000

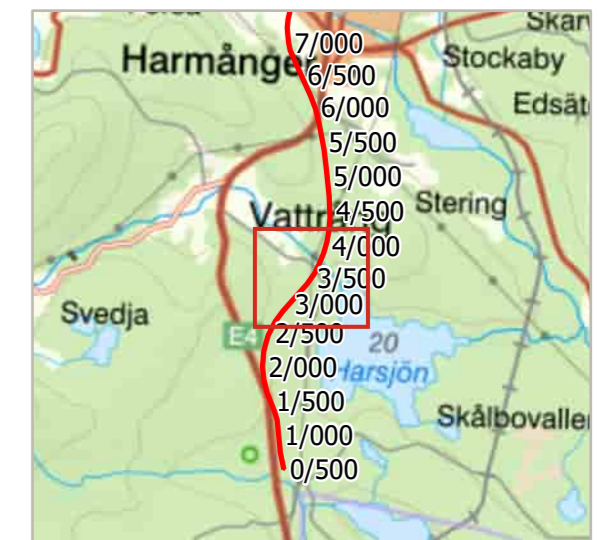


© Lantmäteriet, Geodatasamverkan

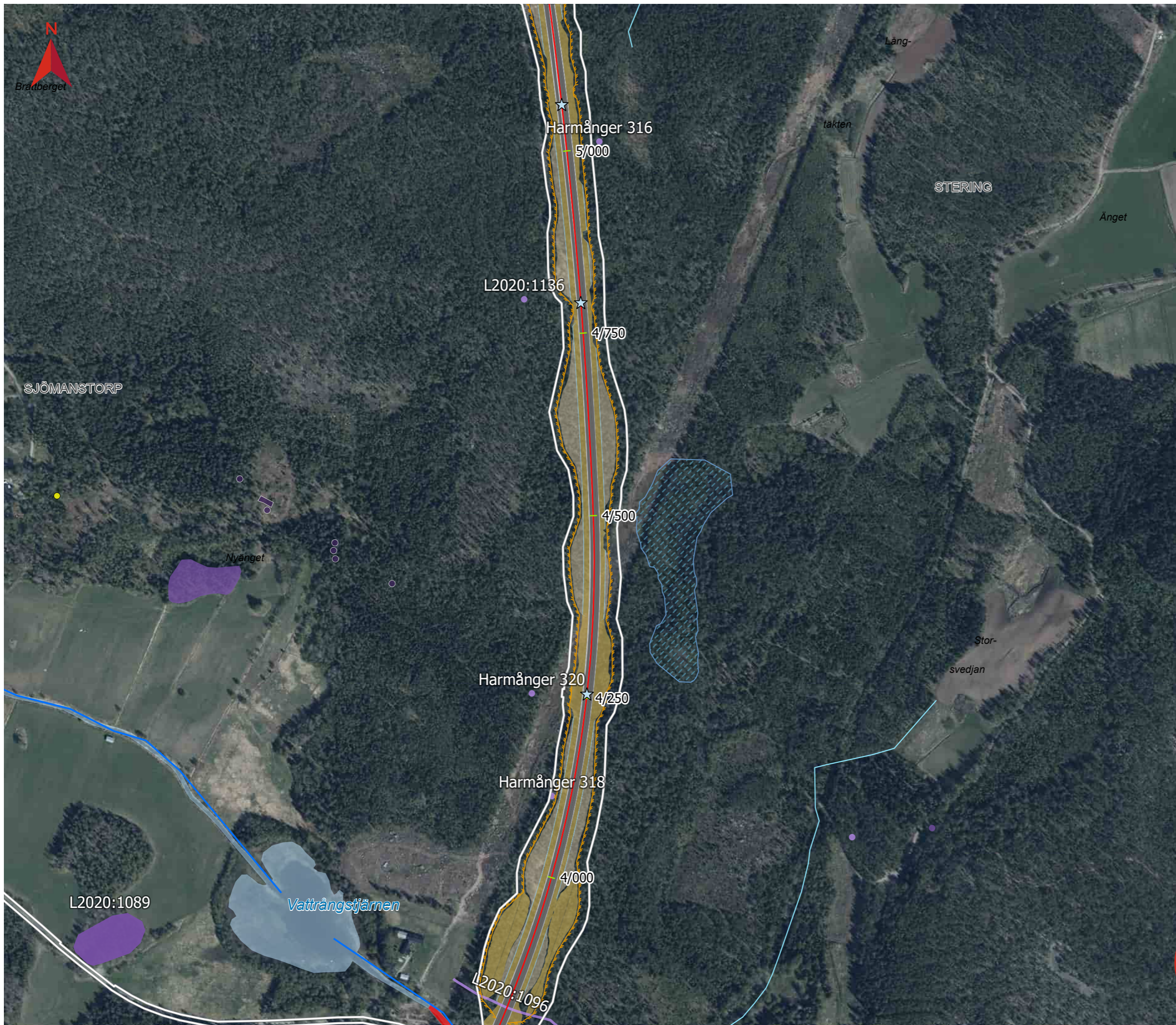
## Teckenförklaring

- Ungefärlig gräns för nytt markanspråk
- Vägmitt
- Planerat viltstängsel
- Fornlämning (Forsök 2020)
  - Fornlämning
  - Möjlig fornlämning
  - Övrig kulturhistorisk lämning
  - Möjlig fornlämning - ej undersökt objekt
- Naturvärdesobjekt NVI
  - Klass 1 Högsta naturvärde
  - Klass 2 Högt naturvärde
  - Klass 3 Påtagligt naturvärde
- Naturvärden (Skogsstyrelsen)
  - Generellt biotopskydd (Ecogain)
  - Markavvattningsföretag (LST 2017)
- Trumma med låg vattenföring, kan användas av mindre vilt
- Viltport
- Föreslagen enskild väg

## Översikt



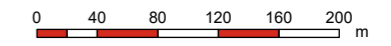




# MILJÖVÄRDEN

Bilaga till MKB

Datum: 2021-04-28 (rev. 2022-05-20)  
Skala (A3): 1:5 000

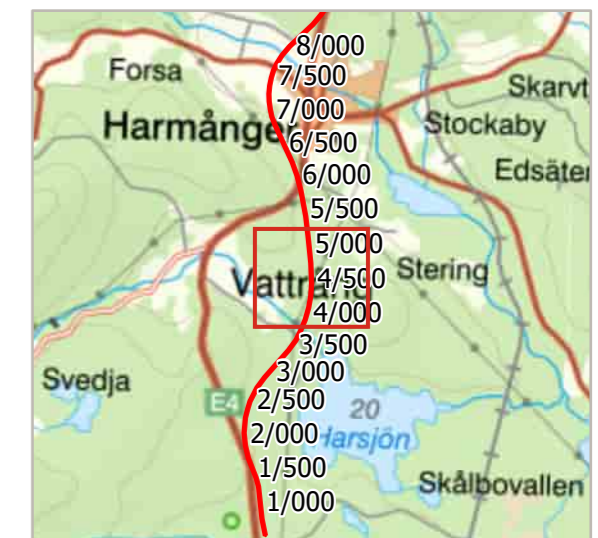


© Lantmäteriet, Geodatasamverkan

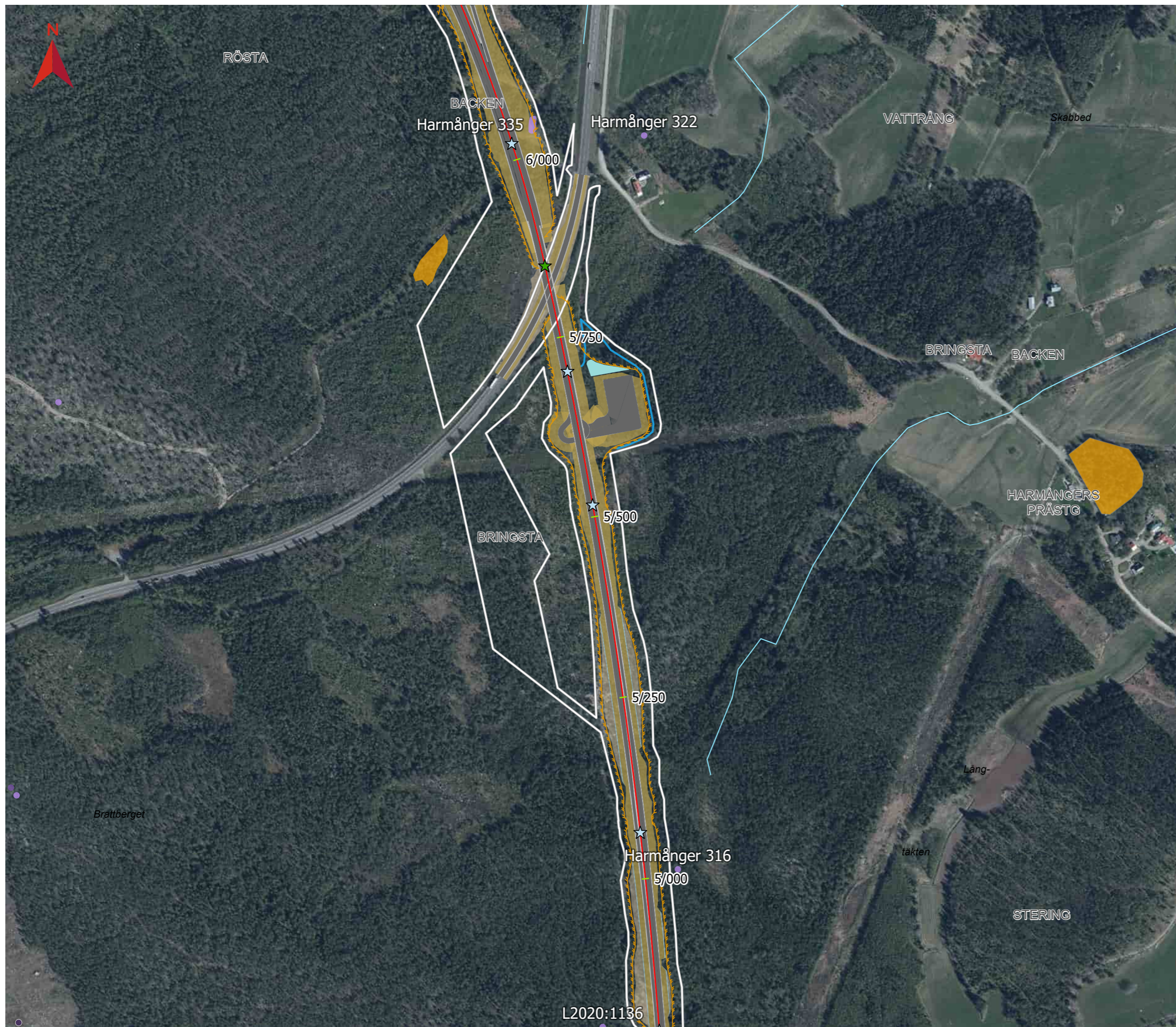
## Teckenförklaring

- Ungefärlig gräns för nytt markanspråk
- Vägmitt
- Planerat viltstängsel
- Fornlämning (Forsök 2020)**
- Fornlämning
- Möjlig fornlämning
- Övrig kulturhistorisk lämning
- Möjlig fornlämning - ej undersökt objekt
- Naturvärdesobjekt NVI**
- Klass 1 Högsta naturvärde
- Klass 2 Högt naturvärde
- Klass 3 Påtagligt naturvärde
- Sumpskog (Skogsstyrelsen)
- Skogens historia (Skogsstyrelsen)
- Markavvattningsföretag (LST 2017)
- Trumma med låg vattenföring, kan användas av mindre vilt

## Översikt







# MILJÖVÄRDEN

## Bilaga till MKB

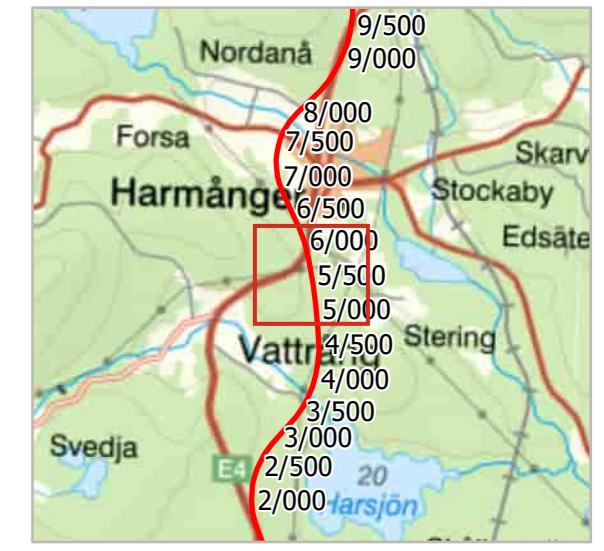
Datum: 2021-04-28 (rev. 2022-05-20)  
Skala (A3): 1:5 000



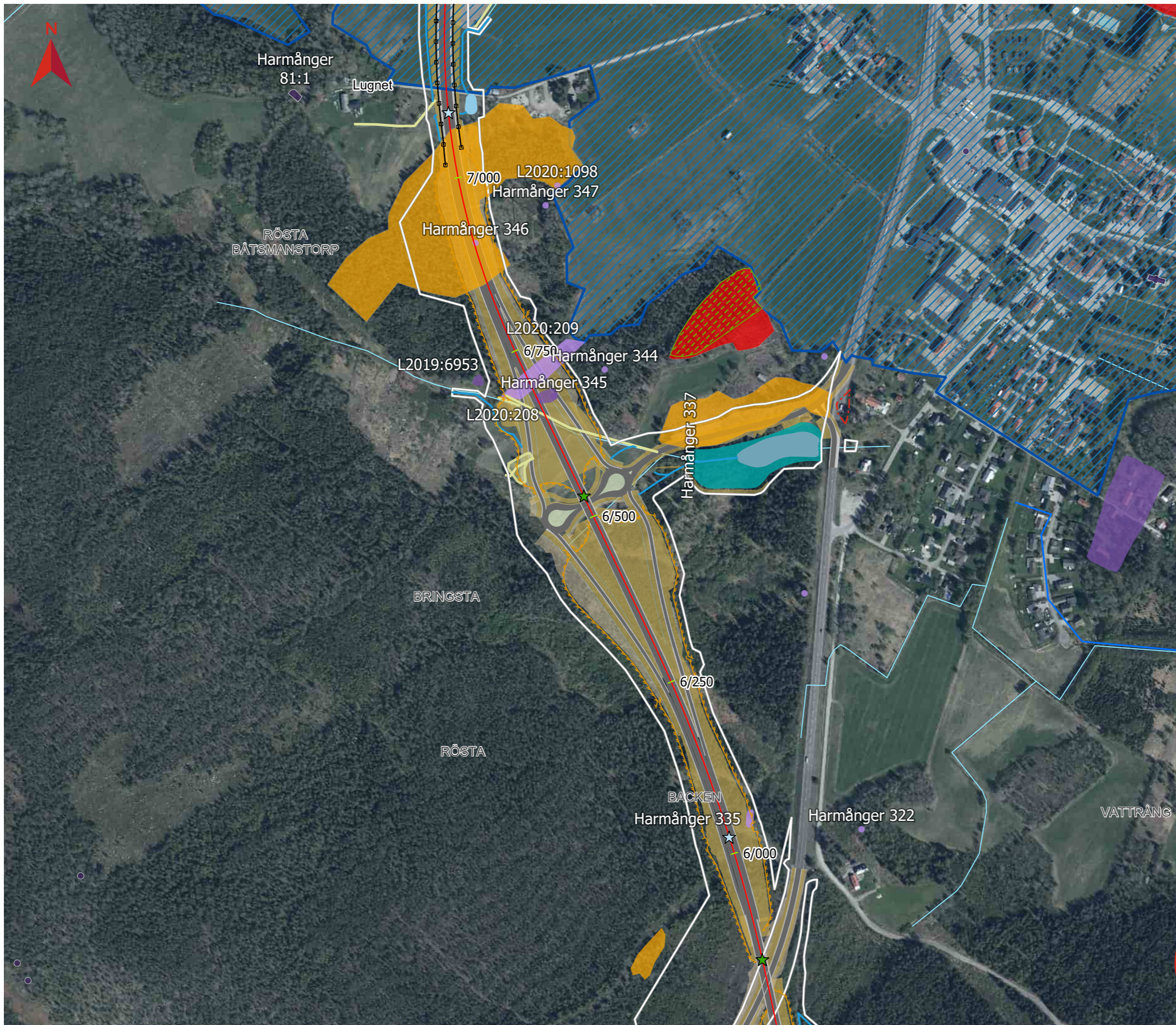
### Teckenförklaring

- Ungefärlig gräns för nytt markanspråk
- Vägmitt
- Planerat viltstängsel
- Fornlämning (Forsök 2020)**
- Fornlämning
- Möjlig fornlämning
- Övrig kulturhistorisk lämning
- Möjlig fornlämning - ej undersökt objekt
- Naturvärdesobjekt NVI**
- Klass 1 Högsta naturvärde
- Klass 2 Högt naturvärde
- Klass 3 Påtagligt naturvärde
- Möjlig passage för friluftsliv och vilt
- Trumma med låg vattenföring, kan användas av mindre vilt
- Dike för hantering av dagvatten
- Yta för dagvattenhantering

### Översikt



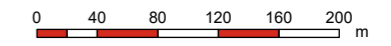




# MILJÖVÄRDEN

Bilaga till MKB

Datum: 2021-04-28 (rev. 2022-05-20)  
Skala (A3): 1:5 000

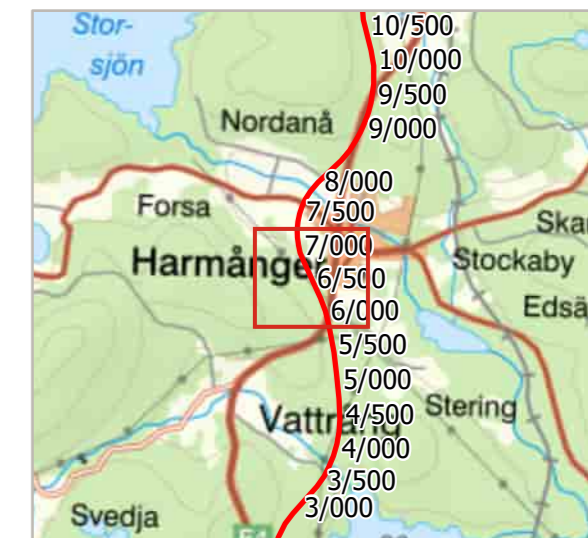


© Lantmäteriet, Geodatasamverkan

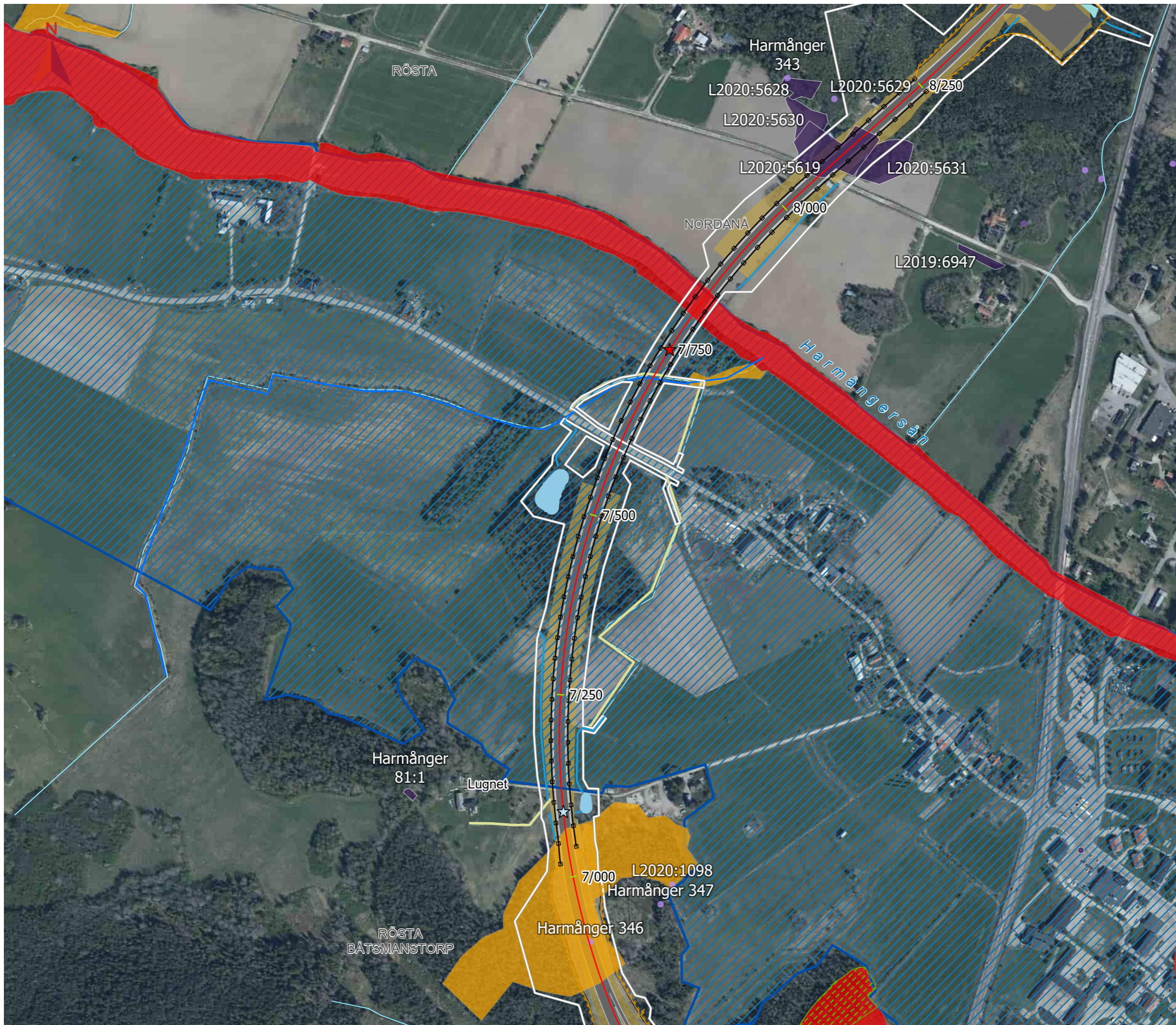
## Teckenförklaring

- Ungefärlig gräns för nytt markanspråk
- Vägmitt
- Planerat viltstängsel
- Fornlämning (Forsök 2020)**
- Fornlämning
- Möjlig fornlämning
- Övrig kulturhistorisk lämning
- Möjlig fornlämning - ej undersökt objekt
- Naturvärdesobjekt NVI**
- Klass 1 Högsta naturvärde
- Klass 2 Högt naturvärde
- Klass 3 Påtagligt naturvärde
- Naturvärden (Skogsstyrelsen)
- Generellt biotopskydd (Ecogain)
- Generellt biotopskydd (Ecogain)
- Generellt biotopskydd (A Enetjärn)
- Markavvattningsföretag (LST 2017)
- Vattenskyddsområde (LST)
- Möjlig passage för friluftsliv och vilt
- Trumma med låg vattenföring, kan användas av mindre vilt
- Fördröjningsmagasin för hantering av dagvatten, översvämningssyta
- Fördröjningsmagasin för hantering av dagvatten
- Dike för hantering av dagvatten
- Reningsdamm för hantering av dagvatten
- Kombinerat buller- och stänkskydd
- Indrag av väg från allmänt underhåll

## Översikt



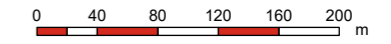




# MILJÖVÄRDEN

Bilaga till MKB

Datum: 2021-04-28 (rev. 2022-05-20)  
Skala (A3): 1:5 000

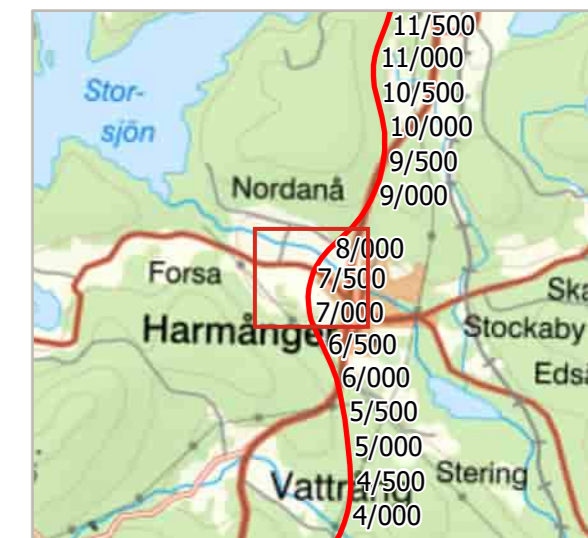


© Lantmäteriet, Geodatasamverkan

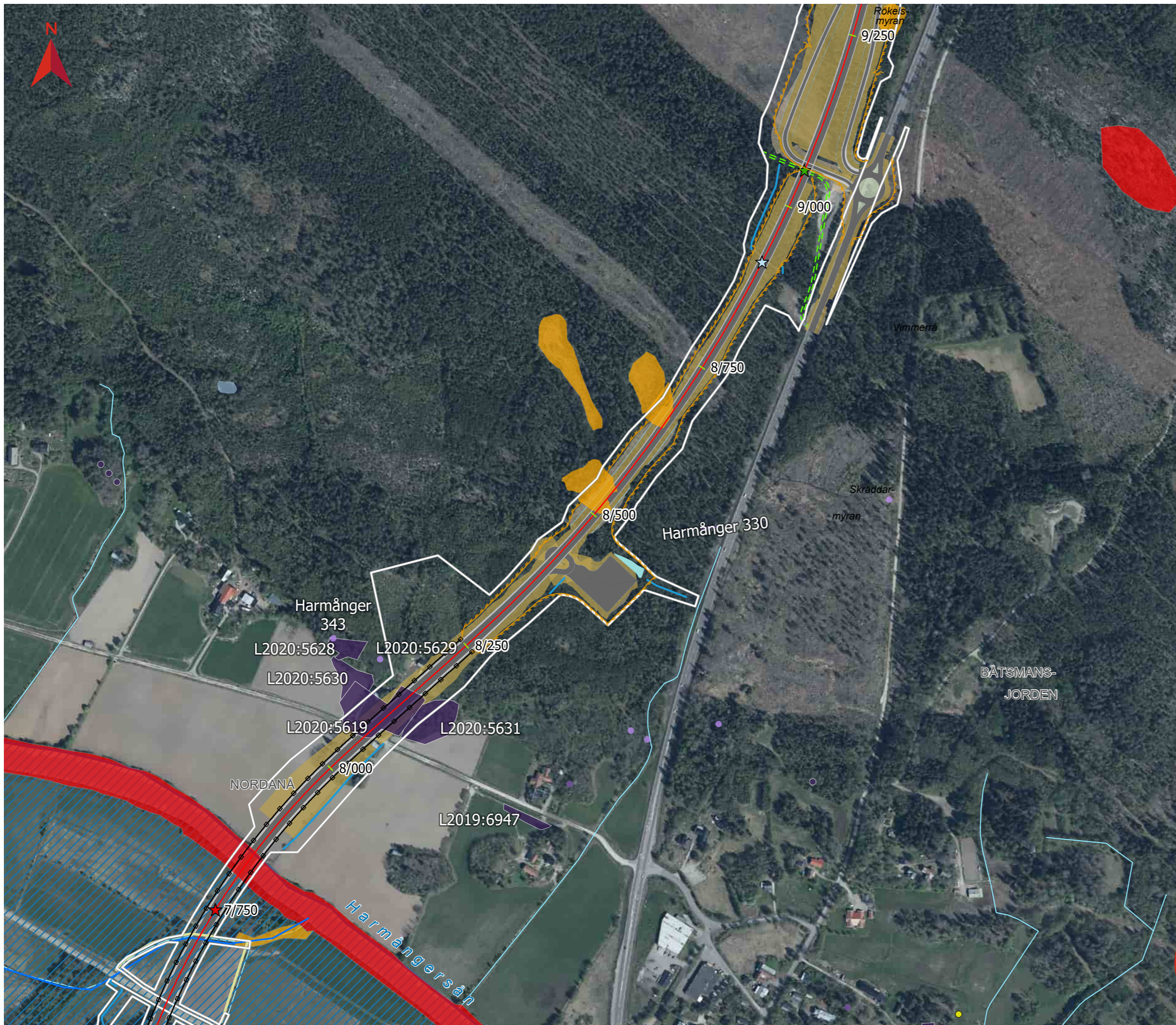
## Teckenförklaring

- Ungefärlig gräns för nytt markanspråk
- Vägmitt
- Planerat viltstängsel
- Fornlämning (Forsök 2020)**
- Fornlämning
- Möjlig fornlämning
- Övrig kulturhistorisk lämning
- Möjlig fornlämning - ej undersökt objekt
- Naturvärdesobjekt NVI**
- Klass 1 Högsta naturvärde
- Klass 2 Högt naturvärde
- Klass 3 Påtagligt naturvärde
- Naturvärden (Skogsstyrelsen)**
- Generellt biotopskydd (Ecogain)
- Generellt biotopskydd (A Enetjärn)
- Markavvattningsföretag (LST 2017)
- Vattenskyddsområde (LST)
- Trumma med låg vattenföring, kan användas av mindre vilt
- Viltport
- Dike för hantering av dagvatten
- Reningsdamm för hantering av dagvatten
- Yta för dagvattenhantering
- Kombinerat buller- och stänkskydd

## Översikt





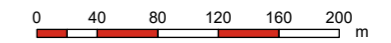


# MILJÖVÄRDEN

Bilaga till MKB

Datum: 2021-04-28 (rev. 2022-05-20)

Skala (A3): 1:5 000

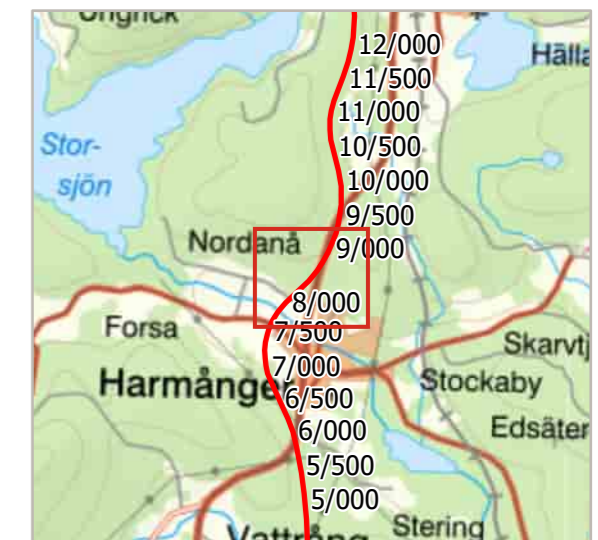


© Lantmäteriet, Geodatasamverkan

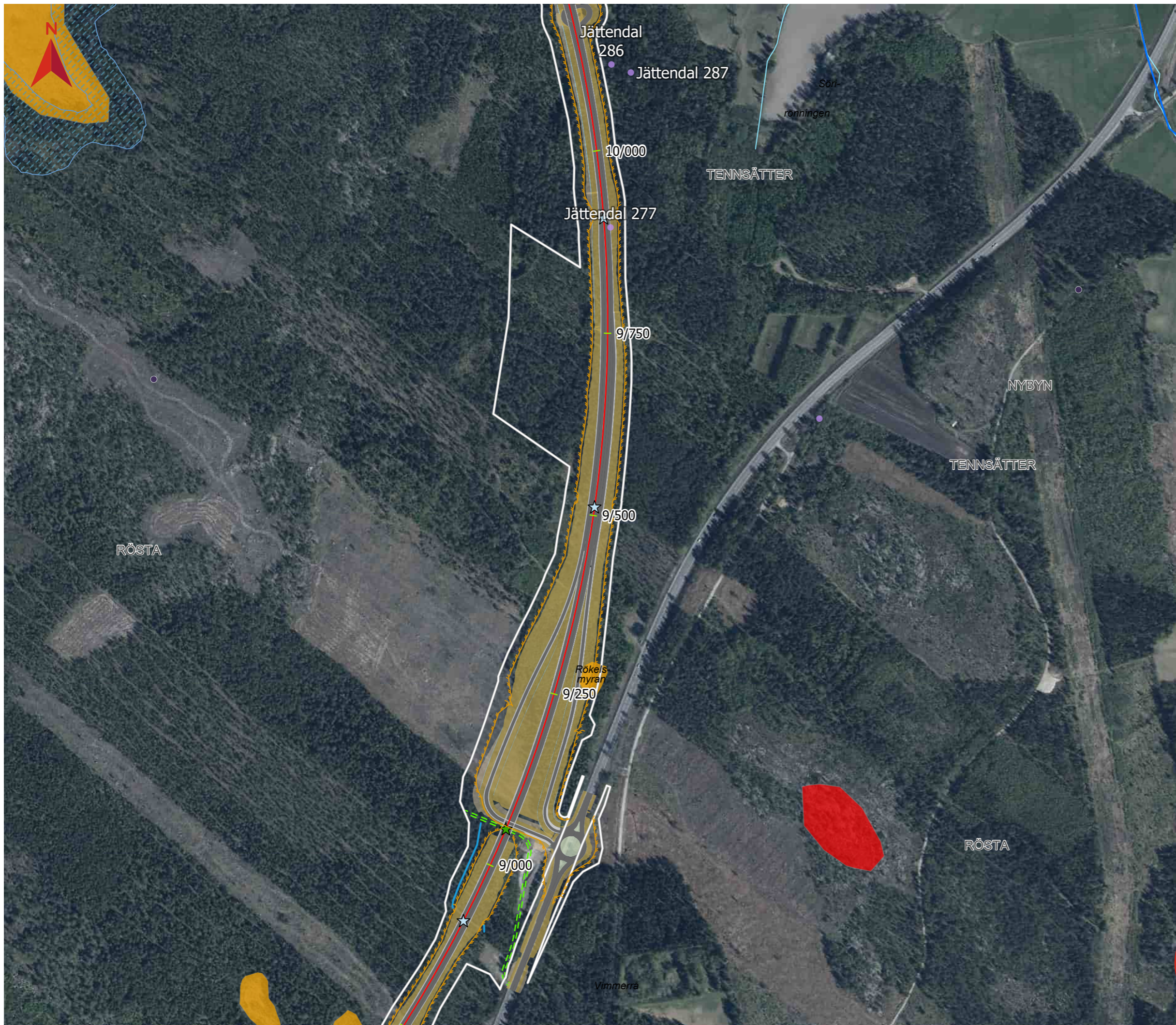
## Teckenförklaring

- Ungefärlig gräns för nytt markanspråk
- Vägmitt
- Planerat viltstängsel
- Fornlämning (Forsök 2020)**
- Fornlämning
- Möjlig fornlämning
- Övrig kulturhistorisk lämning
- Möjlig fornlämning - ej undersökt objekt
- Naturvärdesobjekt NVI**
- Klass 1 Högsta naturvärde
- Klass 2 Högt naturvärde
- Klass 3 Påtagligt naturvärde
- Skogens historia (Skogsstyrelsen)
- Generellt biotopskydd (A Enetjärn)
- Markavvattningsföretag (LST 2017)
- Vattenskyddsområde (LST)
- Möjlig passage för friluftsliv och vilt
- Trumma med låg vattenföring, kan användas av mindre vilt
- Viltport
- Dike för hantering av dagvatten
- Yta för dagvattenhantering
- Kombinerat buller- och stänkskydd
- Föreslagen enskild väg

## Översikt





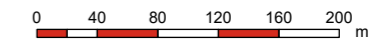


# MILJÖVÄRDEN

Bilaga till MKB

Datum: 2021-04-28 (rev. 2022-05-20)

Skala (A3): 1:5 000

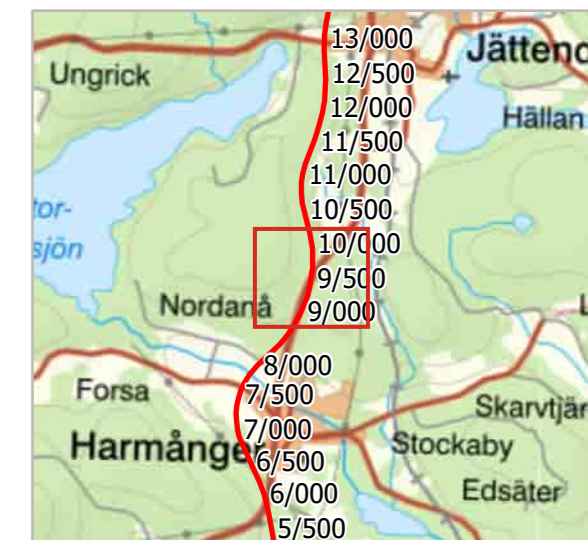


© Lantmäteriet, Geodatasamverkan

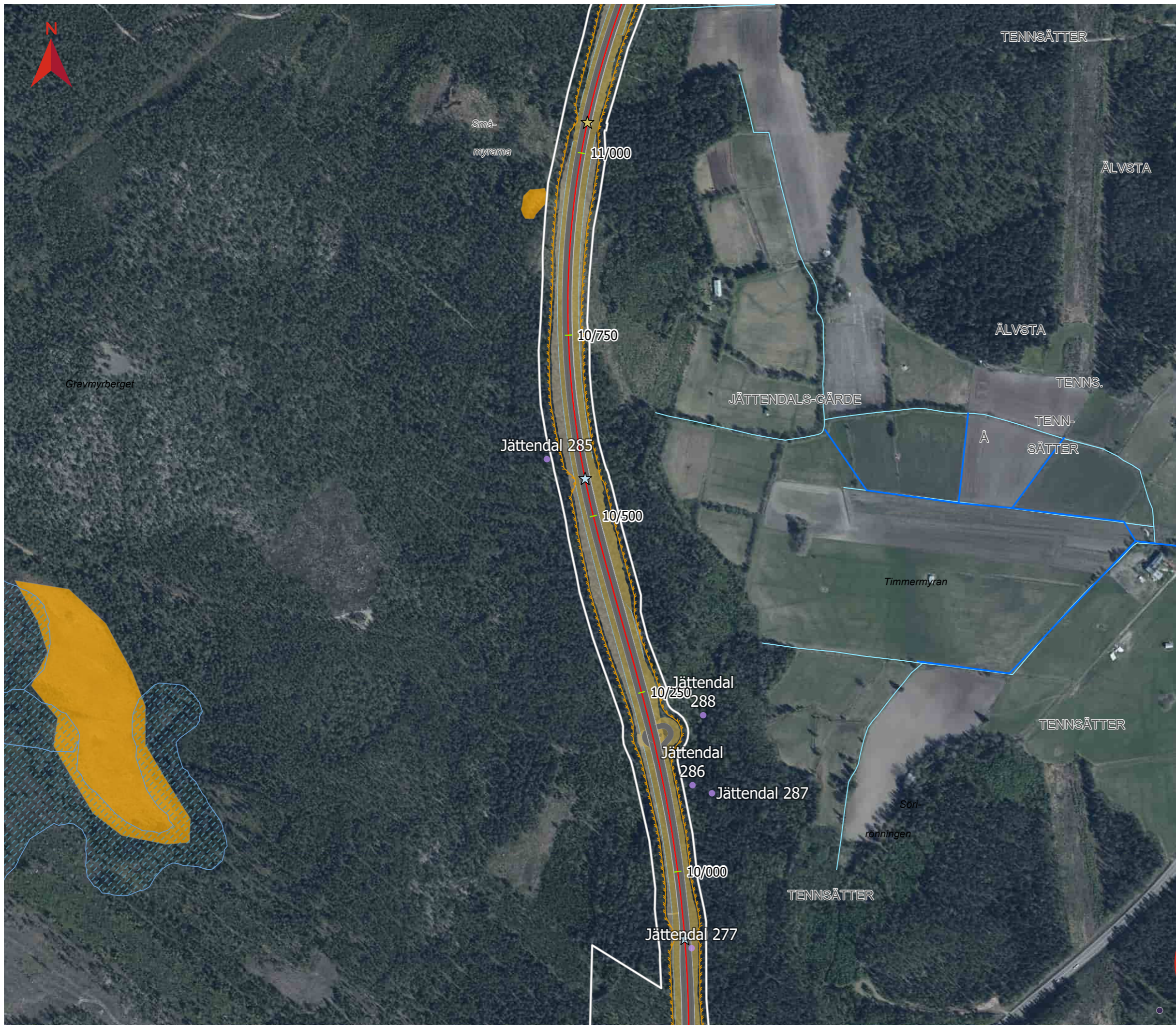
## Teckenförklaring

- Ungefärlig gräns för nytt markanspråk
- Vägmitt
- Planerat viltstängsel
- Fornlämning (Fornsök 2020)**
- Fornlämning
- Möjlig fornlämning
- Övrig kulturhistorisk lämning
- Möjlig fornlämning - ej undersökt objekt
- Naturvärdesobjekt NVI**
- Klass 1 Högsta naturvärde
- Klass 2 Högt naturvärde
- Klass 3 Påtagligt naturvärde
- Sumpskog (Skogsstyrelsen)
- Markavvattningsföretag (LST 2017)
- Möjlig passage för friluftsliv och vilt
- Trumma med låg vattenföring, kan användas av mindre vilt
- Dike för hantering av dagvatten
- Föreslagen enskild väg

## Översikt








# MILJÖVÄRDEN

Bilaga till MKB

Datum: 2021-04-28 (rev. 2022-05-20)

Skala (A3): 1:5 000

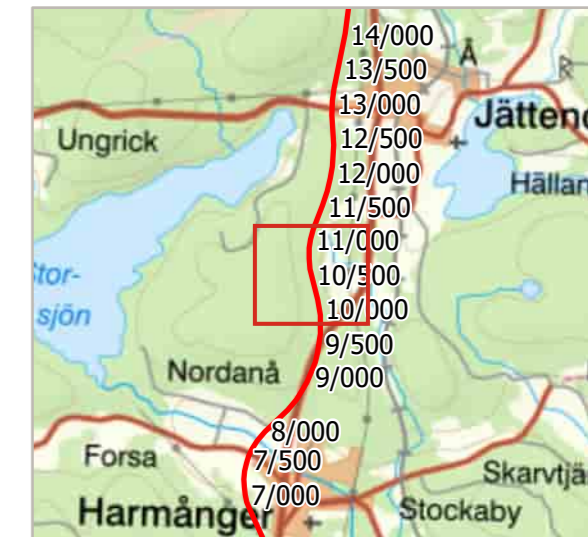


© Lantmäteriet, Geodatasamverkan

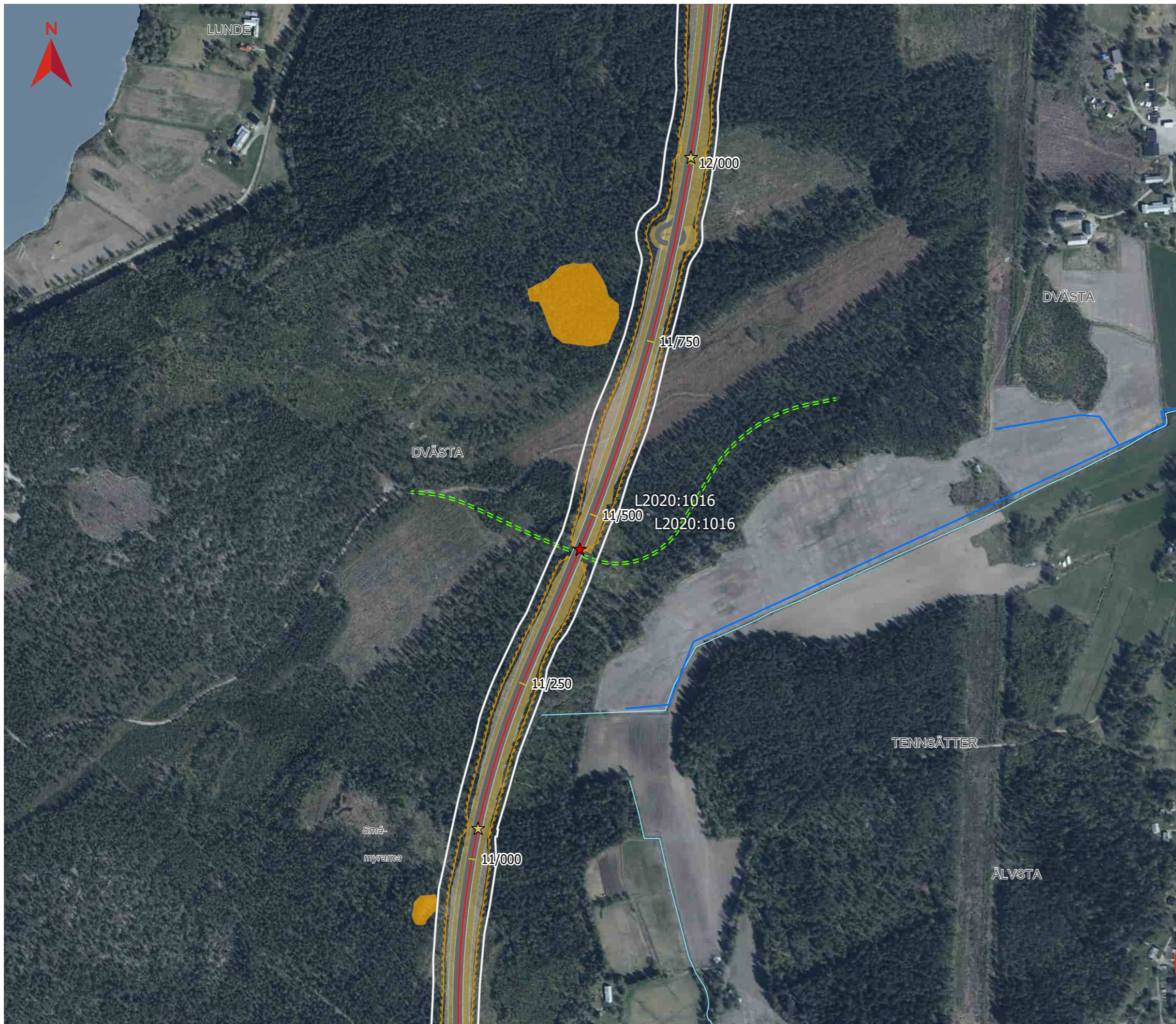
## Teckenförklaring

- Ungefärlig gräns för nytt markanspråk
- Vägmitt
- Planerat viltstängsel
- Fornlämning (Forsök 2020)**
- Fornlämning
- Möjlig fornlämning
- Övrig kulturhistorisk lämning
- Möjlig fornlämning - ej undersökt objekt
- Naturvärdesobjekt NVI**
- Klass 1 Högsta naturvärde
- Klass 2 Högt naturvärde
- Klass 3 Påtagligt naturvärde
- Sumpskog (Skogsstyrelsen)
- Markavvattningsföretag (LST 2017)
- Torrtrumma för mindre vilt
- Trumma med låg vattenföring, kan användas av mindre vilt

## Översikt



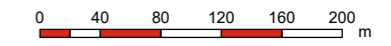




# MILJÖVÄRDEN

Bilaga till MKB

Datum: 2021-04-28 (rev. 2022-05-20)  
Skala (A3): 1:5 000

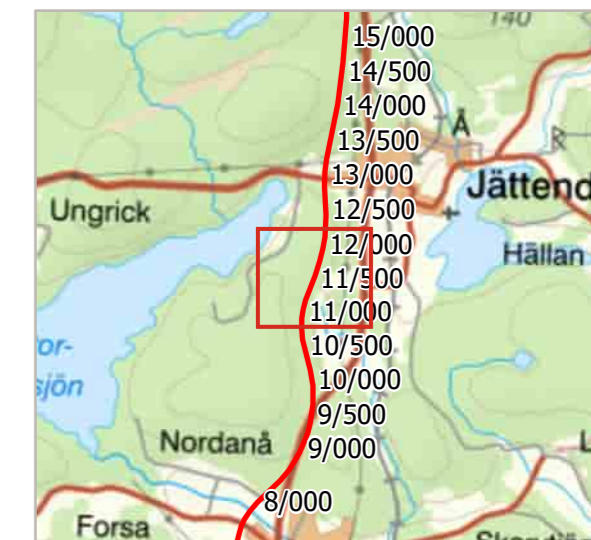


© Lantmäteriet, Geodatasamverkan

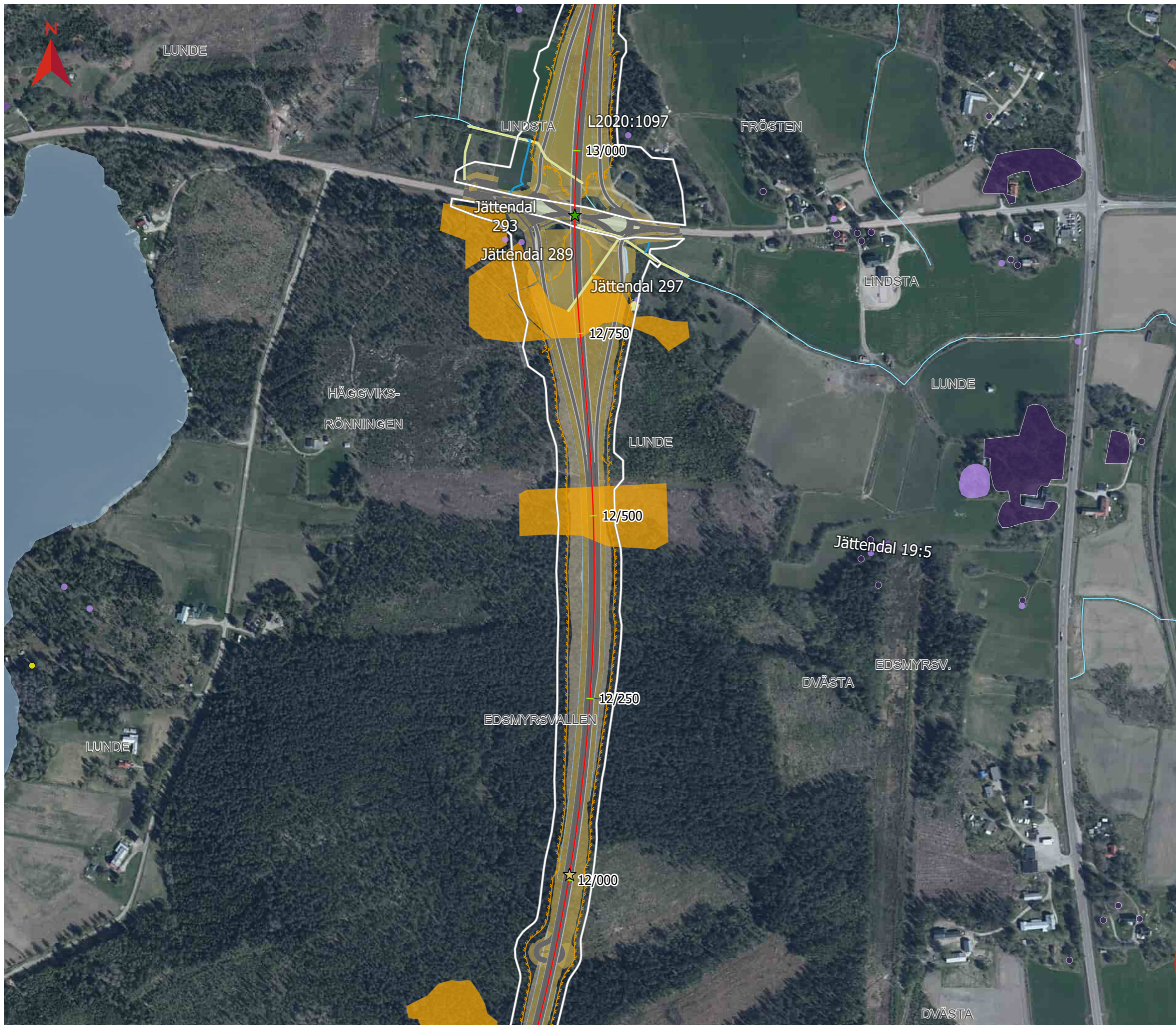
## Teckenförklaring

- Ungefärlig gräns för nytt markanspråk
- Vägmitt
- Planerat viltstängsel
- Fornlämning (Forsök 2020)**
- Fornlämning
- Möjlig fornlämning
- Övrig kulturhistorisk lämning
- Möjlig fornlämning - ej undersökt objekt
- Naturvärdesobjekt NVI**
- Klass 1 Högsta naturvärde
- Klass 2 Högt naturvärde
- Klass 3 Påtagligt naturvärde
- Markavvattningsföretag (LST 2017)
- Torrtrumma för mindre vilt
- Viltport
- Föreslagen enskild väg

## Översikt





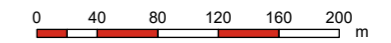


# MILJÖVÄRDEN

Bilaga till MKB

Datum: 2021-04-28 (rev. 2022-05-20)

Skala (A3): 1:5 000

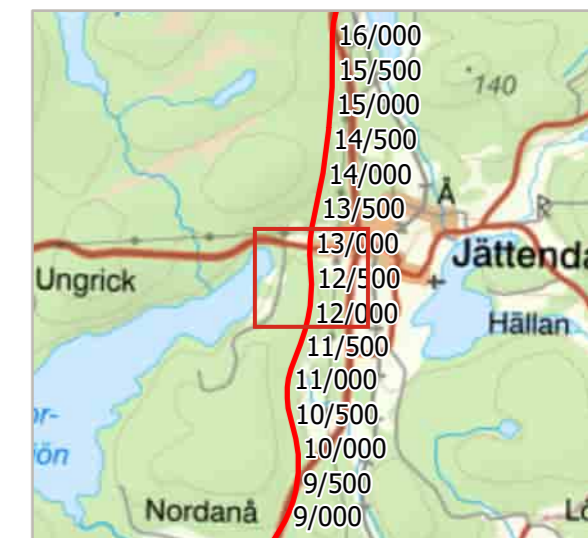


© Lantmäteriet, Geodatasamverkan

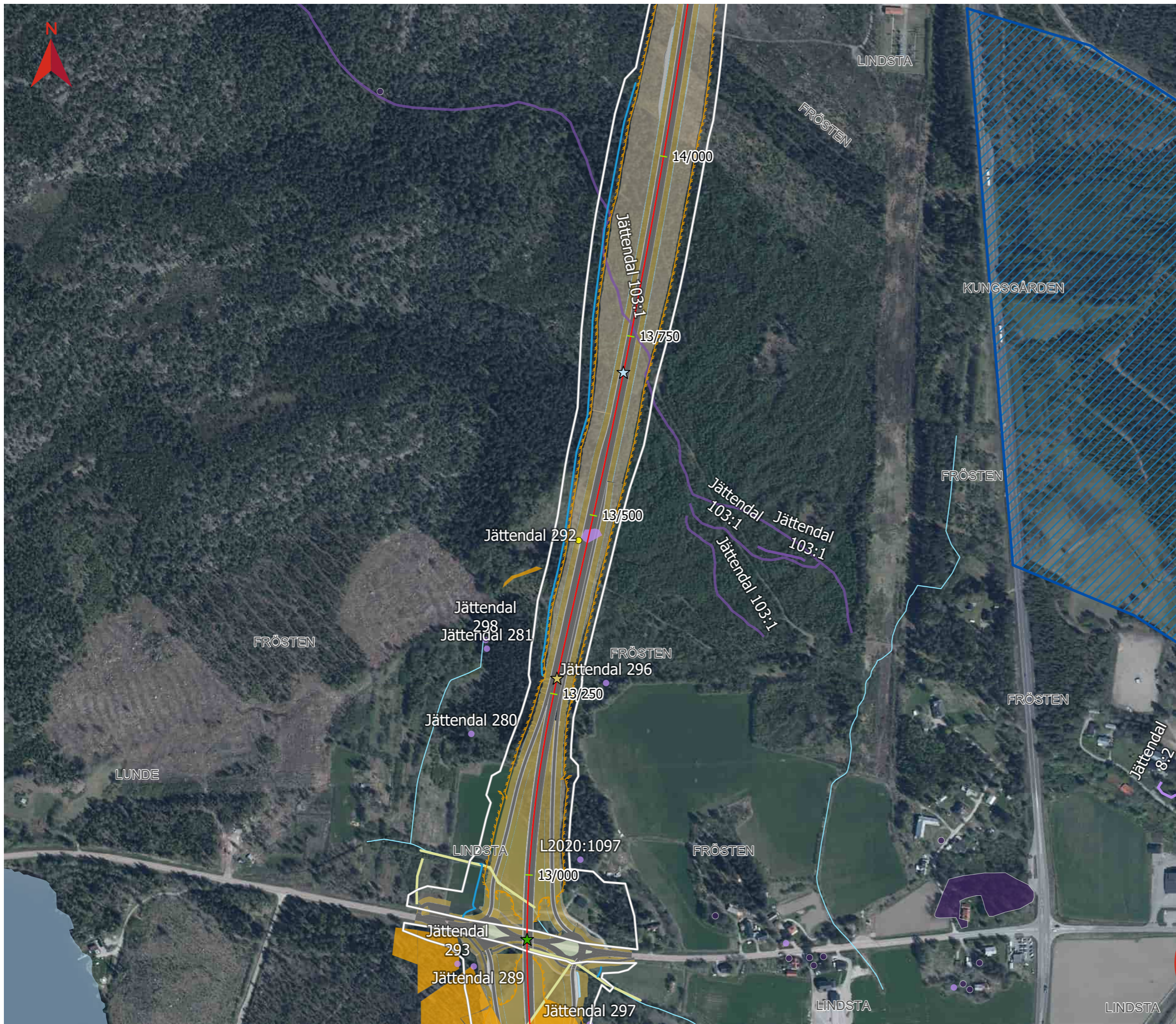
## Teckenförklaring

- Ungefärlig gräns för nytt markanspråk
- Vägmitt
- Planerat viltstängsel
- Fornlämning (Fornsök 2020)**
- Fornlämning
- Möjlig fornlämning
- Övrig kulturhistorisk lämning
- Möjlig fornlämning - ej undersökt objekt
- Naturvärdesobjekt NVI**
- Klass 1 Högsta naturvärde
- Klass 2 Høgt naturvärde
- Klass 3 Påtagligt naturvärde
- Skogens historia (Skogsstyrelsen)
- Biotopskydd NVI (Enetjärn natur)
- Biotopskydd NVI (Enetjärn natur)
- Generellt biotopskydd (Ecogain)
- Möjlig passage för friluftsliv och vilt
- Torrtrumma för mindre vilt
- Dike för hantering av dagvatten

## Översikt





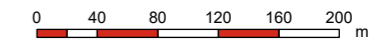


# MILJÖVÄRDEN

Bilaga till MKB

Datum: 2021-04-28 (rev. 2022-05-20)

Skala (A3): 1:5 000

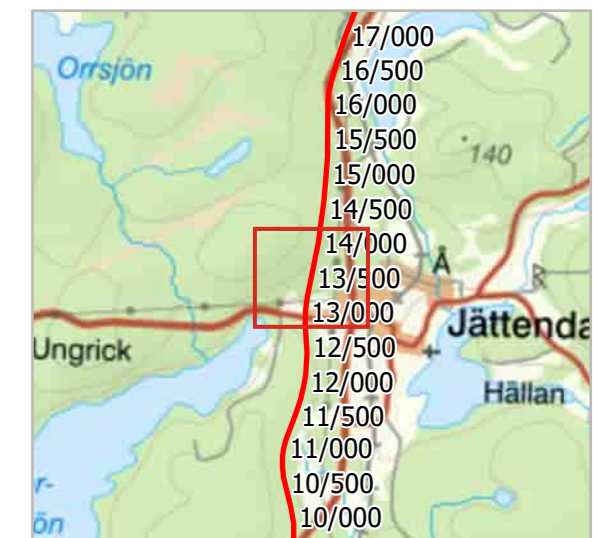


© Lantmäteriet, Geodatasamverkan

## Teckenförklaring

- Ungefärlig gräns för nytt markanspråk
- Vägmitt
- Planerat viltstängsel
- Fornlämning (Forsök 2020)**
- Fornlämning
- Möjlig fornlämning
- Övrig kulturhistorisk lämning
- Möjlig fornlämning - ej undersökt objekt
- Naturvärdesobjekt NVI**
- Klass 1 Högsta naturvärde
- Klass 2 Högt naturvärde
- Klass 3 Påtagligt naturvärde
- Skogens historia (Skogsstyrelsen)
- Biotopskydd NVI (Enetjärn natur)
- Biotopskydd NVI (Enetjärn natur)
- Generellt biotopskydd (Ecogain)
- Vattenskyddsområde (LST)
- ★ Möjlig passage för friluftsliv och vilt
- ★ Torrtrumma för mindre vilt
- ★ Trumma med låg vattenföring, kan användas av mindre vilt
- Dike för hantering av dagvatten

## Översikt



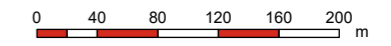




# MILJÖVÄRDEN

Bilaga till MKB

Datum: 2021-04-28 (rev. 2022-05-20)  
Skala (A3): 1:5 000

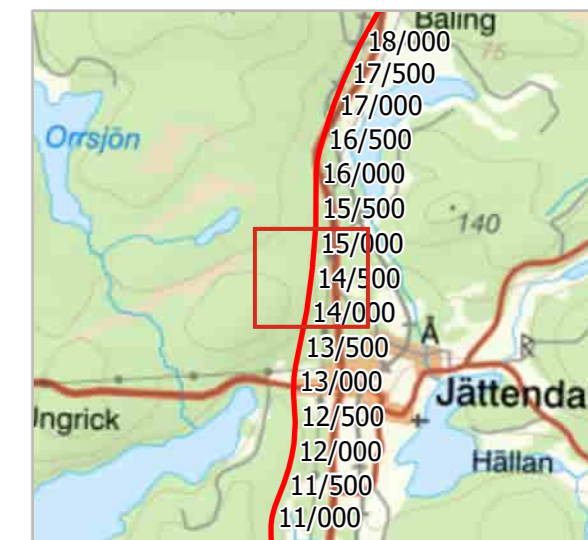


© Lantmäteriet, Geodatasamverkan

## Teckenförklaring

- Ungefärlig gräns för nytt markanspråk
- Vägmitt
- Planerat viltstängsel
- Fornlämning (Forsök 2020)**
- Fornlämning
- Möjlig fornlämning
- Övrig kulturhistorisk lämning
- Möjlig fornlämning - ej undersökt objekt
- Naturvärdesobjekt NVI**
- Klass 1 Högsta naturvärde
- Klass 2 Høgt naturvärde
- Klass 3 Påtagligt naturvärde
- Sumpskog (Skogsstyrelsen)
- Vattenskyddsområde (LST)
- Trumma med låg vattenföring, kan användas av mindre vilt
- Viltport
- Dike för hantering av dagvatten
- Föreslagen enskild väg

## Översikt








# MILJÖVÄRDEN

Bilaga till MKB

Datum: 2021-04-28 (rev. 2022-05-20)

Skala (A3): 1:5 000

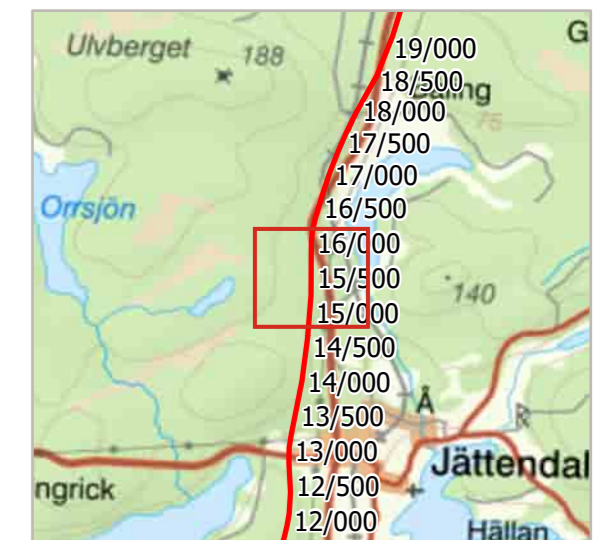


© Lantmäteriet, Geodatasamverkan

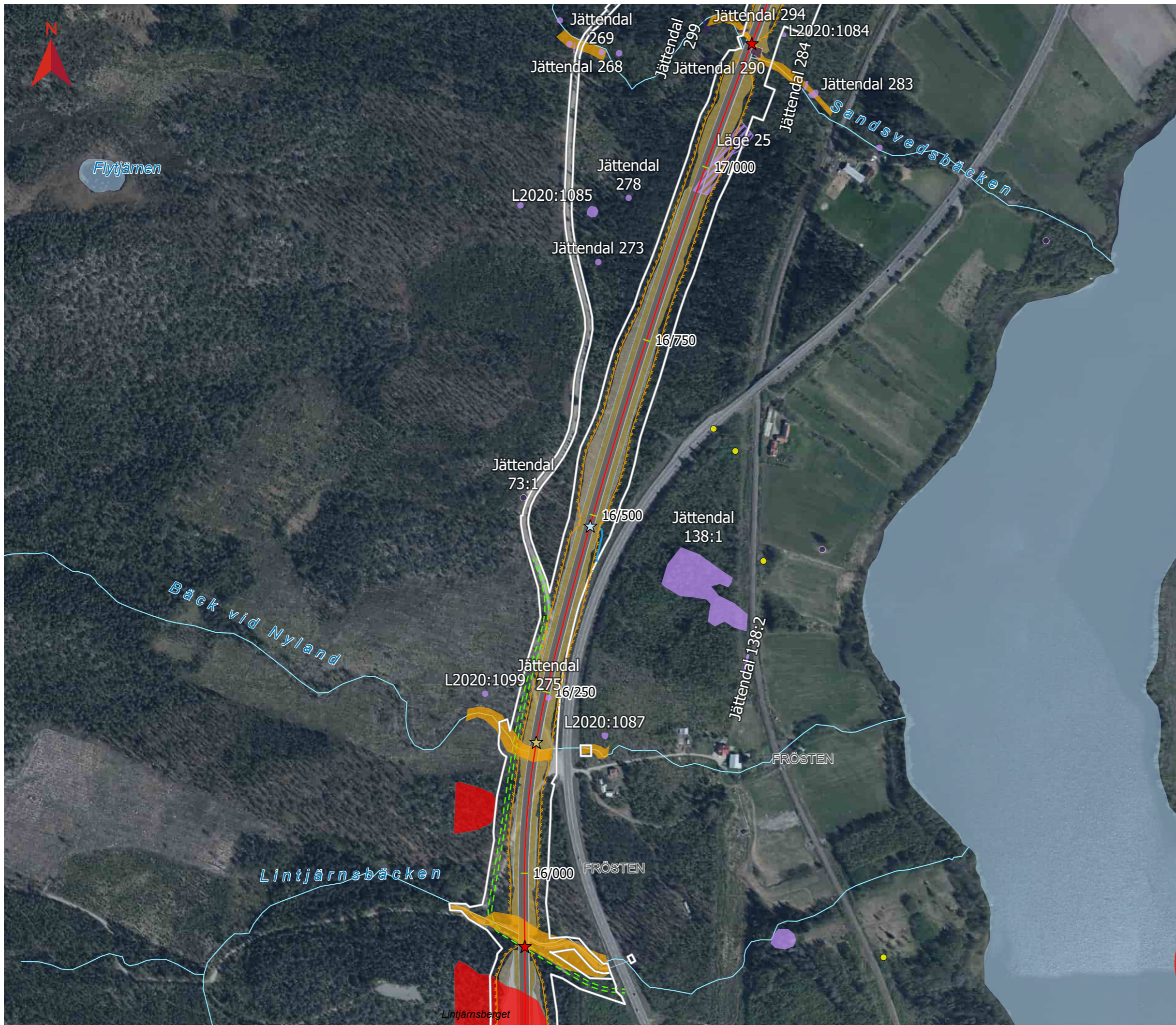
## Teckenförklaring

- Ungefärlig gräns för nytt markanspråk
- Vägmitt
- Planerat viltstängsel
- Fornlämning (Forsök 2020)**
- Fornlämning
- Möjlig fornlämning
- Övrig kulturhistorisk lämning
- Möjlig fornlämning - ej undersökt objekt
- Naturvärdesobjekt NVI**
- Klass 1 Högsta naturvärde
- Klass 2 Högt naturvärde
- Klass 3 Påtagligt naturvärde
- Sumpskog (Skogsstyrelsen)
- Skogens historia (Skogsstyrelsen)
- Torrtrumma för mindre vilt
- Trumma med låg vattenföring, kan användas av mindre vilt
- Viltport
- Dike för hantering av dagvatten
- Vall
- Föreslagen enskild väg

## Översikt



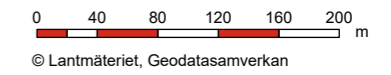




# MILJÖVÄRDEN

Bilaga till MKB

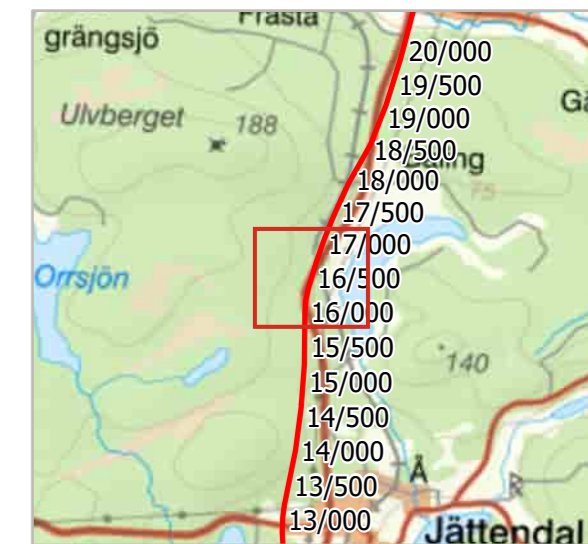
Datum: 2021-04-28 (rev. 2022-05-20)  
Skala (A3): 1:5 000



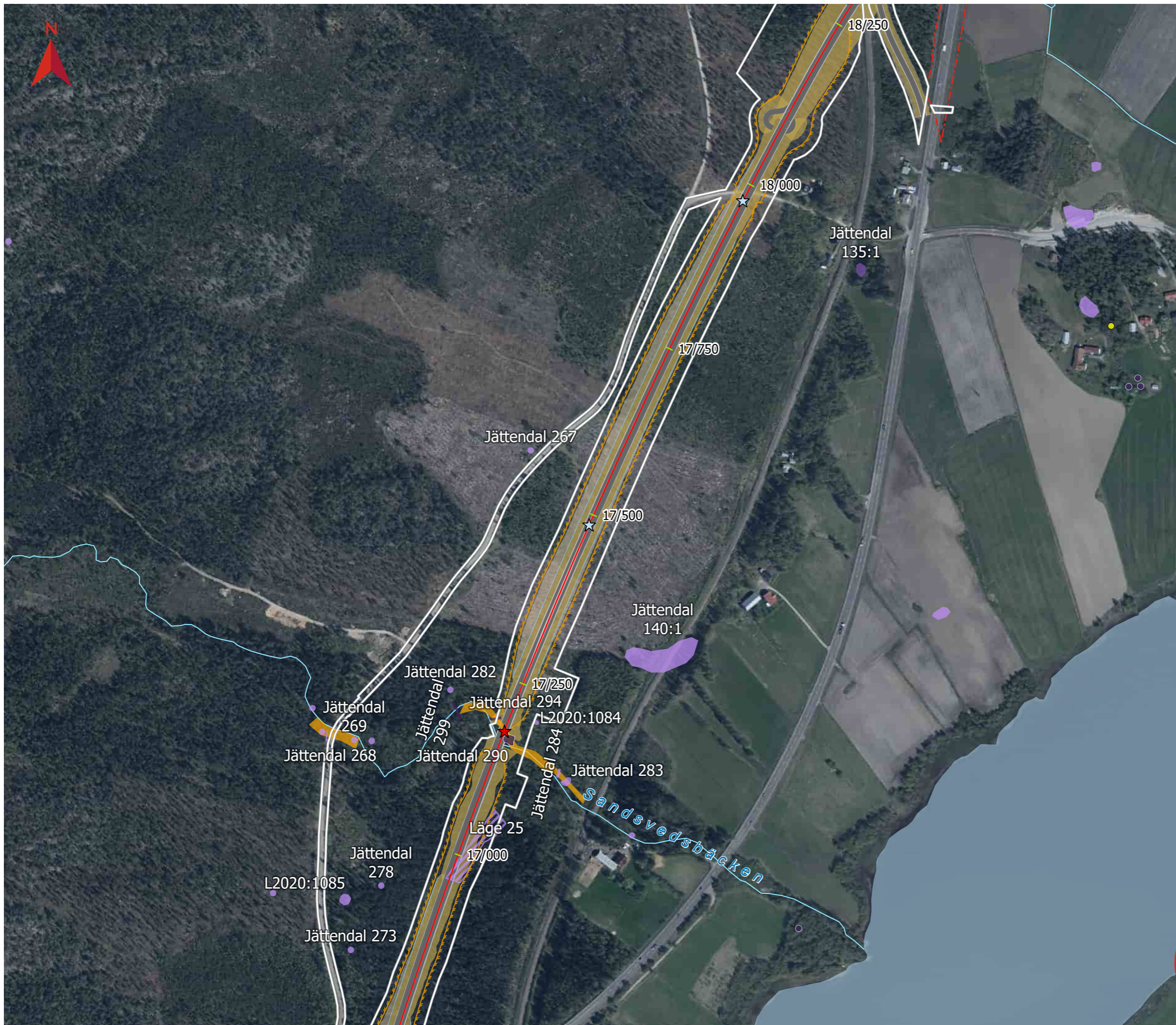
## Teckenförklaring

- Ungefärlig gräns för nytt markanspråk
- Vägmitt
- Planerat viltstängsel
- Fornlämning (Forsök 2020)**
- Fornlämning
- Möjlig fornlämning
- Övrig kulturhistorisk lämning
- Möjlig fornlämning - ej undersökt objekt
- Naturvärdesobjekt NVI**
- Klass 1 Högsta naturvärde
- Klass 2 Högt naturvärde
- Klass 3 Påtagligt naturvärde
- Skogens historia (Skogsstyrelsen)
- Torrumma för mindre vilt
- Trumma med låg vattenföring, kan användas av mindre vilt
- Viltport
- Dike för hantering av dagvatten
- Föreslagen enskild väg

## Översikt



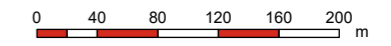




# MILJÖVÄRDEN

Bilaga till MKB

Datum: 2021-04-28 (rev. 2022-05-20)  
Skala (A3): 1:5 000

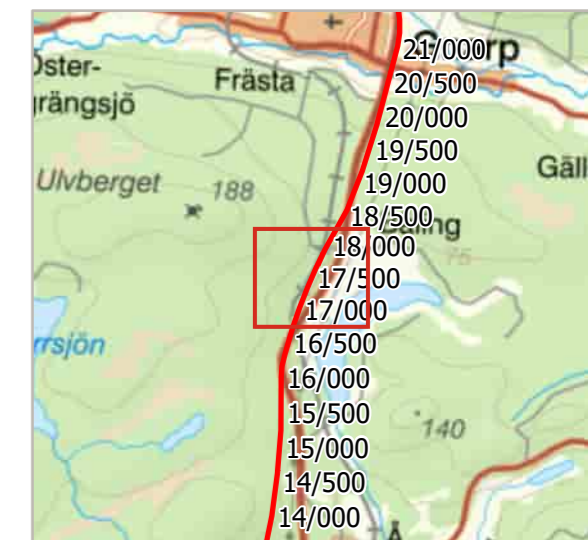


© Lantmäteriet, Geodatasamverkan

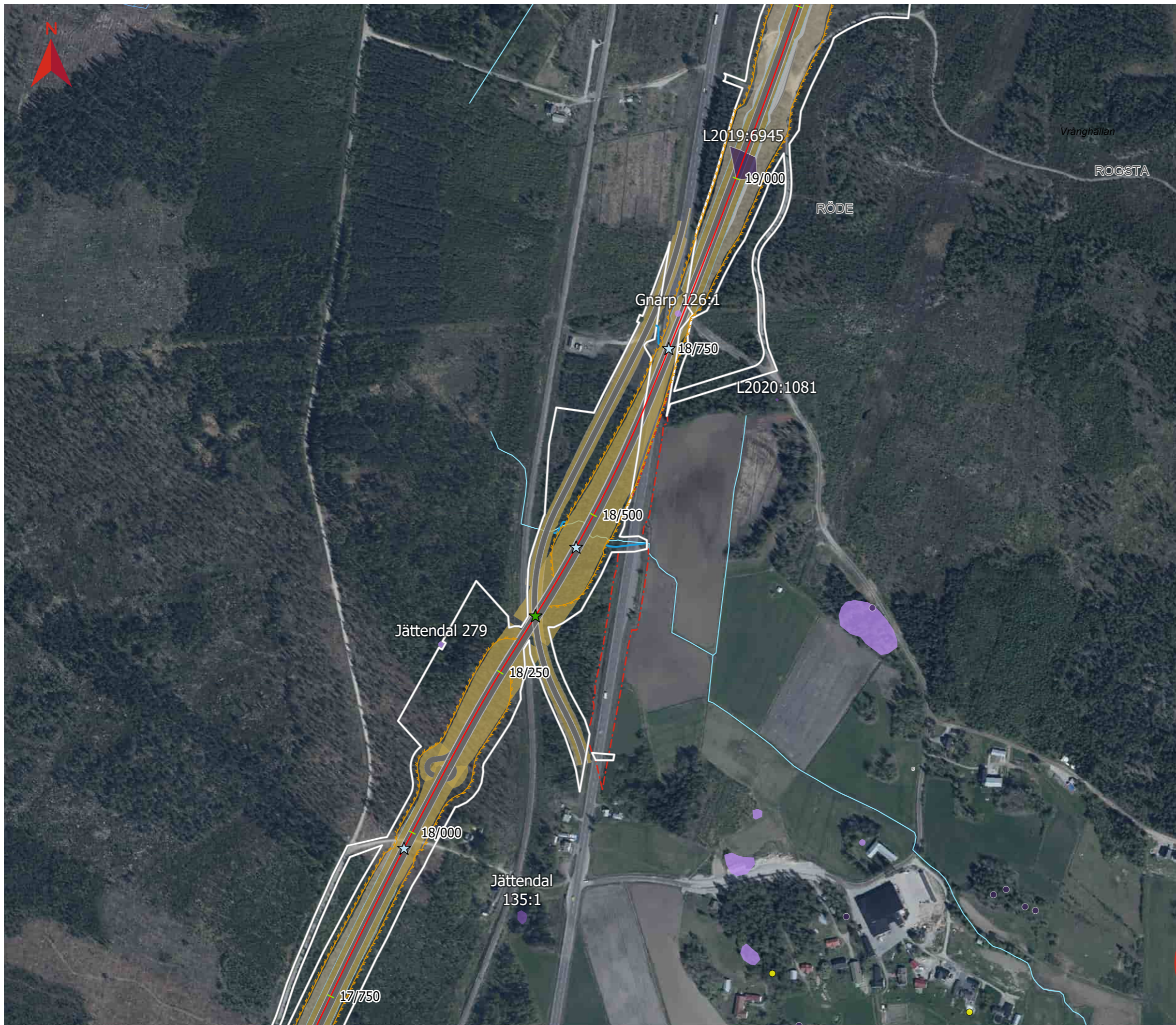
## Teckenförklaring

- Ungefärlig gräns för nytt markanspråk
- Vägmitt
- Planerat viltstängsel
- Fornlämning (Forsök 2020)**
- Fornlämning
- Möjlig fornlämning
- Övrig kulturhistorisk lämning
- Möjlig fornlämning - ej undersökt objekt
- Naturvärdesobjekt NVI**
- Klass 1 Högsta naturvärde
- Klass 2 Högt naturvärde
- Klass 3 Påtagligt naturvärde
- Skogens historia (Skogsstyrelsen)
- Trumma med låg vattenföring, kan användas av mindre vilt
- Viltport
- Indrag av väg från allmänt underhåll

## Översikt








# MILJÖVÄRDEN

Bilaga till MKB

Datum: 2021-04-28 (rev. 2022-05-20)

Skala (A3): 1:5 000

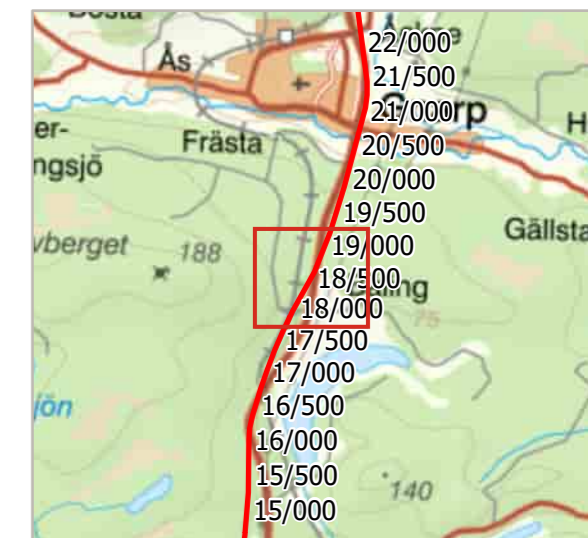


© Lantmäteriet, Geodatasamverkan


## Teckenförklaring

- Ungefärlig gräns för nytt markanspråk
- Vägmitt
- Planerat viltstängsel
- Fornlämning (Forsök 2020)**
- Fornlämning
- Möjlig fornlämning
- Övrig kulturhistorisk lämning
- Möjlig fornlämning - ej undersökt objekt
- Naturvärdesobjekt NVI**
- Klass 1 Högsta naturvärde
- Klass 2 Högt naturvärde
- Klass 3 Påtagligt naturvärde
- Sumpskog (Skogsstyrelsen)
- Skogens historia (Skogsstyrelsen)
- Möjlig passage för friluftsliv och vilt
- Trumma med låg vattenföring, kan användas av mindre vilt
- Dike för hantering av dagvatten
- Indrag av väg från allmänt underhåll

## Översikt



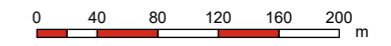




# MILJÖVÄRDEN

Bilaga till MKB

Datum: 2021-04-28 (rev. 2022-05-20)  
Skala (A3): 1:5 000

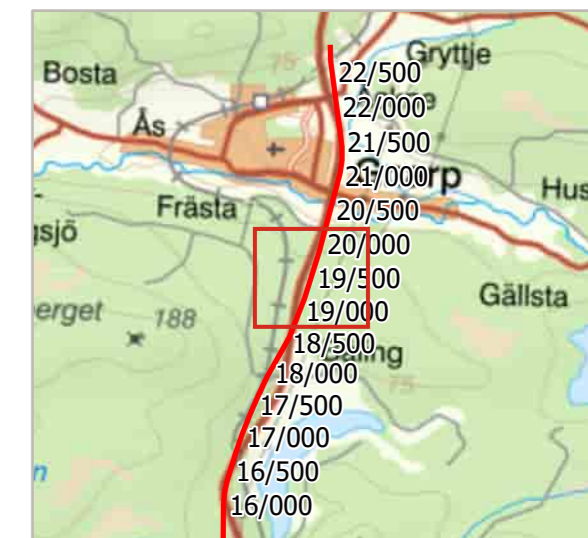


© Lantmäteriet, Geodatasamverkan

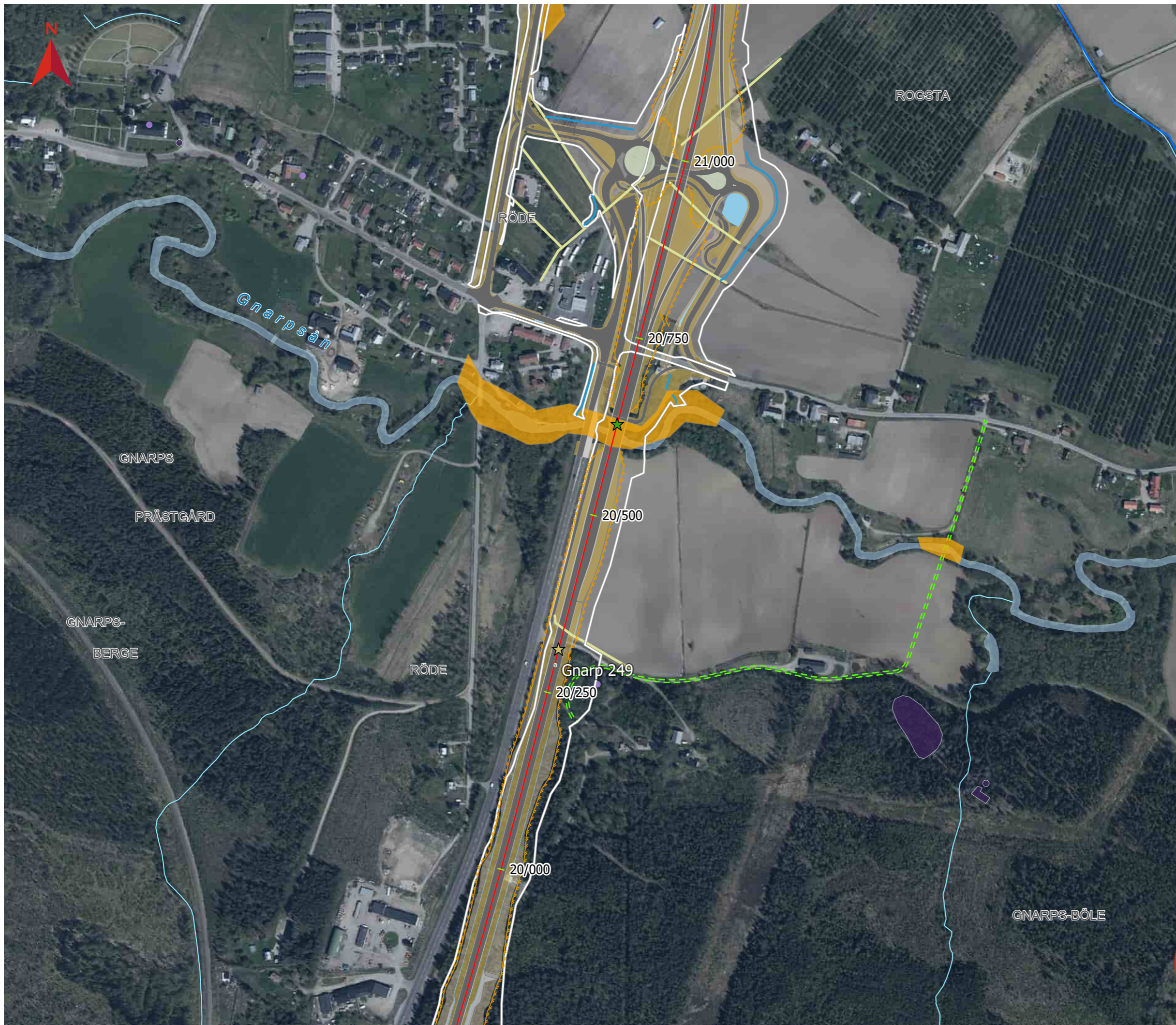
## Teckenförklaring

- Ungefärlig gräns för nytt markanspråk
- Vägmitt
- Planerat viltstängsel
- Fornlämning (Forsök 2020)**
- Fornlämning
- Möjlig fornlämning
- Övrig kulturhistorisk lämning
- Möjlig fornlämning - ej undersökt objekt
- Naturvärdesobjekt NVI**
- Klass 1 Högsta naturvärde
- Klass 2 Högt naturvärde
- Klass 3 Påtagligt naturvärde
- Sumpskog (Skogsstyrelsen)
- Torrtrumma för mindre vilt
- Trumma med låg vattenföring, kan användas av mindre vilt
- Dike för hantering av dagvatten
- Föreslagen enskild väg

## Översikt





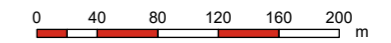


# MILJÖVÄRDEN

Bilaga till MKB

Datum: 2021-04-28 (rev. 2022-05-20)

Skala (A3): 1:5 000

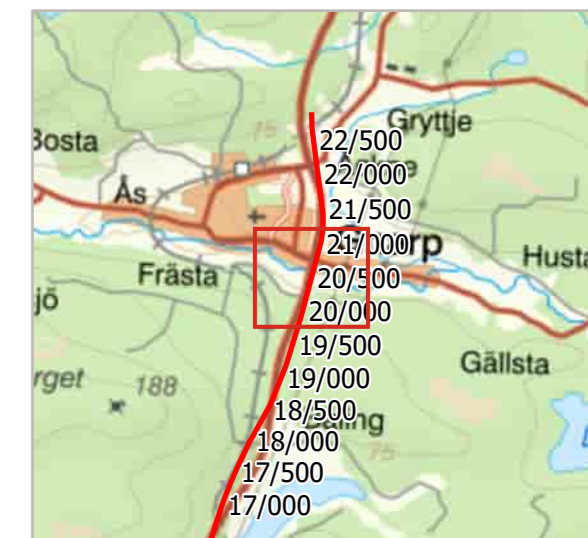


© Lantmäteriet, Geodatasamverkan

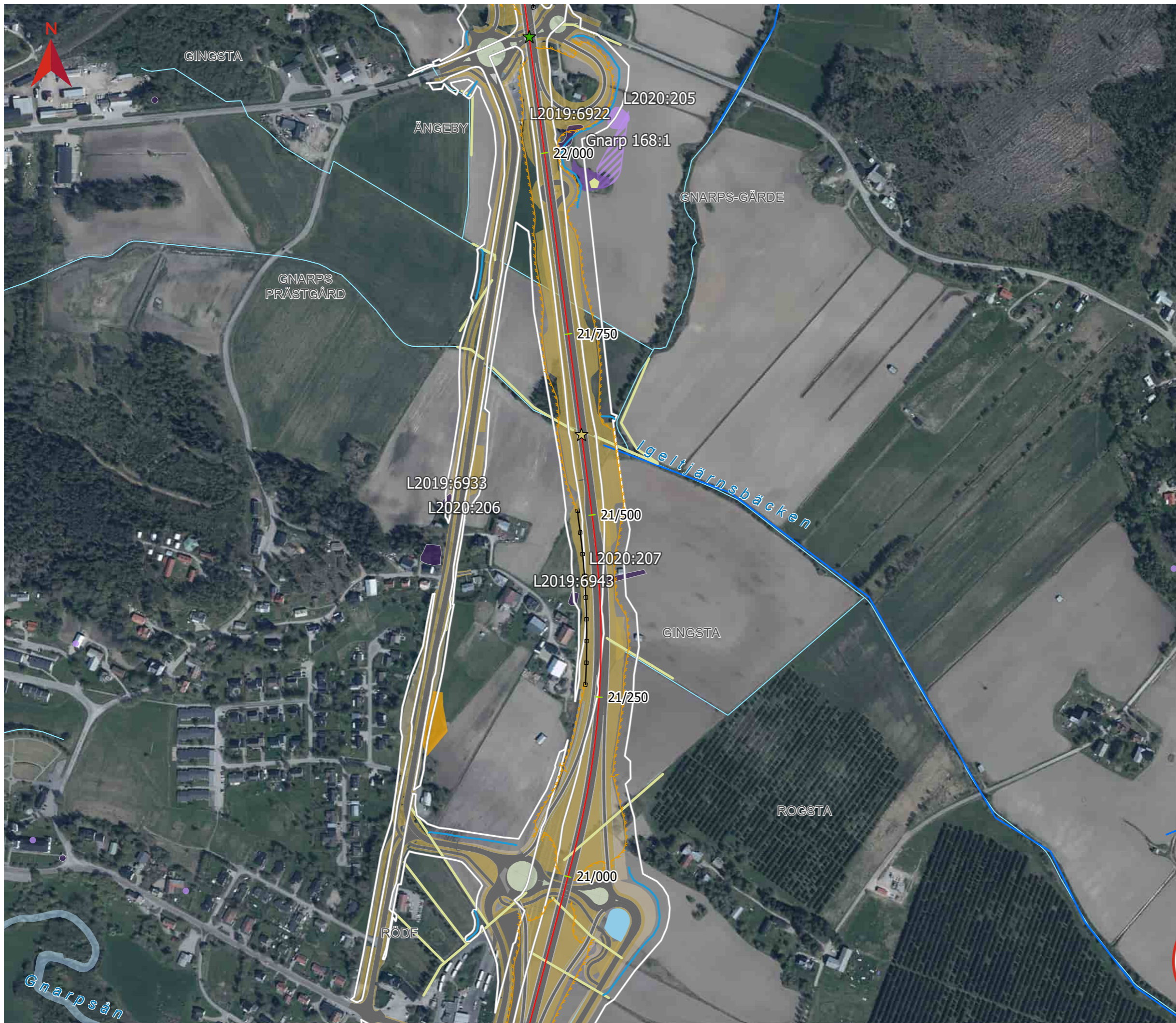
## Teckenförklaring

- Ungefärlig gräns för nytt markanspråk
- Vägmitt
- Planerat viltstängsel
- Fornlämning (Forsök 2020)**
- Fornlämning
- Möjlig fornlämning
- Övrig kulturhistorisk lämning
- Möjlig fornlämning - ej undersökt objekt
- Naturvärdesobjekt NVI**
- Klass 1 Högsta naturvärde
- Klass 2 Högt naturvärde
- Klass 3 Påtagligt naturvärde
- Biotopskydd NVI (Enetjärn natur)
- Markavvattningsföretag (LST 2017)
- Möjlig passage för friluftsliv och vilt
- Torrtrumma för mindre vilt
- Dike för hantering av dagvatten
- Reningsdamm för hantering av dagvatten
- Föreslagen enskild väg

## Översikt





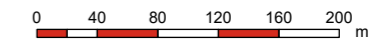


# MILJÖVÄRDEN

Bilaga till MKB

Datum: 2021-04-28 (rev. 2022-05-20)

Skala (A3): 1:5 000

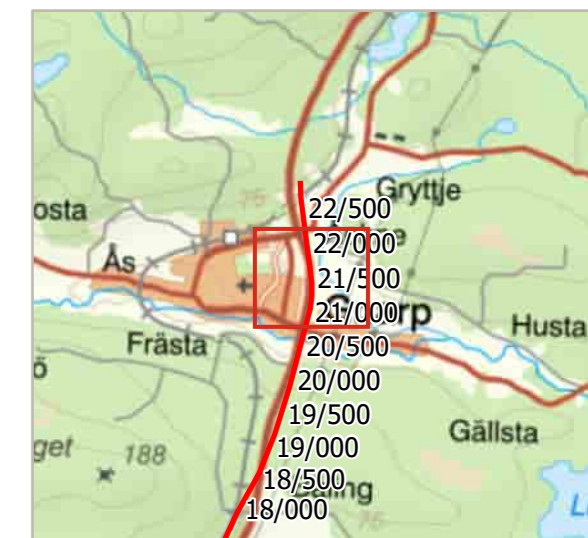


© Lantmäteriet, Geodatasamverkan

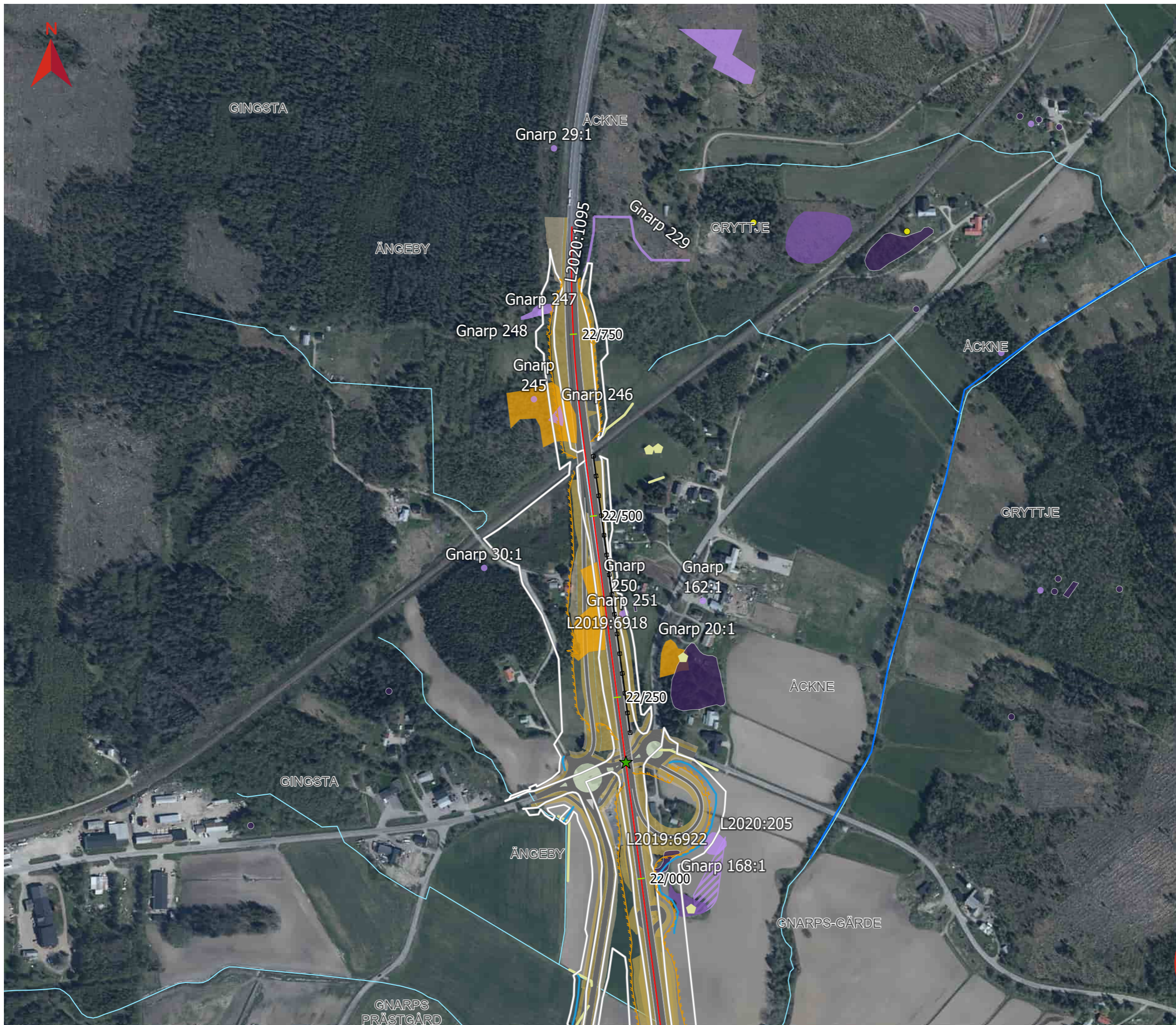
## Teckenförklaring

- Ungefärlig gräns för nytt markanspråk
- Vägmitt
- Planerat viltstängsel
- Fornlämning (Forsök 2020)**
- Fornlämning
- Möjlig fornlämning
- Övrig kulturhistorisk lämning
- Möjlig fornlämning - ej undersökt objekt
- Naturvärdesobjekt NVI**
- Klass 1 Högsta naturvärde
- Klass 2 Högt naturvärde
- Klass 3 Påtagligt naturvärde
- Biotopskydd NVI (Enetjärn natur)
- Biotopskydd NVI (Enetjärn natur)
- Markavvattningsföretag (LST 2017)
- Möjlig passage för friluftsliv och vilt
- Torrtrumma för mindre vilt
- Dike för hantering av dagvatten
- Reningsdamm för hantering av dagvatten
- Bullerskärm

## Översikt



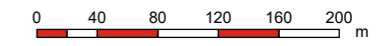




# MILJÖVÄRDEN

Bilaga till MKB

Datum: 2021-04-28 (rev. 2022-05-20)  
Skala (A3): 1:5 000



© Lantmäteriet, Geodatasamverkan

## Teckenförklaring

- Ungefärlig gräns för nytt markanspråk
- Vägmitt
- Planerat viltstängsel
- Fornlämning (Fornsök 2020)**
- Fornlämning
- Möjlig fornlämning
- Övrig kulturhistorisk lämning
- Möjlig fornlämning - ej undersökt objekt
- Naturvärdesobjekt NVI**
- Klass 1 Högsta naturvärde
- Klass 2 Högt naturvärde
- Klass 3 Påtagligt naturvärde
- Skogens historia (Skogsstyrelsen)
- Biotopskydd NVI (Enetjärn natur)
- Biotopskydd NVI (Enetjärn natur)
- Markavvattningsföretag (LST 2017)
- Möjlig passage för friluftsliv och vilt
- Dike för hantering av dagvatten
- Bullerskärm

## Översikt

