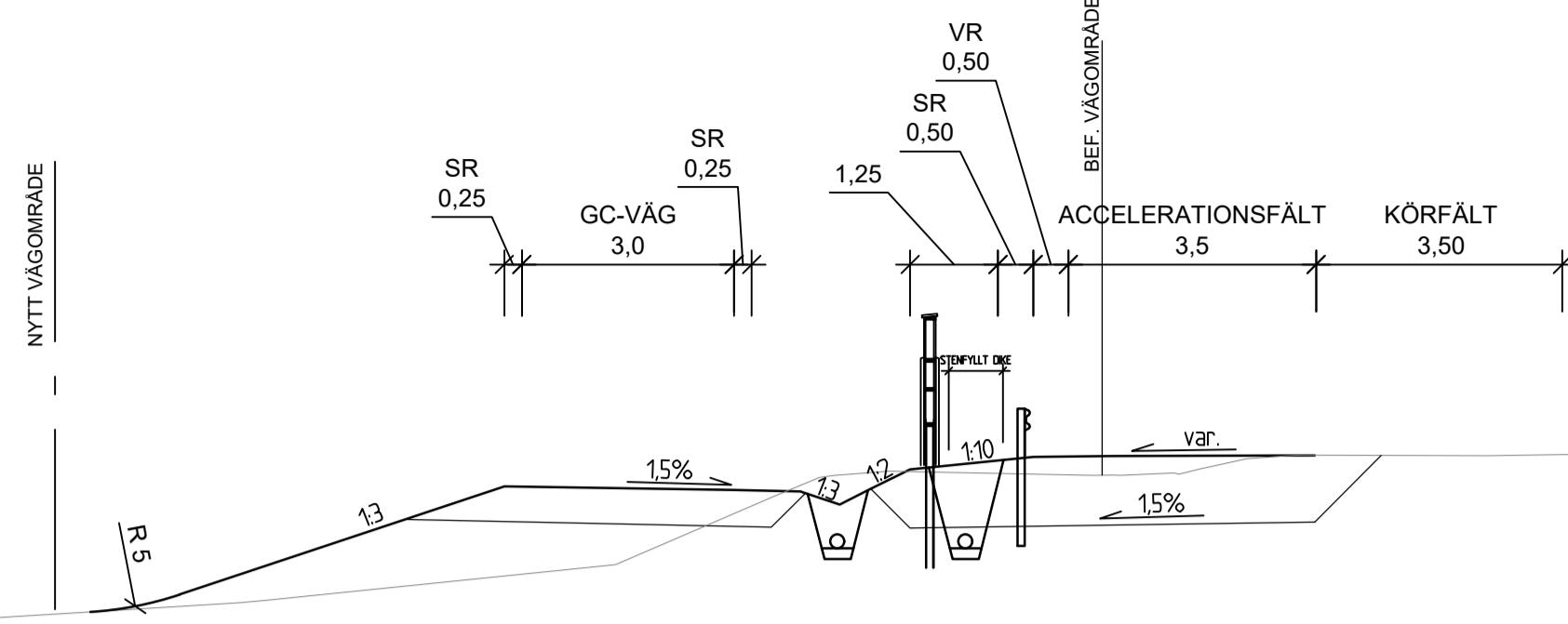
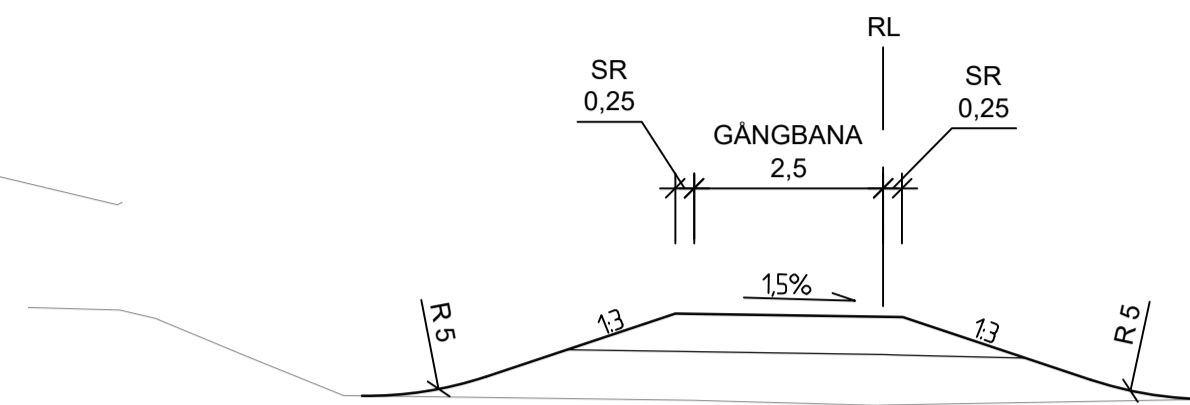


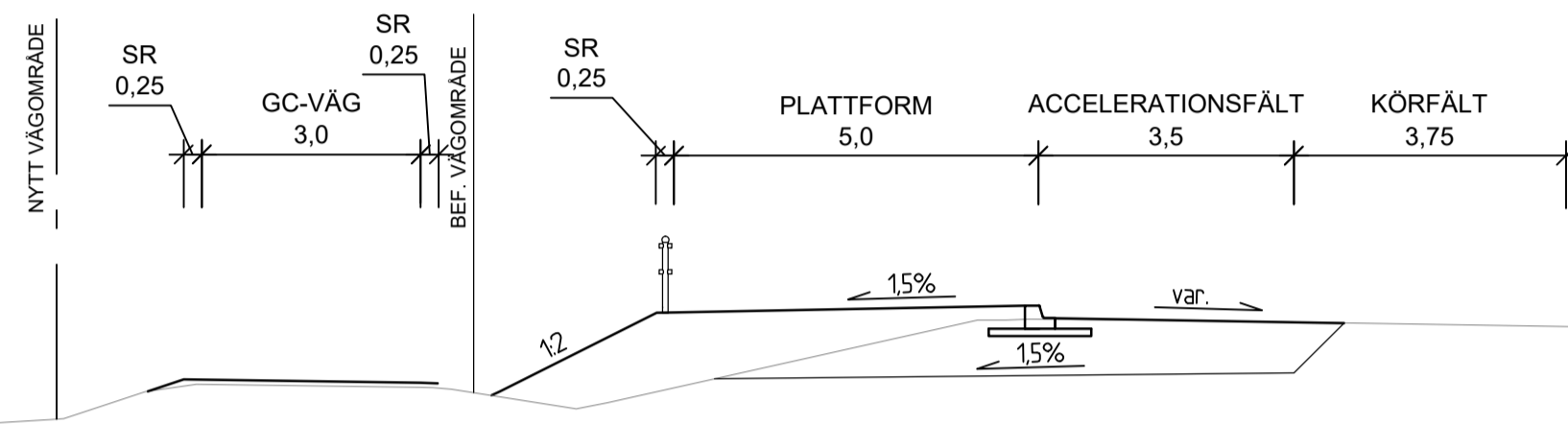
SEKTION A-A, 0/200
ACCELERATIONSFÄLT, BULLERSKYDDSSKÄRM OCH GC-VÄG/UTFARTSVÄG



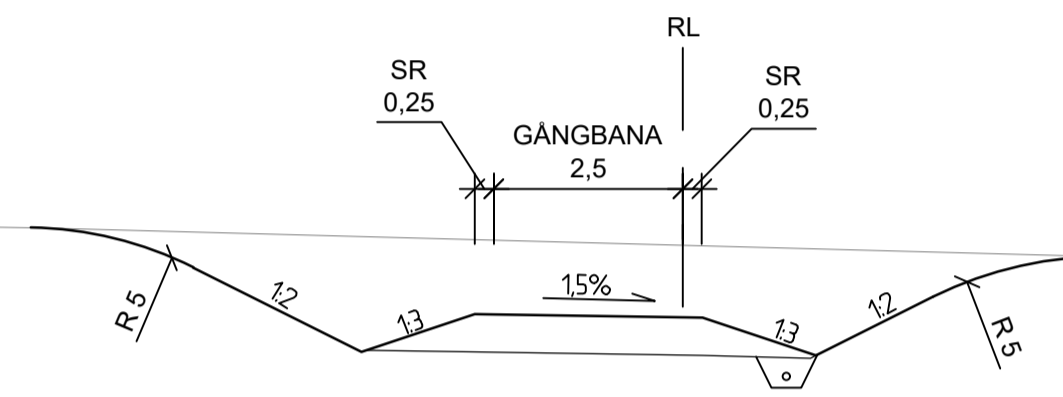
SEKTION GÅNGBANA, FYLL



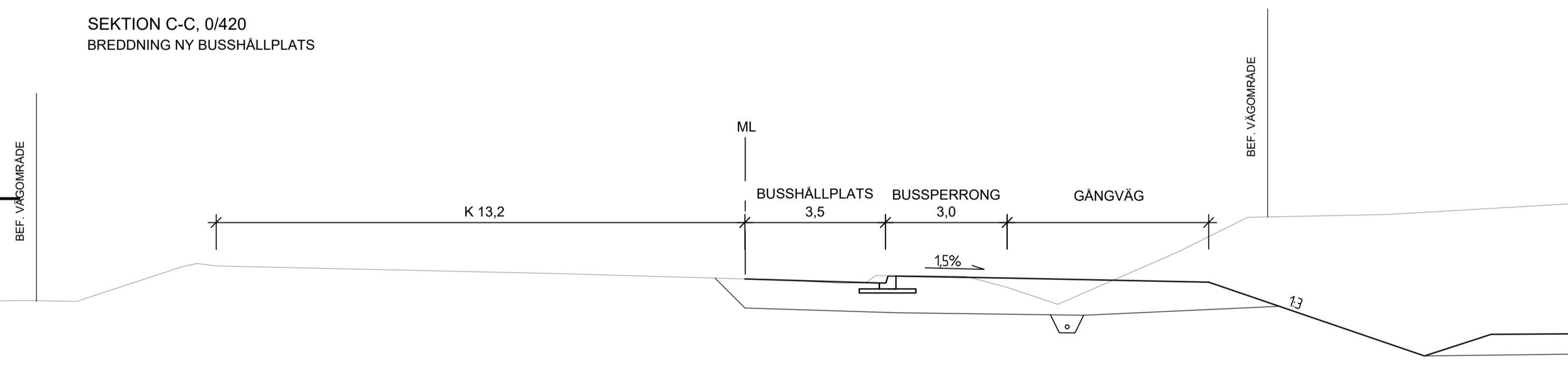
SEKTION B-B, 0/300
NY PLATTFORM OCH ACCELERATIONSFÄLT



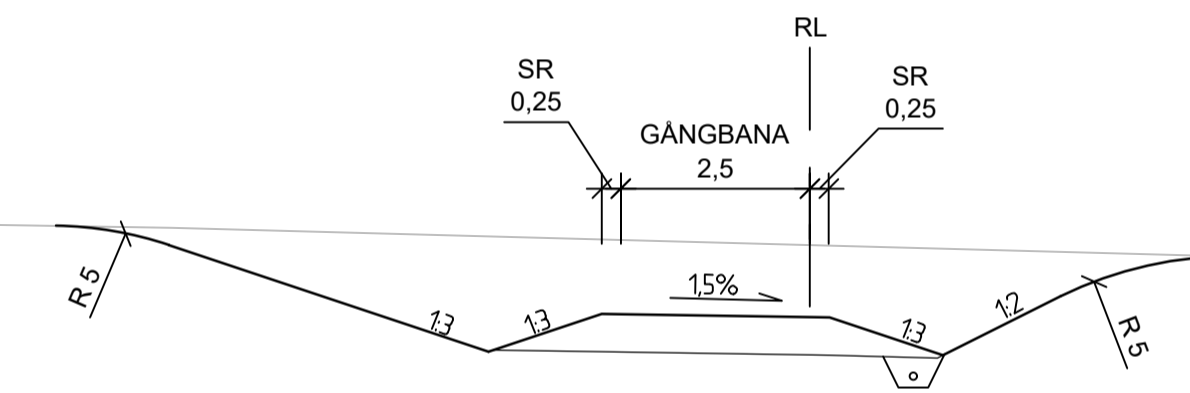
SEKTION GÅNGBANA, SCHAFT



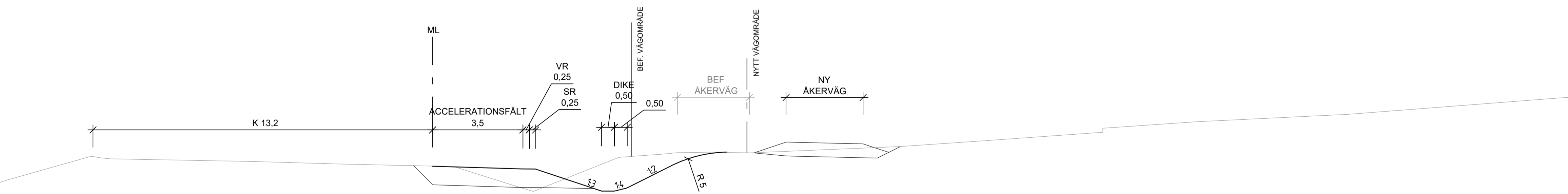
SEKTION C-C, 0/420
BREDDNING NY BUSSHÄLLPLATS



SEKTION GÅNGBANA, SCHAFT
0/065 - 0/070



SEKTION D-D, 0/540
BREDDNING FÖR ACCELERATIONSFÄLT OCH NY ENSKILD VÄG

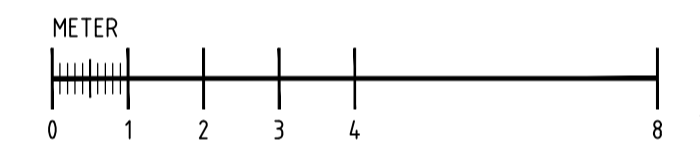


BETECKNING

- K KÖRFÄLT
- VR VÄGREN
- SR STÖDREMSA
- GC GÅNG- OCH CYKELBANA

KOORDINATSYSTEM

PLAN: SWEREF 99 13 30
HÖJD: RH2000



TYP AV PLAN		VÄGPLAN	
GRANSKNINGSSTATUS / SYFTE		GODKÄND	
HANDLINGSTYP		SAMRÅDSHANDLING	
DATUM	2022-06-28	LEVERANS / ÄNDRINGS-PM	
OBJEKT	RV11 TILLGÄNGLIGHET HPL VASAHOLM		
DELOMRÅDE / BANDEL	VASAHOLM		
ANLÄGGNINGSDDEL	GEMENSAMT		
OBJEKTNUMMER / KM	165928	KONSTRUKTIONSNUMMER	
BESTÄLLARE		LEVERANTÖR	Norconsult
SKAPAD AV	R. KRAGNER	UPPRAGSNUMMER	1075063
GODKÄND AV	S. KURU	AVDELNING	
RITNINGSTYP	TYPSEKTION		
TEKNIKOMRÅDE / INNEHÅLL	VÄGUTFORMNING OCH TRAFIK		
BESKRIVNING	SEKTION A-A - D-D SEKTION GÅNGBANA		
SKALA	1:100	FORMAT	A1
RITINGSNUMMER	1 00 T 04 01	FÖRVALTNINGSNUMMER	
BLAD	01	NÄSTA BLAD	BET