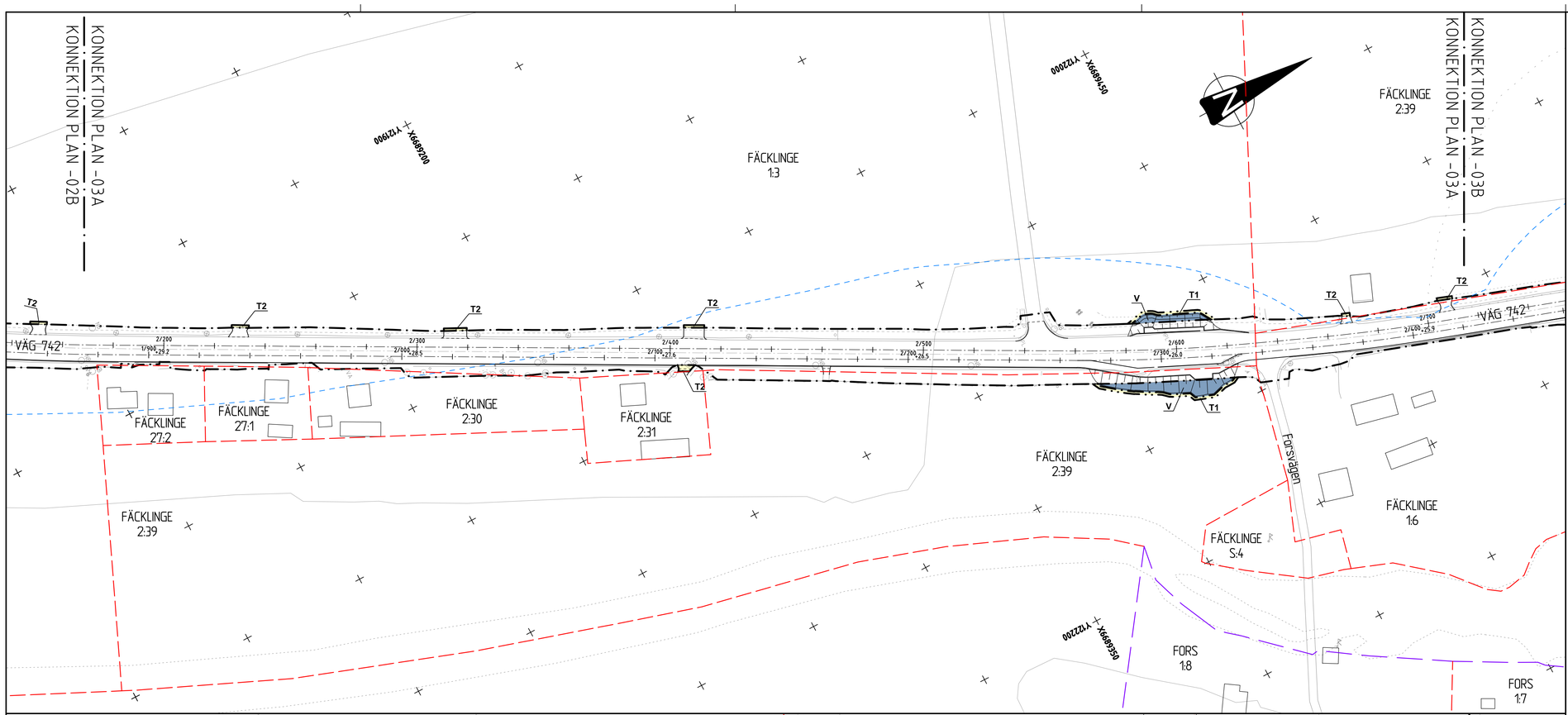

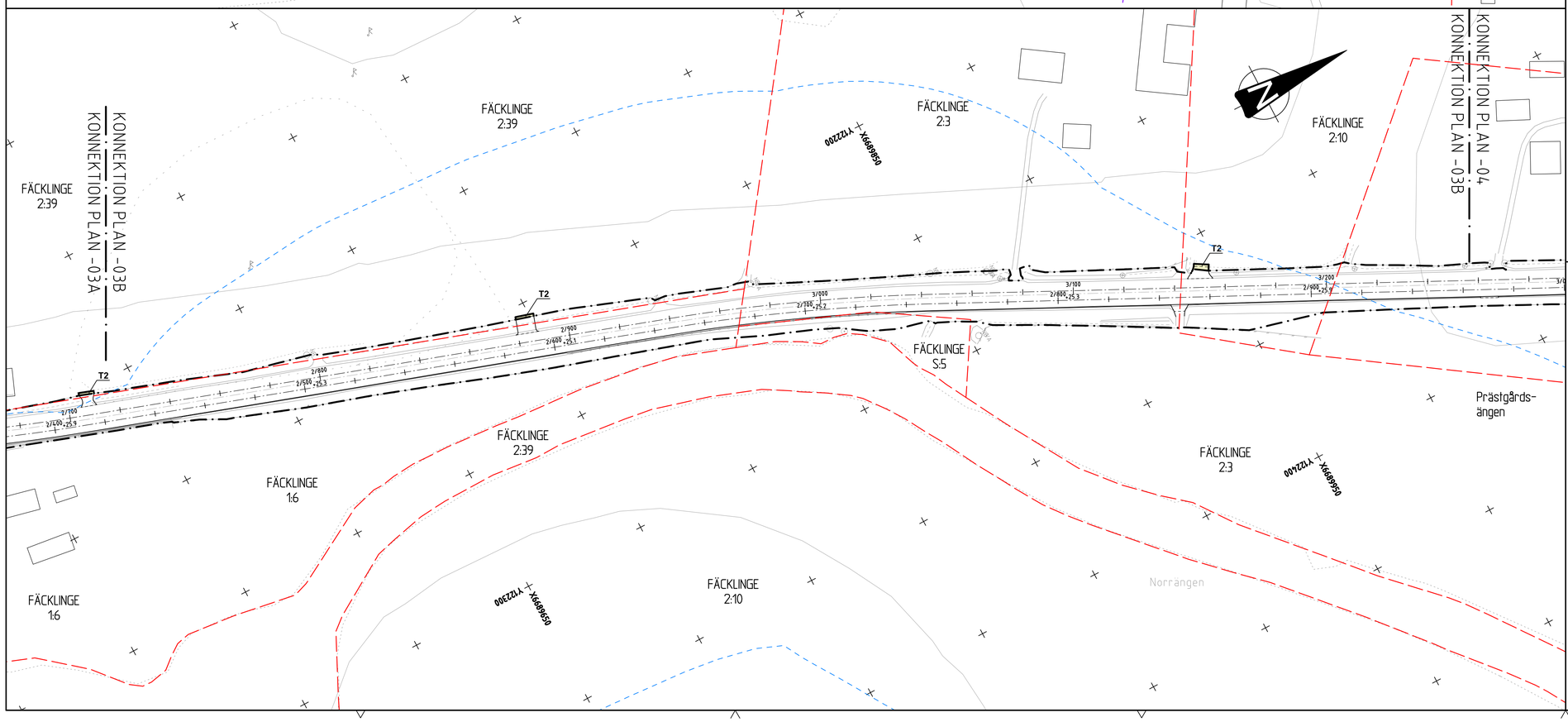

FÖRKLARINGAR

MARKANSPRÅK

GRÄNS FÖR VÄGOMRÅDE

AVGRÄNSNING MELLAN OLIKA TYPER AV MARKANSPRÅK

V	NYTT VÄGOMRÅDE MED VÄGRÄTT
T	TILLFÄLLIG NYTTJANDERÄTT. GÄLLER UNDER BYGGTIDEN, DOCK LÄNGST TILL OCH MED 6 MÅNADER EFTER GODKÄND SLUTBESIKTNING
T1	TILLFÄLLIG NYTTJANDERÄTT FÖR ANLÄGGNING AV VÄG, GÅNG- OCH CYKELBANA SAMT BUSSHÅLLPLATS. I ANSLUTNING TILL BOSTADSFASTIGHETER FÅR UPPLAG AV MASSOR EJ SKE
T2	TILLFÄLLIG NYTTJANDERÄTT FÖR ANPASSNING AV BEFINTLIG INFART/ANSLUTNINGSPUNKT TILL NY ANLÄGGNING. INOM OMRÅDE FÅR UPPLAG AV MASSOR EJ SKE
T3	TILLFÄLLIG NYTTJANDERÄTT FÖR ANLÄGGNING AV GÅNG- OCH CYKELBANA SAMT ÅTGÄRDER PÅ BEFINTLIG PARKERINGSYTA. YTAN SKA VARA TILLGÄNGLIG FÖR ALLMÄNHETEN SOM BESÖKER KYRKAN. INOM OMRÅDE FÅR UPPLAG AV MASSOR EJ SKE

VERKSAMHETER/ÅTGÄRDER SOM UNDANTAS FRÅN FÖRBUD ENLIGT MILJÖBALKEN. UNDANTAGEN GÄLLER HELA PLANEN

SKYLDIGHETEN ATT GÖRA ANMÄLAN FÖR SAMRÅD ENLIGT 12:6 MB GÄLLER INTE FÖR DE VERKSAMHETER OCH ÅTGÄRDER SOM BEHÖVS FÖR ATT BYGGA VÄGEN OCH SOM FASTSTÄLLS OCH INGÅR I VÄGOMRÅDE FÖR ALLMÄN VÄG ELLER OMRÅDE FÖR TILLFÄLLIG NYTTJANDERÄTT.

FÖRBUDEN MOT ÅTGÄRDER INOM STRANDSKYDDSOMRÅDE (7:15 MB) GÄLLER INTE BYGGANDE AV ALLMÄN VÄG.

GRÄNS FÖR STRANDSKYDDSOMRÅDE

ÖVRIGA BETECKNINGAR PÅ PLANKARTAN

DETALJPLANEGRÄNS

TRAKTGRÄNS

FASTIGHETSGRÄNS

0/100 201-VÄG +XX.X — NY VÄG MED LÄNGDMÄTNING OCH HÖJDSÄTTNING (AVSER LINJE 201-VÄG)

0/100 202-GC — NY GC-BANA MED LÄNGDMÄTNING (AVSER LINJE 202-GC)

TIERPS KYRKBY 2:20 — TRAKTSNAMN OCH FASTIGHETSBETECKNING

BEFINTLIG VÄGMITT

BEFINTLIG BELÄGGNINGSKANT

BEFINTLIGT VÄGRÄCKE

BEFINTLIGT STÄNGSEL/STAKET

BEFINTLIG SKYLTSTOLPE

BEFINTLIG BELYSNINGSSTOLPE

BEFINTLIG HÅLLPLATS

BEFINTLIGT TRÄD

BEFINTLIG BRUNN

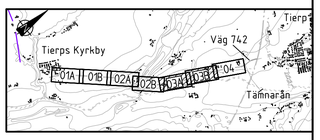

KOORDINATSYSTEM

PLAN: SWEREF 99 18 00

HÖJD: RH 2000

0 25 50 75

Horisontal skala 1 : 1000

TYP AV PLAN: VÄGPLAN			
GRANSKNINGSSTATUS / SYFTE: FÖR GRANSKNING			
HANDLINGSTYP: FASTSTÄLLELSEHANDLING			
DATUM: 2024-11-01	LEVERANS / ÄNDRINGS-PM		
OBJEKT: GC-VÄG TIERP - TIERPS KYRKBY			
DELOMRÅDE / BANDEL: TIERP			
ANLÄGGNINGDEL: TIERP - TIERPS KYRKBY			
OBJEKTNUMMER / KM: 169470	KONSTRUKTIONSNUMMER		
BESTÄLLARE: TRAFIKVERKET	LEVERANTÖR: SYSTRA		
SKAPAD AV: M. VALL	UPPDRAGSNUMMER: 2013741		
GODKÄND AV: J. NILSSON	AVDELNING		
RITNINGSTYP: PLANRITNING			
TEKNIKOMRÅDE / INNEHÅLL: VÄGUTFORMNING OCH TRAFIK			
BESKRIVNING: PLANKARTA 2/170 - 3/260			
SKALA: 1:1000	FORMAT: A1	FÖRVALTNINGSNUMMER	
RITNINGSNUMMER: 202T0203	BLAD	NÄSTA BLAD	BET

Sparat av: n-x20231211-01-FH1 Hengargatan GC-vägVÄG Arbetsserie Ue/Ugnr: L103 CADET - Väg och Trafik Version 20x110/20.dwg
Plottad: 2024-10-30, 08:57:58
Plottrad av: ESMAL Skar